



BOBONARO EM NÚMEROS

ESTATÍSTICA MUNICIPIO DE BOBONARO

2013



DIRECÇÃO GERAL DE ESTATÍSTICA
TIMOR-LESTE



Ministerio das Finanças



Título

Bobonaro em Números 2013

Editor

**Domingos M. Baptista
Martinho F. Gusmão
Augusto Vicente
Silvino Lopes
Helder Henriques Mendes**

Chefe Serviço Estatística Municipio de Bobonaro

Domingos M. Baptista

Director Geral Estatística

Antonio Freitas, SE. MM

Design e Composição

Silvino Lopes & Helder HM



www.statistics.gov.tl

**Direcção Geral de Estatística
Estatística Municipal de Bobonaro
Rua Vitor Santa, Maliana
Timor Leste
Telefone: 77362736
email: dge@mof.gov.tl**



Índice

Prefácio	iv
----------	----

TERRITÓRIO

Geografia	2
Estrutura Administrativa	4
Clima	6

DEMOGRAFIA E SOCIEDADE

População	8
Educação	14
Saúde	19
Protecção Social	24
Mercado de Trabalho	26
Administração Pública	28
Participação Política	29

ECONOMIA

Agricultura	32
Electricidade	36
Transportes	37
Estabelecimentos Hoteleiros	38



Prefácio

A Direção Geral de Estatística através dos serviços Estatísticos Município tem o prazer de apresentar pelo 1º edição consecutivo a publicação “ Bobonaro em Números “ , este ano com informação anual 2013.

A estrutura desta edição é o primeiro edição ,estando a informação dividida em três capítulos: território, demografia sociedade e Economia. Esses três capítulos que os dados estão preparados pelos linhas ministeriais que foram destacados em Município de Bobonaro.

Esperamos que os dados agora apresentados pelos Serviços Estatísticos Município se relevem úteis aos nossos utilizadores. Continuaremos empenhados em melhorar a informação estatística que produzimos e divulgamos. Todos os comentários e sugestões serão para nós bem-vindos.

Agradecemos a todos os que conosco colaboram, entidades públicas, privadas, respondendo aos nossos pedidos de informação.

Só com a colaboração de todos, respondendo prontamente e com veracidade aos serviços estatístico Município nós e possível produzir estatísticas oficiais de qualidade, relevantes e oportunas, necessárias ao conhecimento e progresso do nosso país.

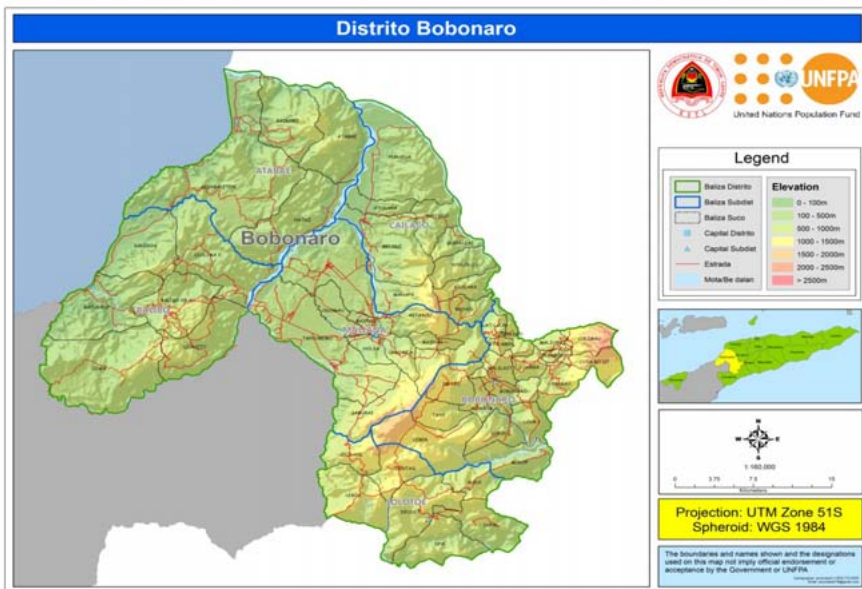
Bobonaro, Setembro de 2014



Domingos M. Baptista

Chefe Serviço Estatística Município de Bobonaro

TERRITÓRIO



Fonte: Direcção Geral de Estatística
"Departamento do Cartografia"

1.1. GÉOGRAFIA

1.1.1. Geograficamente Municipio de Bobonaro

Astronomico Municipio de Bobonaro:

9.00 ° L S

125.22° B T

Astronomico Municipio de Bobonaro e fronteira entre:

Parte Norte	: Municipio de Liquica
Parte Sul	: Municipio de Covalima
Parte Leste	: Municipio de Ermera e Ainaro
Parte Oeste	: Atambua, Indonesia

	Unidade	Factos
População (2010) Censu	Nº	92,049
Densidade Populacional (2013)	Hab / Km ²	67
Área	Km ²	1,381
Perimetro	km	X
Perímetro da Linha Costa	km	X
Comprimento Máximo:Norte-Sul	km	X
Comprimento Máximo:Este-Oeste	km	X
Altitude Máxima	m	X
Ribeira Mais Longa	km	X Nunura e Marobo

Fonte : Serviço Estatística Municipio de Bobonaro

X : Data Seidauk completo



1.1.2. Lia fuan Bobonaro ho nia Signifika

Etimologia e Origem do Municipio de Naran “Bobonaro” tempo kolonia Portugeza mak tau naran Bobonaro. Molok Portugeza tama iha Timor hanaran Bobonaro uza lian Bunak ho Kemak, lian rua ne’e domina iha Municipio de Bobonaro.

BOBONARO

Bunak: “Ho” no “Nalu”

Tetun Ho -> Raan, Nalu -> Taan (Taha)

Signifika: Fatin ba raan taan (moris)

BOBONARO

Kemak: “Bobo” no “Naru”

Tetun Bobo -> Subar, Naru -> Naruk

Signifika: Subar naruk - Fatin seguru ba subar tempu naruk.

Agora ema barak hanoin Bobonaro simbolu iha Kuda Ulun. Kuda Ulun importante los ba razaun barak. Bobonaro iha tempo uluk, Timor bolu Bobonaro “Kuda Ulun”. Lia fuan kuda ulun” ema barak mak interpre katak ema Bobonaro ne’e gosta haan na’an kuda nia ulun. Maibe iha istoria balu dehan (tempo Portugeza) Kompanha Bobonaro haran Esquadrao Cavalaria No.5, tamba tropa Bobonaro tun ba Dili halao res-file ho kuda e kuda Bobonaro matenek, haruka haksoit nia haksoit.

Razaun seluk mapa Municipio de Bobonaro modelu hanesan ho kuda ulun.

Fonte : Perfil Municipio de Bobonaro, 2012

1.2. ESTRUTURA ADMINISTRATIVA

1.2.1. Estrutura Administrativa Municipio de Bobonaro

Diploma Ministerial No:199/GM/MAEOT/IX/09 de 15 de Setembro de 2009

Posto Administrativas	Sucos	Aldeias
Atabae	4	20
Balibo	6	26
Bobonaro	18	63
Cailaco	8	23
Lolotoe	7	20
Maliana	7	39
Total	50	194

Fonte : Serviço Estatística Municipio de Bobonaro

1.2.2. Area administrativa por Posto Administrativas em Municipio de Bobonaro

Posto Administrativas	Square Km ²	Perçentagem
Atabae	253	18.31
Balibo	297	21.51
Bobonaro	217	15.72
Cailaco	205	14.86
Lolotoe	169	12.26
Maliana	239	17.33
Total	1 381	100.00

Fonte : Serviço Estatística Municipio de Bobonaro

1.2.3. Distância entre a cidade Posto Administrativas

Atabae					
27	Balibo				
47	20	Maliana			
59	32	12	Cailako		
67	40	20	32	Bobonaro	
99	72	52	64	32	Lolotoe

Fonte : Kabupaten Bobonaro Dalam Angka Tahun 1993



1.3. CLIMA

Tempo Udan: Novembro ba Abril

Tempo Bailoro: Durante Maio ba Setembru, Udan la iha ka udan oitoan deit.

Temperatura loro loron ho **30° ba 35° C**, kalan **18°-20° C**.

Foho fatin nebe ni klima la hanesann no nia **Altitude 1000 m** nia suhu tun to'o **15° C** malirin loos. **Oktubru:** Anin manas loos.

Climatica: Tempu Agora Ita hatene ona katak iha ita nia rain iha tempu udan no tempu bailoron. Municipio de Bobonaro hetan udan ben barak iha foho. Iha parte besik tasi ibun no besik mota Loes hetan udan ben menus liu. Besik parte tasi ibun mos rai manas ho umidade ne'ebe a'as, maibe iha parte foho rai malirin no maran.

Mudansa Climatica: Iha Futuru Scientista barak fo predikasaun ba mudansa klimatika iha future. Liu tinan 40 mai oin, udan ben **10%** no temperatura ne'ebe sae sei sae tan **1.5° C**. Temperatura sae sei fo impaktu la diak ba ai-horis atu moris diak. MAP halo ona testu ba ai-horis foun ne'ebe bele adapta ba mudansa ne'e. Ita precisa atu prepara ba tempu ne'ebe udan ben mai makas no tempu udan la mai.

Fonte : Perfil Municipio de Bobonaro, 2012

DEMOGRAFIA E SOCIEDADE



2.1. POPULAÇÃO

2.1.1. População de Município de Bobonaro

Posto Administrativas	Sucos	População			Uma Kain
		Mane	Feto	Total	
Atabae		6 418	6 318	12 736	2 676
	Aidabaleten	3 261	3 034	6 290	1 340
	Atabae	1 156	1 018	2 182	428
	Hatas	989	1 312	2 301	509
	Rairobo	1 012	954	1 966	399
Balibo		8 371	8 265	16 636	3 664
	Balibo Vila	1 996	2 092	4 088	914
	Batugade	1 047	1 141	2 188	467
	Cowa	1 123	1 074	2 197	496
	Leolima	1 318	1 167	2 485	575
	Leohitu	1 798	1 725	3 523	756
	Sanirin	1 089	1 066	2 155	456
Bobonaro		14 678	14 565	29 243	6 226
	Ai-asa	1 327	1 183	2 510	559
	Atu-aben	499	479	978	219
	Bobonaro Vila	883	916	1 799	397
	Carabau	1 181	1 209	2 390	487
	Colimau	982	1 059	2 141	417
	Cotabot	430	428	858	234
	Ilat-laun	886	922	1 808	342
	Leber	662	782	1 444	264
	Lour	583	615	1 198	266

Continuação

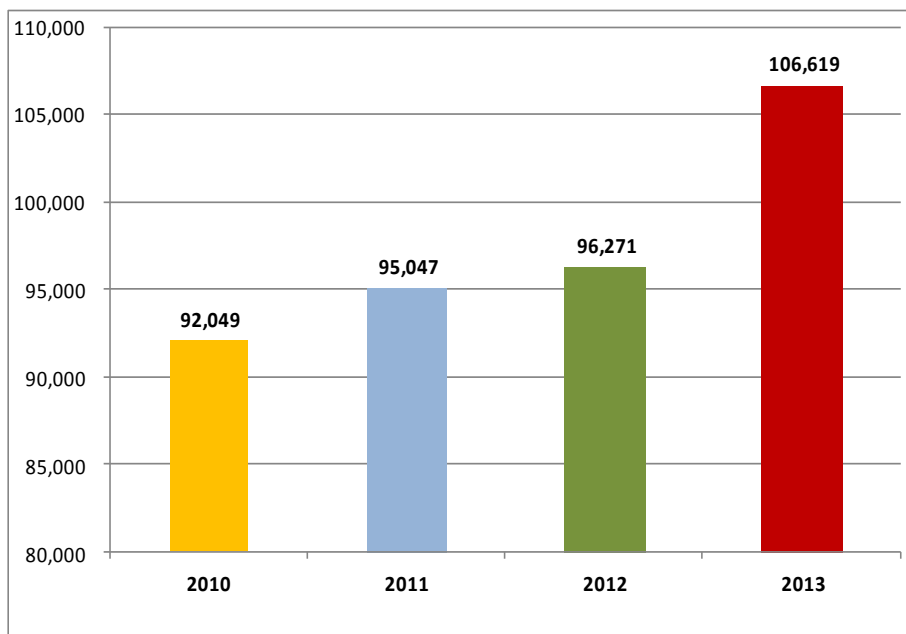
Posto Ad- ministrativas	Sucos	População			Uma Kain
		Mane	Feto	Total	
	Lourba	790	738	1 528	338
	Malilait	812	808	1 620	357
	Maleubu	1 258	1 257	2 515	682
	Molop	1 100	980	2 080	369
	Soilesu	646	594	1 240	211
	Tapo	375	393	768	216
	Tebabui	807	836	1 643	335
Cailaco		5 545	5 854	11 399	2 443
	Atudara	823	834	1 667	345
	Dau-udo	331	306	637	140
	Genulai	342	612	954	144
	Goulolo	567	574	1 141	276
	Manapa	877	929	1 806	406
	Meligo	1 391	1 421	2 812	632
	Purugoa	461	452	913	197
	Raiheu	753	726	1 479	303
Lolotoe		4 363	4 428	8 791	1 727
	Deudet	405	421	826	181
	Gildapil	744	744	1 488	315
	Guda	621	776	1 397	243
	Lebos	553	530	1 083	218

Continuação

Posto Administrativas	Sucos	População			Uma Kain
		Mane	Feto	Total	
	Lontas	364	359	723	151
	Lupal	656	616	1 272	232
	Opa	1 020	982	2 002	387
Maliana		13 951	13 863	27 814	5 461
	Holsa	2 345	2 402	4 747	841
	Lahomea	2 019	2 041	4 060	821
	Odomau	1 794	1 800	3 794	603
	Ritabou	3 319	3 248	6 567	1 330
	Raifun	1 295	1 281	2 576	497
	Saburai	970	939	1 909	574
	Tapo-Memo	2 209	2 152	4 360	795
Total		53 326	53 293	106 619	22 197

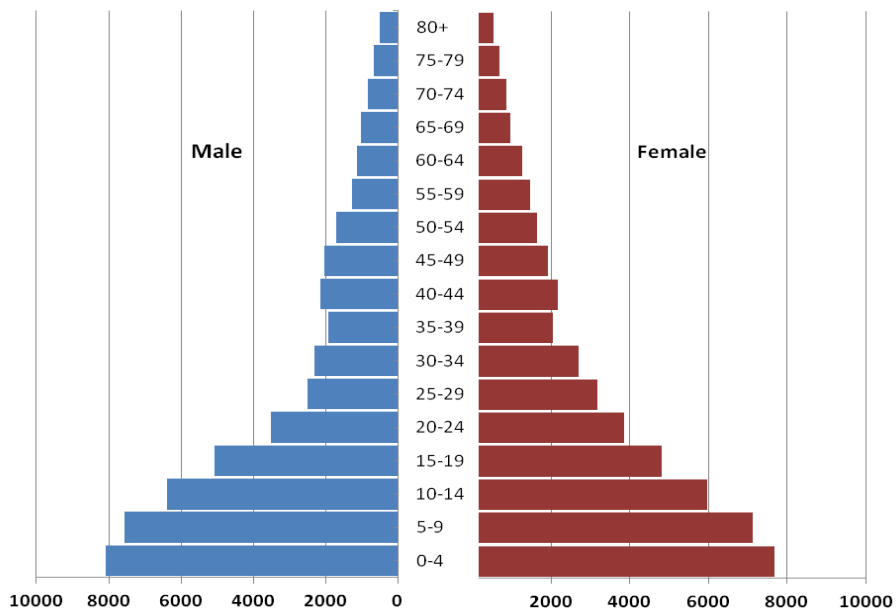
Fonte : Administração Posto Administrativas Bobonaro

2.1.2. População Município de Bobonaro de Acordo com a Times Referência Vários



Fontes: 1. Direcção Geral de Estatística
- *Censo 2010*
- *Projection of District Population by Age Group and Sex 2010 to 2030*
2. Administração Posto Administrativas Bobonaro

2.1.3. Projecção População Municipio de Bobonaro, tuir Grupo Tinan e Sexso, ano 2013



Fonte: *Direcção Geral de Estatística*

“Projection of District Population by Age Group and Sex 2010 to 2030”

2.1.4. Chegada e Saída de Estrangeiros em Timor Leste Através da Pósto Batugade, Bobonaro, ano 2013

Mês	Entrada			Saída			Total		
	Mane	Feto	Total	Mane	Feto	Total	Mane	Feto	Total
Janeiro	2823	1 510	4 333	2 634	1 294	3 928	5 457	2 804	8 261
Fevereiro	2220	987	3 207	2 288	847	3 135	4 508	1 834	6 342
Março	2357	887	3 244	2 532	1 003	3 535	4 889	1 890	6 779
Abril	2825	1 194	4 019	2 423	1 197	3 620	5 248	2 391	7 639
Maior	2478	1 121	3 599	2 467	1 044	3 511	4 945	2 165	7 110
Junho	2592	1 162	3 754	2 416	1 054	3 470	5 008	2 216	7 224
Julho	2787	1 407	4 194	2 858	1 303	4 161	5 645	2 710	8 355
Agosto	2853	1 333	4 186	2 951	1 288	4 239	5 804	2 621	8 425
Setembro	3174	1 249	4 423	2 938	1 212	4 150	6 112	2 461	8 573
Outubro	2675	1 273	3 948	2 822	1 283	4 105	5 497	2 556	8 053
Novembro	2715	1 211	3 926	2 659	1 262	3 921	5 374	2 473	7 847
Dezembro	3225	1 854	5 079	5 467	459	5926	8 692	2 313	11 005
Total	32 724	15 188	47 912	34 455	13 246	47 701	67 179	28 434	95 613

Fonte: Departamento Inigração PNTL

2.2. EDUCAÇÃO

2.2.1. Total Alunos, Escolas, Professores, Ensino Básico Público e Privado Por Posto Administrativas em Município de Bobonaro, Ano 2013

Posto Administrativas	Escola Público			Escola Privado			Total		
	Alunos	Prof	Escola	Alunos	Prof.	Escola	Alunos	Prof.	Escola
Atabae	2 811	109	15	672	24	3	3 483	133	18
Balibo	3 722	89	15	355	17	4	4 077	106	19
Bobonaro	7 926	330	45	247	7	1	8 173	337	46
Cailaco	2 421	94	15	0	0	0	2 421	94	15
Lolotoe	2 261	129	16	0	0	0	2 261	129	16
Maliana	8 054	311	28	429	20	2	8 483	331	30
Total	27 195	1 062	134	1 703	68	10	28 898	1 130	144

Fonte: Educação Município de Bobonaro

2.2.2. Total Alunos, Escolas, Professores, Ensino Secundaria Por Posto Administrativas em Municipio de Bobonaro, Ano 2013

Posto Administrativas	Escola Publico			Escola Privada			Total		
	Alunos	Profesor	Escola	Alunos	Profesor	Escola	Alunos	Profesor	Escola
Atabae	*	*	*	*	*	*	*	*	*
Balibo	*	*	*	*	*	*	*	*	*
Bobonaro	325	20	1	154	21	1	479	41	2
Lolotoe	*	*	*	*	*	*	*	*	*
Maliana	2268	86	2	288	29	1	2 556	115	3
Total	2 593	106	3	442	50	2	3 035	156	5

Notas: (*) Seidauk iha Escola Secundaria

Fonte: Educação Municipio de Bobonaro

2.2.3. Total Alunos, Escolas, Professores, Técnico Secundaria Por Posto Administrativas em Município de Bobonaro, Ano 2013

Posto Administrativas	Escola Publico			Escola Privada			Total		
	Alunos	Profesor	Escola	Alunos	Profesor	Escola	Alunos	Profesor	Escola
Atabae	*	*	*	*	*	*	*	*	*
Balibo	*	*	*	*	*	*	*	*	*
Bobonaro	*	*	*	*	*	*	*	*	*
Cailaco	*	*	*	*	*	*	*	*	*
Lolotoe	*	*	*	*	*	*	*	*	*
Maliana	101	28	1	*	*	*	101	28	1
Total	101	28	1	*	*	*	101	28	1

Notas: (*) = Sidauk iha Escola Sekundaria Tecnico iha Posto Administrativas
Atabae, Balibo, Bobonaro, Cailaco no Lolotoe

Fonte: Educação Município de Bobonaro

2.2.4. Educação Ensino Superior

a. Número de Estudantes e Docentes por Universidades em Município de Bobonaro, Ano 2013

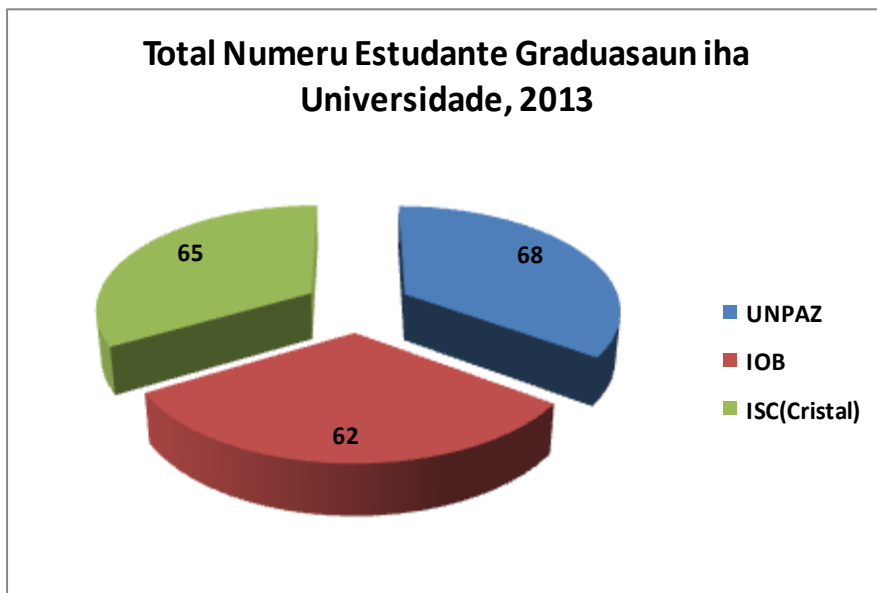
Universidade	Universidade Pública						Universidade Privada						Total	
	Alunos			Docente			Alunos			Docente			Alunos	Docente
	Mane	Feto	*	Mane	Feto	*	Mane	Feto	*	Mane	Feto	*		
UNPAZ	*	*	*	*	*	*	38	12	8	8	0	0	50	8
IOB	*	*	*	*	*	*	33	23	9	9	0	0	56	9
ISC (Cristal)	*	*	*	*	*	*	144	42	17	17	0	0	186	17
TOTAL	*	*	*	*	*	*	215	77	34	34	0	0	292	34

Notas: (*) = Sidauk iha Universidade Publico iha Bobonaro

Fonte: Educação Município de Bobonaro

b. Numeru de Estudantes Ne'ebe Hetan Graduasaun Husi Universidade, Ano 2013

Universidade	Mane	Feto	Total
UNPAZ	53	15	68
IOB	56	6	62
ISC(Cristal)	55	10	65
TOTAL	164	31	195



Fonte: Educação Municipio de Bobonaro

2.3. SAÚDE

2.3.1. Estabelecimento de Saúde Por Posto Administrativas

Posto Adminis- trativas	Hospital	Centro de Saude (CS)	Posto de Saude (PS)	Clinica Movel (MC)	Posto Sisca	Uma Materni- dade *	Mini Labora- torio*
Atabae	0	1	3	8	4	1	0
Balibo	0	1	4	2	6	1	1
Bobonaro	0	1 (+1)	4 (+1)	8	18	1	1
Cailaco	0	1	4	4	8	1	1
Lolotoe	0	1	2	6	7	1	1
Maliana	1	1	2	4	7	0	0
TOTAL	1	6(+1)	19(+1)	32	50	5	4

*Nota : (+1) = Facilidade de Saude Preparativa (iha uma maibe sidauk funciona)
CS Lourba no PS Lour*

*(*) = Integrado ho Centro Saude*

Fonte: Estatística e Informasaun de Saude (EIS) SDS Bobonaro

2.3.2. Pessoal de Saúde por Posto Administrativas

Profissão	Fasilidade de Saude								Total
	SDS	CS Atabae	CS Balibo	CS Bobonaro	CS Cailaco	CS Lolotoe	CS Bobonaro	CS Bobonaro	
Medic Geral	0	6	5	6	7	4	6	6	34
Enfermeiro	3	7	7	6	9	7	5	5	44
Ass. Enfermeiro	1	1	1	2	2	0	1	1	8
Parteira	2	2	5	3	2	1	4	4	19
Enfermeiro Dental	1	0	0	0	0	0	1	1	2
Tek. Laboratorium	2	1	1	1	1	1	0	0	7
Parmasia	1	1	1	2	1	1	1	1	8
Saude Publica	1(+4)	0	-1	-2	-1	0	-3	-3	1(+11)
Saude Ambiental	1	0	0	0	0	0	0	0	1
Nutrisaun	2	0	0	0	0	0	0	0	2
Total	14	18	20	20	22	14	18	18	126

Nota: Saude Publico (11) sura ona iha Profjsaun seluk(Profjsaun Basica)

Fonte: Estatística e Informasaun de Saude (EIS) SDS Bobonaro

2.3.3. Pessoal de Saúde por Posto Administrativas

Centro Saúde	Número Partos		Total
	Na Casa	Na Facilidade de Saúde	
Atabae	150	87	237
Balibo	76	148	224
Bobonaro	117	34	151
Cailaco	127	70	197
Loloto	66	10	76
Maliana	186	664	850
Total	722	1 013	1 735

Fonte: Saude (EIS) SDS Bobonaro

2.3.4. Cobertura Imunização Polio, BCG, Sarampo das Crianças idade < 1 Por Posto Administrativas em Municipio de Bobonaro 2013

Posto Administrativos	Polio -0	Polio -1	Polio-2	Polio-3	BCG	Sarampo
Atabae	54	243	213	187	247	170
Balibo	89	347	337	312	338	288
Bobonaro	106	638	654	635	597	504
Cailaco	158	252	231	239	256	219
Lolotoe	64	159	152	129	166	113
Maliana	977	876	877	851	945	712
Total	1 448	2 515	2 464	2 353	2 549	2 006

Fonte: Saude (EIS) SDS Bobonaro

2.3.5. Número Imunização PENTAVALENT no Imunização Tetanus Toxoid (TT) ba inan isin rua, Municipio de Bobonaro, ano 2013

Posto Administrativas	Pentavalen -1	Pentavalen -2	Pentavalen 3	TT-1	TT-2	TT-3+
Atabae	243	213	174	31	26	130
Balibo	347	337	228	39	64	156
Bobonaro	633	650	592	81	80	142
Cailaco	233	246	226	62	40	97
Lolotoe	166	141	132	28	19	51
Maliana	876	881	851	143	113	367
Total	2 498	2 468	2 263	387	342	943

Fonte: Saude (EIS) SDS Bobonaro

2.3.6. Número Absoluta e Taxa Prevalência Contraseptivo Planejamento Familiar (CPR) Municipio de Bobonaro, ano 2013

Posto Administrativas	Total Usuario Kontinua Planeamentu Familiar								Total
	POPs	COPs	Injek-tavel	Im-plant	IUDs	Kon-dom	Vesek tomi	Tube ktomi	
Atabae	71	179	622	499	71	10	0	2	1 454
Balibo	5	24	243	1 172	69	23	0	0	1 536
Bobonaro	2	113	538	335	48	30	0	1	1 067
Cailaco	29	48	299	328	46	1	0	2	753
Lolotoe	1	0	530	0	0	0	0	0	531
Maliana	4	113	1 167	293	35	0	0	6	1 618
Total	112	477	3 399	2 627	269	64	0	11	6 959

Fonte: Saude (EIS) SDS Bobonaro

2.3.7. Número Consulta Ambulatorio (OPD) nebe relata husi Centro de Saúde iha Posto Administrativas, ano 2013

Posto Ad- ministrativas	<1	1 - 4	5 - 14	15+	Total
Atabae	1 918	4 153	4 344	14 119	24 534
Balibo	3 202	4 363	3 421	13 913	24 901
Bobonaro	1 375	1 903	1 518	7 793	12 589
Cailaco	4 618	4 728	5 205	8	22 618
Lolotoe	1 741	1 810	2 478	5 891	11 920
Maliana	7 883	10 707	1 646	14 368	34 604
Total	20 737	27 664	18 614	64 151	131 166

Fonte: Saude (EIS) SDS Bobonaro

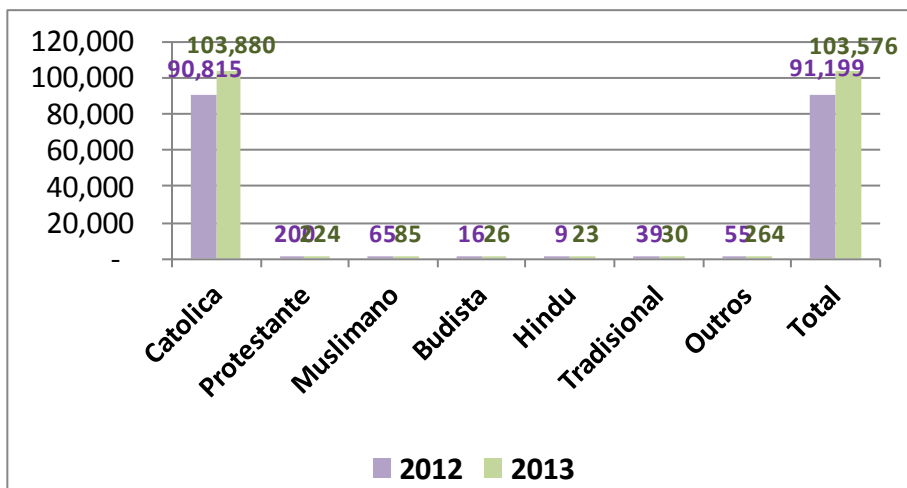
2.3.8. Insidensia Moras 10 nebe A'as liu hotu, relata husi Centro Saúde tuir Grupo idade, ano 2013

Moras	< Ti- nan 1	Tinan 1-4	Tinan 5-14	Tinan 15+	Total
Infeksaun Respiratorio Aguda (IRA)	4 076	7 780	7 268	14 583	33 707
Te'ben Kakutak	1 611	2 657	1 048	1 714	7 030
Moras Kulit seluk (non scabies)	578	1 358	1 196	2 369	5 501
Pneumonia	564	818	652	1 186	3 220
Assidente seluk(non trafico)	29	213	518	1 194	1 954
Scabies	50	186	267	474	977
Te'ben ho Ran	93	226	179	239	737
Asidente Trafiku	4	29	110	350	493
Tuberculose (TBC)	*	*	*	*	125
Ulkus Genital	0	0	0	43	43
Moras Seluk	5 264	6 546	6 117	37 384	55 311

Fonte: Saude (EIS) SDS Bobonaro

2.4. PROTEÇÃO SOCIAL

2.4.1. Distribuição da População por Religião Município de Bobonaro, Ano 2013



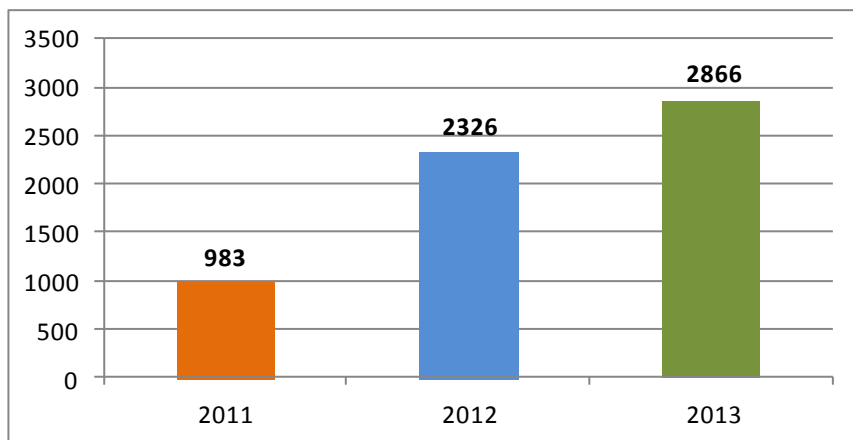
Fonte: MSS Município de Bobonaro 2013

2.4.2. Números de Idolzos (Anos 60+) e Pessoas Invalidas a Receber Subsídio, Ano 2013

Posto Administrativas	Idosos Validos			Idosos Invalidos		
	Mane	Feto	Total	Mane	Feto	Total
Atabae	*	*	*	*	*	*
Balibo	*	*	*	*	*	*
Bobonaro	*	*	*	*	*	*
Cailaco	*	*	*	*	*	*
Lolotoe	*	*	*	*	*	*
Maliana	*	*	*	*	*	*
Total	4280	5299	9579	237	182	419

Fonte: MSS Município de Bobonaro 2013

2.4.3. Número de Combatentes da Libertação Nacional Municipio de Bobonaro, ano 2013



Fonte: MSS Municipio de Bobonaro 2013

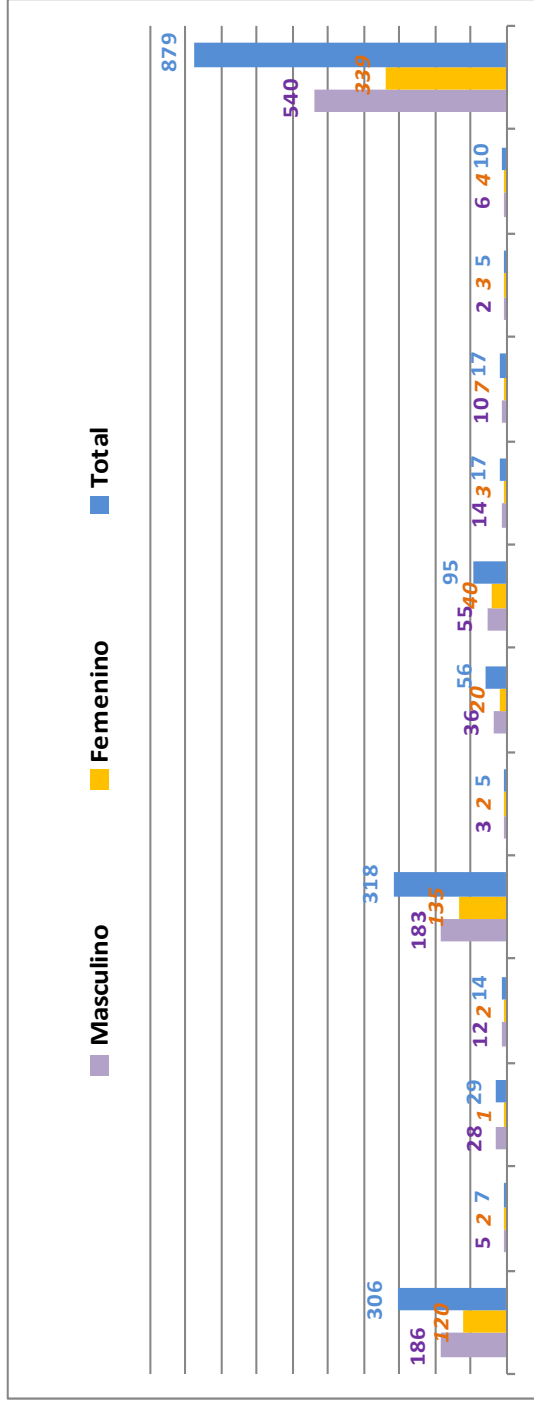
2.4.4. Números Crianças Orfanatos Municipio de Bobonaro, ano

Posto Administrativas	Sexo		Total
	Mane	Feto	
Atabae	*	*	*
Balibo	*	*	*
Bobonaro	*	*	*
Cailaco	*	*	*
Lolotoe	*	*	*
Maliana	*	*	*
Total	4	103	107

Fonte: MSS Municipio de Bobonaro 2013

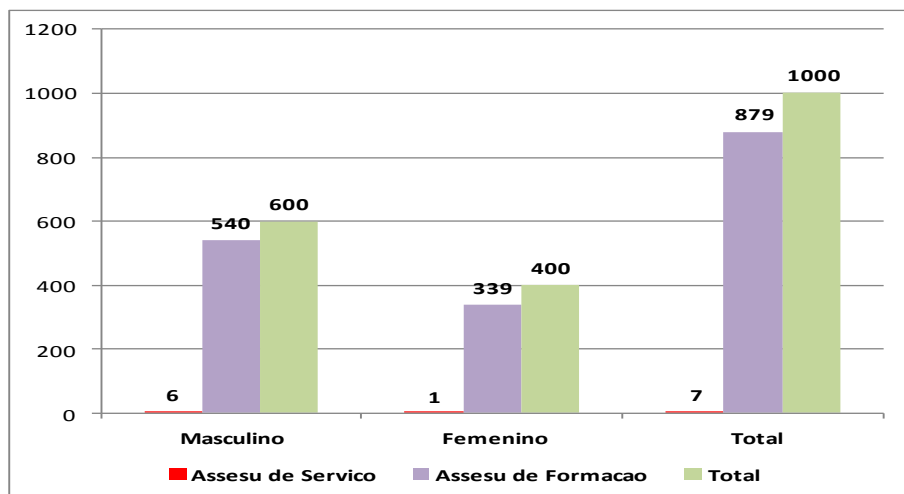
2.5. MERCADO DE TRABALHO

2.5.1. Números de Pessoas Registradas a Procura de Emprego, por Sexo Município de Bobonaro, ano 2013



Fonte: SEFOPE Município de Bobonaro 2013

2.5.2. Asseso de Serviço e Formação Profissional Município de Bobonaro, ano 2013



Fonte: SEFOPE Município de Bobonaro 2013

2.5.3. A Procura de Serviço no País e Estrangeiro e Formação em Bobonaro, ano 2013

	Mane	Feto	Total
A Procura de Serviço no País	327	137	464
A Procura Serviço Para o Estrangeiro	57	18	75
Gosta de Serviço	5	0	5
A Procura de Formação Profissional	128	45	173
A Procura de Formação Empresarial	23	139	162
Total	540	339	879

Fonte: SEFOPE Município de Bobonaro 2013

2.6. ADMINISTRAÇÃO PÚBLICA

2.6.1. Numero dos Funcionario Pública Municipio de Bobonaro, Ano 2013

Anos	Status Funcionario				Total	
	Permanente		Temporario			
	Mane	Feto	Mane	Feto	Permanente	Temporario
2011	*	*	*	*	*	*
2012	*	*	*	*	*	*
2013	2 320	361	137	68	2 457	1 429

Nota: (*) = Não Prience dados

Fonte: *Departementuo Recurcus Humanus Administracao Municipio de Bobonaro*

2.7. PARTICIPAÇÃO POLITICA

2.7.1. Participação nas Eleições para a Presidencia da Republica, ano 2012

Eleições para a Presidencial da Republica, 2 Volta						
No Eleitores Inscritos	No Votos				Abstencão	Votos Candi- dato mais Votado
	Total	Validos	Votos	Votos	%	%
			Branco	Nulos	28.9	70.01
55 962	39 778	38 973	177	628	16 173	27 284

Fonte: STAE Municipio de Bobonaro

2.7.2. Participação nas Eleições para o Parlamento Nacional, 2012

Participacao nas Eleições para o Parlamentu Nacional						
No Eleitores Inscritos	No Votos				Abstencão	Votos Candi- dato mais Vo- tado
	Total	Validos	Votos	Votos	%	%
			Branco	Nulos	26.94	37.65
57 131	41 733	40 599	229	905	15 393	15 284

Fonte: STAE Municipio de Bobonaro

2.7.3. Participação Votos de Partido nas Eleições para a Parlamento Nacional, 2012

Total Eleitor Registo	57,131	Total Votus Nulo	905	2.17%
Total Votantes	41,733	Total Votos Branco	229	0.55%
Taxa de Participação	73.06%	Total Votos Reclamado	5	
		Total Votos Validos	40,599	97.88%

Partidos	Votos	Perçent.(%)
PSD (<i>Partido Social Democrata</i>)	1 287	3.17
UDT (<i>Uniao Democrata Timorence</i>)	184	0.45
PR (<i>Partidu Republikanu</i>)	449	1.11
PDN (<i>Partidu Desemvolvmentu Nacional</i>)	2801	6.9
AD (<i>Alianca Democratica KOTA/Trabalihsta</i>)	316	0.78
PUN (<i>Partidu Unidade Nacional</i>)	184	0.45
PD (<i>Partidu Democratico</i>)	5 900	14.53
PTD (<i>Partido Timorence Democratico</i>)	286	0.7
Frenti Mudanca (<i>Frente Reconstrução Nacional de Timor Leste</i>)	934	2.3
KHUNTO (<i>Partido Kmanek Haburas Unidade Nacional Timor Oan</i>)	1 309	3.22
CNRT (<i>Congreso Nacional da Reconstrução de Timor Leste</i>)	15 284	37.65
FRETILIN (<i>Frente Revolucionario de Timor Leste Indenpendente</i>)	7 213	17.77
PDP (<i>Partido Desemvolvmentu Popular</i>)	176	0.43
Bloku Proklamador PMD/PARENTIL	167	0.41
ASDT (<i>Assosiação Social Democrata Timorence</i>)	518	1.28
PST (<i>Partido Socialista Trimorence</i>)	1 372	3.38
PDC (<i>Partidu Democratico Cristão</i>)	86	0.21
PDL (<i>Partido Democratico Liberal</i>)	494	1.22
APMT (<i>Assosicao Popular Monarquia Timorence</i>)	254	0.63
UNDERTIM (<i>Unidade Nac. Democratico da Resistencia Timorence</i>)	326	0.8
Coligação PLPA/PDRT	1 054	2.61

Fonte: STAE Município de Bobonaro

Economia



Photos: Domingos B. & Helder HM

3.1. AGRICULTURA

3.1.1 Produção das Principais Culturas Município de Bobonaro, ano 2013

Alimentações	Area Potencial (ha)	Area Cultivo (ha)	Area Colheita (ha)	Produtividade (Ton/ha)	Produção/Ton (Ton/ha/ Tinan)
1. Milho	25 792	8 682	8 682	-	10 443
Milho (sele)	52	25	25	1.5	38
Milho(Bisna)	10.5	167	167	1.3	217
Milho Local	10.92	8.49	8.49	1.2	10 188
2. Forerai	6 500	465	465	-	236.25
Forerai (Utamua)	2 000	15	15	0.75	11.25
Forerai Local	4 500	450	450	0.5	225
Fore Munggu	1 258	458	450	0.7	315
Fore Keli	1 200	85	85	100	85
Batata	6 600	510	150	2.5	375
Batata doce	764	64	64	300	192
Mandioca	8 675	1 550	1 540	200	3 080
Talas	250	150	150	2.5	375

Fonte: Direção dos Serviços da Agricultura Município de Bobonaro

3.1.2. Produção das Principais Culturas Municipio de Bobonaro, ano 2013

Alimentacao/ Aihan	Area Po- tencial Natar (ha)	Area Cultivo (ha)	Area Coil- heta (ha)	Productivi- dade (Ton/ha)	Produção Ton/ ha Tinan
ICM-SRI	2 000	100	98	6	588
Convensional	4 500	4 245	4 210	2.85	11 998.50
Tradisional	2 075	575	575	1.5	862.5
Total	8 575	4 920	4 883		13 449

Fonte: Direcção dos Servicos da Agricultura Municipio de Bobonaro

3.1.3. Efectivos Animais Segundo a Especie por Posto Administrativas em Municipio de Bobonaro, ano 2013

Posto Ad- ministrativ as	Bovinos	Bufalos	Capri- nos	Cavalos	Ovinos	Suinos	Galinhas
Atabae	6 130	1 770	4 291	403	66	7 093	11 419
Balibo	7 286	410	3 389	241	713	9 284	18 324
Bobonaro	4 526	1 417	2 419	1 593	904	8 369	12 715
Cailaco	4 229	1 963	3 637	247	181	5 238	8 631
Lolotoe	2 857	37	564	626	26	2 690	5 676
Maliana	4 207	1 962	3 710	235	170	7 891	19 839
Total	29 235	7 559	18 010	3 345	2 060	40 565	76 604

Fonte: Direcção dos Servicos da Agricultura Municipio de Bobonaro

3.1.4 Produção Horticultura Município de Bobonaro, ano 2013

Variedade/ Comoditi	Area Po- tencial (ha)	Area Cu- litivo (ha)	Area Coilheta (ha)	Producti- vidade (ha)	Produção Ton/ha Tinan
A. Hortalicas					
Repoilho	227	25	25	3.5	87.5
Repoilho Funan	25	5	5	0.8	4
Mostarda Mutin	195	35	35	0.75	26.25
Mostarda Metan	25	20	20	0.75	15
Petsay	50	15	15	0.8	12
Couve	50	8	8	0.65	5.2
Canco	175	50	50	0.95	47.5
Lakero Mutin	86	2	25	1	25
Abobora	*	*	*	*	*
Bayam	71	18	18	0.5	9
Cobolas Vermelhos	*	*	*	*	*
Cebolas Brancos	*	*	*	*	*
Lis Tahan	25	12	12	0.5	6
Lis Mean	120	80	80	3.5	280
Lis Mutin	100	75	75	2.5	187.5
Salsa Tahan	180	2	2	0.05	0.01
Baria	140	32	32	1.2	38.4
Tomate	154	84	84	1.3	109.2
Cenoura	110	17	17	0.85	14.45
Piri-piri	*	*	*	*	*
Alfase	131	22	22	0.5	11
Pipino	188	18	18	0.95	17.1
Pateca(Melancia)	150	12.5	12.5	2.5	31.25
Bringela	110	45	45	200	90

Continuação

Variedade/ Comoditi	Area Po- tencial (ha)	Area Cu- litivo (ha)	Area Coilheta (ha)	Producti- vidade (ha)	Produção Ton/ha Tinan
B. Legumenose					
Koto buneis	*	*	*	*	*
Feijao Vermelho	250	85	85	0.95	80.75
Feijao Branco	215	70	70	0.8	56
Forechicote	109	65	65	3	195

Fonte: *Direcção dos Servicos da Agricultura Municipio de Bobonaro*

3.2. ELECTRICIDADE

3.2.1. Consumo de Electricidade em Municipio de Bobonaro, Ano 2013

Unit: Thousand KWh		
	2012	2013
Produção	*	*
Consumo	10 660	11 725
Domestico	10 300	11 337
Comercial	189	197
Governo	132	149
Outros	39	42

Fonte: EDTL Maliana

3.2.2. Consumo de Electricidade por Posto Administrativas em Municipio de Bobonaro, Ano 2013

Unit: Thousand KWh		
Posto Administrativas	No. Posto Transfor	Consumo
Atabae	10	1 336
Balibo	20	1 571
Bobonaro	27	3 256
Cailaco	4	458
Lolotoe	10	906
Maliana	33	3 810
Total	104	11 337

Fonte: EDTL Maliana

3.3. TRANSPORTES

3.3.1. Veículos Registrados, na Direção e Transportes Terrestres Maliana

Descrição	Privado	Governo	Corpo Diplomático	Organizações Internacionais	Transportes Públicos	TOTAL
Motorizadas e Veículos Ligeiros	2 452	168	-	40		2 660
Motorizadas	2 282	140	-	37		2459
Station Wagon	124	13		3		140
Jeep	5					5
Automóvel	8					8
Mini Autocarro	7					7
Carrinha/Pick Up	26	15				41
Ambulância						
VEÍCULOS PESADOS	357	6		4		367
Mini Camião	2					2
Auto Carro Privado						
Camião	355	4		4		363
Camião Com Tanque		2				2
Camião Caixa Fechada						
Camião Atrelado						
Tractor						
Escavador						
Loader	3					3
Forklift						
Cilindro	2					2
TRANSPORTES PÚBLICOS					182	182
Autocarro Bus					29	29
Anggona					107	107
Microlet					46	46
Taxi	4					4
Travel						
Ojek						
Total Veículos e Motorizadas	2 804	174		44	182	3 204

Fonte: Direção de Transportes Terrestres Maliana

3.4. ESTABELECIMENTO HOTELEIROS

3.4.1. RISKY Hotel

N.º DE QUARTOS / N.º OF ROOMS		21		Ano, 2013		
CAMA INDIVIDUAL / SINGLE BED		13				
CAMA CASAL / DOUBLE BED		8				
	N.º Hospedes/ N.º of guest		N.º dormidas / N.º of night spents		Preços me- dios/ aver- age rooms rate	
	Estranjeiro/ foreigner	Timorese	Total	Timorese		Total
Total	59	70	129	93	217	383.35
Medio/ Average	4.9	-	10.8	-	18.1	31.95

Continuação

Empregados/ employees		Ano 2013				
		Full time	Part time	salarios/ salaries US\$	Proveitos de alojamento/ accommodation sales	Proveitos de restaurante/ restaurant and bar sales
16	-	1,800	8,137.50	-	-	8,137.50
4	-	450	2,034.38	-	-	2,034.38

Fonte: *Direcção Geral de Estatística*
“DNEES”



Direcção Geral de Estatística
Estatística Municipio de Bobonaro
Rua Vitor Santa, Maliana
Bobonaro, Timor-Leste
www.statistics.gov.tl
dge@mof.gov.tl

