

# MANUFAHI EM NÚMEROS

ESTATÍSTICA MUNICIPIO DE MANUFAHI

2013



DIRECÇÃO GERAL DE ESTATÍSTICA  
TIMOR-LESTE



Ministerio das Finanças



**Título**

# Manufahi Em Números 2013

**Editor**

Armando da Costa  
Silvino Lopes  
Helder Henriques Mendes

**Chefe Serviço Estatística Municipio de Manufahi**  
Armando da Costa

**Director Geral Estatística**  
Antonio Freitas, SE. MM

**Design e Composição**  
Silvino Lopes & Helder HM



[www.statistics.gov.tl](http://www.statistics.gov.tl)

**Direcção Geral de Estatística**  
**Estatística Municipio de Manufahi**  
**Rua de fataha, Babulo, Same**  
**Timor Leste**  
**Telefone: +(670) 77310934**  
**dge@mof.gov.tl**



## Índice

Prefácio	iv
<b>TERRITÓRIO</b>	
Geografia	2
Estrutura Administrativa	4
Clima	6
<b>DEMOGRAFIA E SOCIEDADE</b>	
População	8
Educação	12
Saúde	14
Protecção Social	21
Participação Política	23
Polícia Nacional Timor Leste	24
<b>ECONOMIA</b>	
Agricultura	26
Electricidade	28
Água Pótavel	29
Transportes	30



## Prefácio

Direcção-Geral de Estatística através estatística Município é o orgulho de apresentar a primeira edição da publicação "Manufahi em Números", mais exposição "Manufahi Em Números" é a primeira edição, depois de Timor Leste tornou-se Independente em 2002. Publicação se destina a satisfazer as necessidades dos consumidores de dados Estatística. Nesta publicação contém dados secundários de várias agências governamentais.

Por isso, gostaríamos de lhe agradecer por sua participação e cooperação de várias partes para que estas publicações podem subir como o esperado.

Para melhorar a qualidade da apresentação desta publicação, nos próximos anos, como a nossa consideração todas as sugestões e críticas construtivas de vários partidos.

Nossa esperança não é o outro, de modo que este livro pode lhe dar um pouco de informação sobre os resultados de desenvolvimento que foram alcançados e como adiante planejamento de materiais.

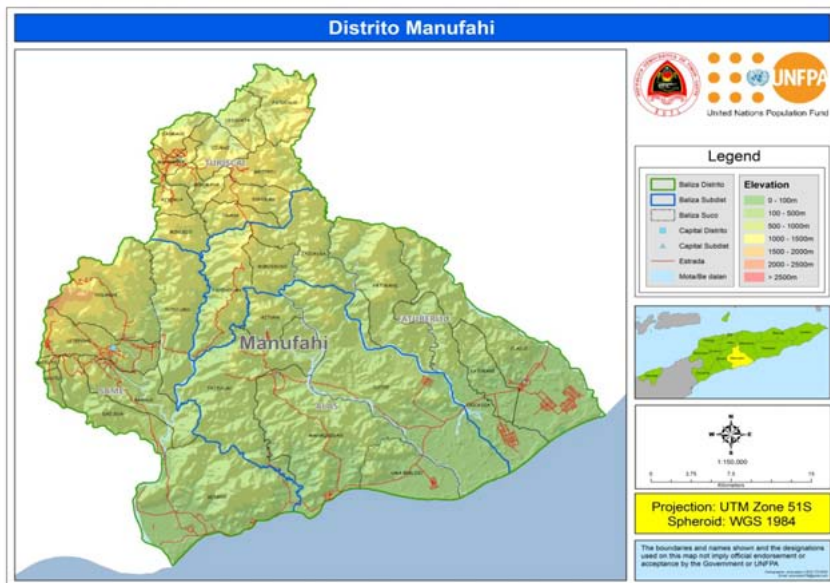
Manufahi, Setembro 2014



**Armando da Costa**

Chefe Serviços Estatística Município de Manufahi

# TERRITÓRIO



Fonte: Direcção Geral de Estatística “Departamento de Cartografia”

## 1.1. GÉOGRAFIA

### 1.1.1. Geograficamente Municipio de Manufahi

Astronomico Municipio de Manufahi:

8°.42' 52                    \_                    9° 11' 49'    L S  
125° .36'                    \_                    126° 5'        BT

### Astronomico Municipio de Manufahi e Fronteira entre:

Parte Norte                    : Municipio Aileu  
Parte Sul                        : Mar de Timor  
Parte Leste                     : Municipio Manatuto  
Parte Oeste                     : Municipio Ainaro

	Unidade	Factos
População (2013)	Nº	53,142
Densidade Populacional (2013)	Hab / Km <sup>2</sup>	400,7
Área	Km <sup>2</sup>	1,326
Perimetro	km	X
Perímetro da Linha Costa	km	X
Comprimento Máximo:Norte-Sul	km	X
Comprimento Máximo:Este-Oeste	km	X
Altitude Máxima	m	Cablake
Ribeira Mais Longa	km	Carau Ulun

**NOTAS: (X) Dadus Seidauk iha**

*Fonte : Serviço Estatística Municipio de Manufahi*

## 1.1.2. Kondisaun Geral Municipio de Manufahi

Kondisaun em geral foho maka domina ne'e hatudu katak Municipio ida ne'e tama mos iha kategorio foho a'as liu husi 49,77 % iha areia ho nia luan 600,96 Km<sup>2</sup> Geografikamente Municipio de Manufahi iha nia altetude hahu husi 0 – 1000 M hosi tasi ibun mdpl ho interval iha parte ( tuir Statistik 1996 ) no Fahe fronteira iha Norte ho Municipio de Ainaro, Oeste ho Municipio de Aileu no Leste ho Municipio de Manatuto. Atu hatene klaru bele hare hosi tabela Topografia Municipio de Manufahi.

POSISAUN RAI		AREA / LUAN
HAHU	PARTE	
0-25 mdpl	Hosi tasi Posto Administrativo de Same ( Betano )to Fatuberlio ho nia luan	132,00 Km <sup>2</sup>
26-100 mdpl	Hanesan parte foho husi Kosta Sul iha Posto Administrativo de Same,Alas no Fatuberlio ho nia luan	164,00 Km <sup>2</sup>
101-500 mdpl	Hanesan parte foho naton nebe'e maka maioria iha Posto Administrativo de Same, Alas no Fatuberlio	620,94 Km <sup>2</sup>
501-1000 mdpl	Hanesan parte foho nebe'e makas maka iha Same, Fatuberlio no Turiscaí ho nia luan	272,00 Km <sup>2</sup>

**Lokalizasaun geografico** – Municipio de Manufahi iha zona sentral Timor-Lestean, iha área ida ho foho boot barak, hanesan Cablaki iha Norte ho Foho Manufahi iha parte Leste, Foho Lurin iha Fahinehan, no mos ho Tasi Mane iha Sul **Superfisie (área Km2)** – Municipio de Manufahi iha area total 1,326.60 km<sup>2</sup>, iha nível nasional. **Divisaun Postu Administrativu sira** – Municipio de Manufahi fahe ba Posto Administrativo 4: Alas, Fatuberliu, Same Vila no Turiscaí.

*Fonte : Administracao Municipio de Manufahi (ESTATAL)*



## 1.2. ESTRUTURA ADMINISTRATIVA

### 1.2.1. Estrutura Administrativa Municipio de Manufahi

Diploma Ministerial No:199/GM/MAEOT/IX/09 de 15 de Setembro de 2009

Posto Administrativos	Sucos	Aldeias
Alas	5	19
Fatuberliu	5	23
Same	8	55
Turiscái	11	40
<b>Total</b>	<b>29</b>	<b>137</b>

*Fonte : Serviço Estatística Municipio de Manufahi*

### 1.2.2. Area Administrativa por Posto Administrativas em Municipio de Manufahi

Posto Administrativos	Square Km <sup>2</sup>	Porcentagem
Alas	406.96	30.68
Fatuberliu	375.92	37.71
Same	355.28	26.78
Turiscái	188.44	14.21
<b>Total</b>	<b>1 326.60</b>	<b>100.00</b>

*Fonte : Serviço Estatística Municipio de Manufahi*



### 1.2.3. Distância entre a cidade Posto Administrativos

<b>Same</b>			
<b>60</b>	<b>Alas</b>		
<b>63</b>	<b>19</b>	<b>Fatuberliu</b>	
<b>59</b>	<b>119</b>	<b>122</b>	<b>Turiscai</b>

*Fonte : Serviço Estatística Municipio de Manufahi*

### 1.3. CLIMA

**Clima Tipu D** (Rejiaun centru leste no sul, neébe inklui área husi Posto Administrativos Alas no Fatuberliu. Tipu klimatiku ida neé maka book liu iha Manufahi). Klima umidu ho kuantidade udan fulan-fulan kiik liu 260mm, ho periudu neébe uda boot liu husi Dezembru to Marsu. Fulan lima maran neébe udan sei monu ho kuantidade kiik liu 100mm husi Junu to Novembru. Temperatura iha amplitude kiik, neébe varia husi 22° iha Julu-Agostu no 26° iha Marsu.

**Kilima Tipu E** (Rejiaun oeste no sentru norte: Same no Turiscái ). Klima maran, ho kuantidade udan mediu fulan-fulan kiik liu 200mm. Hodi fulan 5 ho kuantidade udan boot 100mm. Temperatura varia entre 23° no 26°, neébe hatudu amplitude termiku anual kiik.

**Klima Tipu F** (Rejiaun norte. Kosta norte no foho/let hirak iha Same no Turiscái ) [Klima maran tebes, ho kuantidade udan ke la liu 150mm. Fulan maran barak (walu). Temperatura As durante tinan tomak husi 27° iha Junu to 30° iha Novembru.

Manufahi hanesan mos rai nebe'e maka iha parte sorin husi linha Khatulistiwa ( tuir iklimo loron matan ) ba parte tropis maka Distrito Manufahi hanesan mos rai nebe'e maka iha potencia ba Agrikultura nian hanesan rai tropika sira hanesan iha Nasaun Indonesia no Australia parte Norte.

Atu hatene klaru behhare iha tabela

<i>Parte Norte ( LU ) Same, Turiscái</i>	<i>Derajat Selsius</i>	<i>Parte Sul ( LS ) Alas, Fatuberlio</i>	<i>Derajat Selsius (C°)</i>
Malirin	90	Manas naton	23 <sup>1/2</sup>
Malirin naton	66 <sup>1/2</sup>	Manas	40
Manas	40	Malirin naton	66 <sup>1/2</sup>
Manas naton	23 <sup>1/2</sup>	Malirin	90

*Fonte : Administracao Municipio de Manufahi (ESTATAL)*

## DEMOGRAFIA E SOCIEDADE



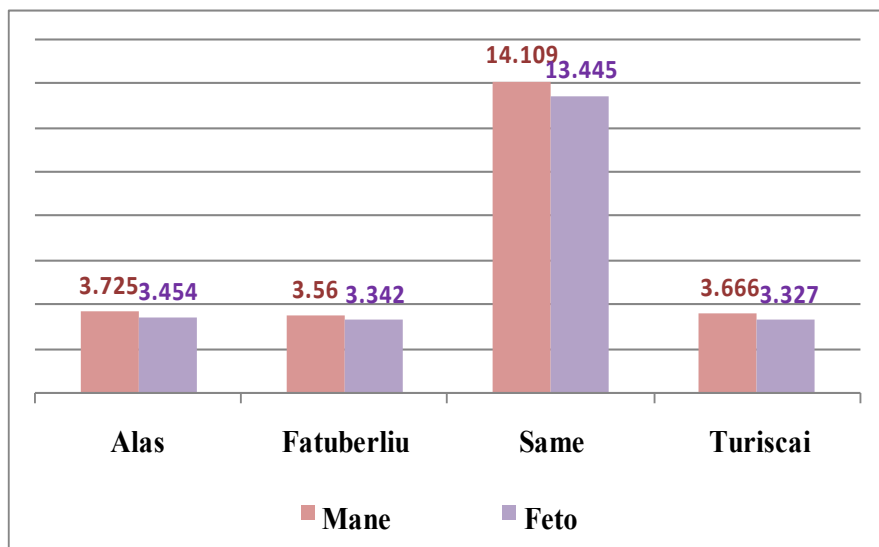
## 2.1. POPULAÇÃO

### 2.1.1. Projecção Populasaun tuir Grupo Etarios Municipio de Manufahi, ano 2013

<b>Idade</b>	<b>Mane</b>	<b>Feto</b>	<b>Total</b>
0-4	4.374	4166	8540
5-9	3.963	3722	7685
10-14	3.692	3314	7006
15-19	3.263	2918	6181
20-24	2.060	2170	4230
25-29	1.478	1552	3030
30-34	1.268	1230	2498
35-39	1.073	1031	2104
40-44	1.296	1199	2495
45-49	1.037	851	1888
50-54	825	798	1623
55-59	787	819	1606
60-64	695	642	1337
65-69	562	466	1028
70-74	428	389	817
75-79	281	313	594
80+	232	248	480
<b>Total</b>	<b>27314</b>	<b>26828</b>	<b>53142</b>

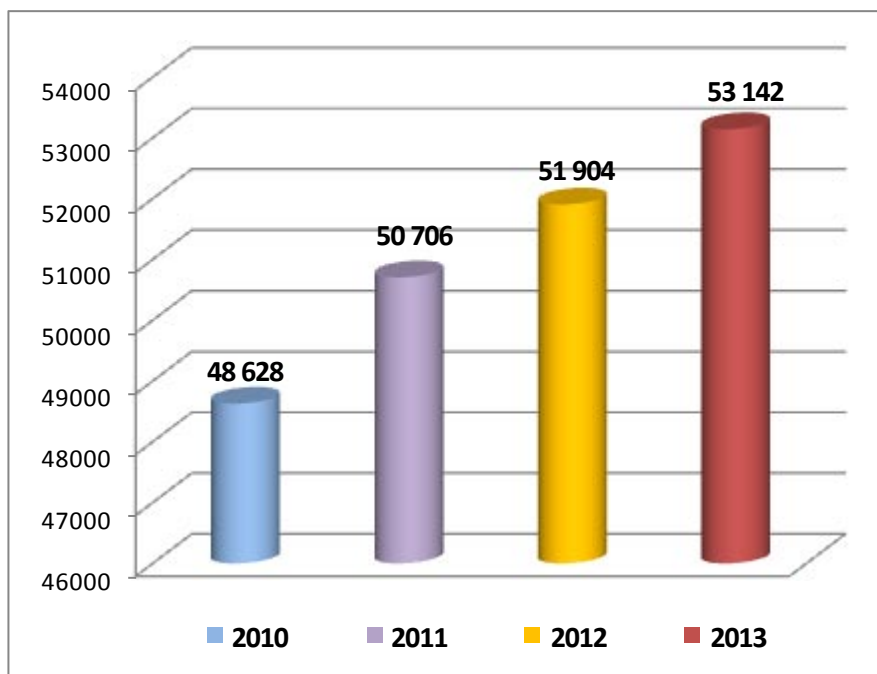
**Fonte:** *Monografia Projecção População 2013*

## 2.1.2. Total População tuir Posto Administrativo em Município de Manufahi, ano 2013



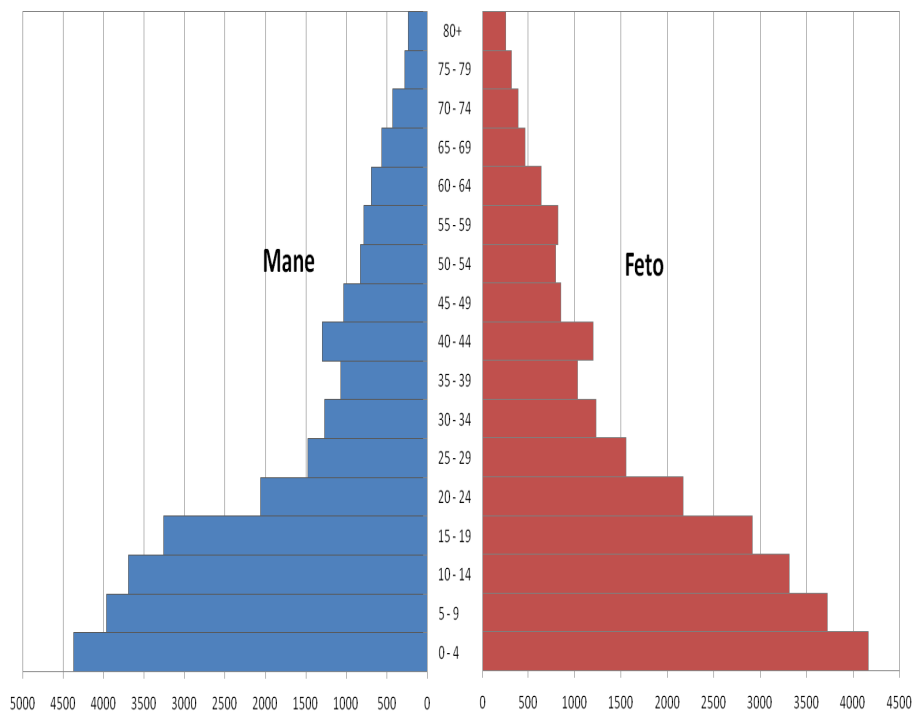
Fonte: Direcção Geral de Estatística  
- Censo População 2010 e Projecção População 2010-2030

### 2.1.3. População Municipio de Manufahi de Acordo com a times



**Fonte:** Direcção Geral de Estatística  
- Censo População 2010 e Projecção População 2010-2030

## 2.1.4. Projecção População Município de Manufahi, tuir Grupo Tinan e Sexo, ano 2013



**Fonte:** Direcção Geral de Estatística  
- "Projecção População 2010-2030"



## 2.2. EDUCAÇÃO

### 2.2.1. Números Alunos Ensino Básico em Município de Manufahi, ano 2013

Tipo de Escola	Números alunos, Professores e Escola	Total
Publico	Alunos	12,088
	Professores	370
	Escola	66
Privado	Alunos	1,153
	Professores	33
	Escola	6
Total	Alunos	13,241
	Professores	403
	Escola	72

Fonte: Educação Município de Manufahi

### 2.2.2. Ensino Secundario: Alunos, Professores e Escolas em Município de Manufahi, ano 2013

Tipo de Escola								
Publico			Privado			Total		
Alunos	Profes- sores	Escolas	Alunos	Profes- sores	Escolas	Alunos	Profes- sores	Escolas
1285	49	3	675	14	3	1960	63	6

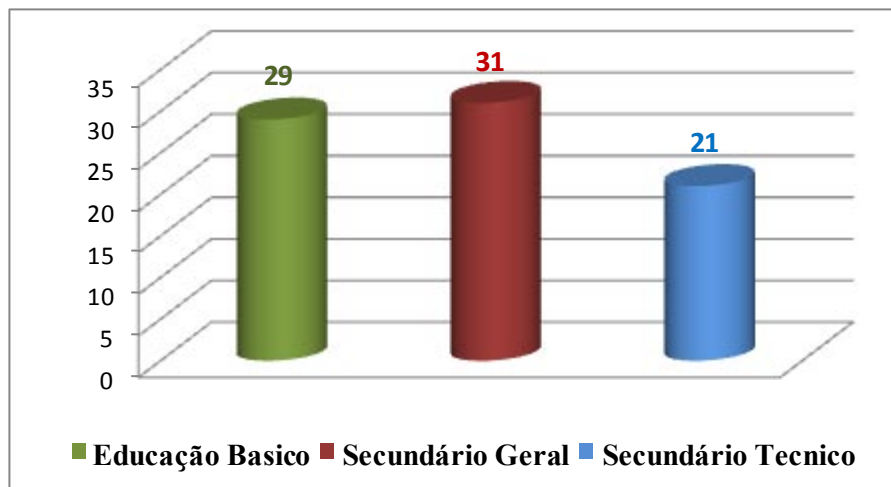
Fonte: Direcção Geral de Estatística

### 2.2.3. Ensino Técnico Secundário: Alunos, Professores e Escolas em Município de Manufahi, ano 2013

Tipo de Escola								
Publico			Privado			Total		
Alunos	Profes- sores	Escolas	Alunos	Profes- sores	Escolas	Alunos	Profes- sores	Escolas
642	31	2	0	0	0	642	31	2

Fonte: Direcção Geral de Estatística

### 2.2.4. Número Médio de Alunos por Professores, por Nivel do Ensino, em Município de Manufahi, ano 2013



Fonte: Direcção Geral de Estatística

## 2.3. SAÚDE

### 2.3.1. Facilidade da Saúde tuir Posto Administrativos iha Municipio de Manufahi, ano 2013

Posto administrativos	Facilidade de Saúde					
	Sentro da Saúde	Posto da Saúde	Clinika Privado	Sisca (Kategoria)		
				A	B	C
Alas	1	4	0	0	0	0
Fatuberliu	1	2	0	6	6	0
Same	1	6	3	4	4	0
Turiscail	1	2	0	4	4	0
<b>Total</b>	<b>4</b>	<b>14</b>	<b>3</b>	<b>14</b>	<b>14</b>	<b>0</b>

Fonte: Centro Saúde Municipio de Manufahi

### 2.3.2. Números Pesonal da Saude por Posto Administrativos em Municipio de Manufahi, ano 2013

Posto Administrativos	Médicos	Enfermeiros	Parteiras	Total
Alas	6	5	-	11
Fatuberliu	5	6	6	17
Same	13	13	4	30
Turiscail	5	1	4	10
<b>Total</b>	<b>29</b>	<b>25</b>	<b>14</b>	<b>68</b>

Fonte: Centro Saúde Municipio de Manufahi

### 2.3.3. Cobertura de Imunização por Posto Administrativos em Município Manufahi, ano 2013

Posto Administra- tivos	Polio 0		Polio 1		Polio 2		
	Mane	Feto	Mane	Feto	Mane	Feto	Total
Alas	28	33	44	50	39	56	95
Fatuberliu	34	30	78	71	73	70	143
Same	160	126	229	230	211	190	401
Turiscail	52	45	39	30	47	28	75
<b>Total</b>	<b>274</b>	<b>234</b>	<b>390</b>	<b>381</b>	<b>370</b>	<b>344</b>	<b>714</b>

*Continuação*

Posto Administra- tivos	Polio 3		Pentavalen 1/DPT		Pentavalen 2/DPT		
	Mane	Feto	Mane	Feto	Mane	Feto	Total
Alas	42	49	44	50	39	56	95
Fatuberliu	76	74	78	71	73	70	143
Same	245	217	229	230	209	199	401
Turiscail	42	37	39	30	47	28	75
<b>Total</b>	<b>405</b>	<b>377</b>	<b>390</b>	<b>381</b>	<b>370</b>	<b>344</b>	<b>716</b>

*Continuação*

Posto Administra- tivos	Pentavelen 3/DPT		Sarampo		BCG		
	Mane	Feto	Mane	Feto	Mane	Feto	Total
Alas	42	49	26	31	44	46	90
Fatuberliu	76	74	28	23	34	30	64
Same	245	217	112	117	235	228	463
Turiscail	42	37	26	20	55	46	101
<b>Total</b>	<b>405</b>	<b>377</b>	<b>192</b>	<b>191</b>	<b>368</b>	<b>350</b>	<b>718</b>

Fonte: Centro Saúde Município de Mamufáhi

### 2.3.4. Clasifikasaun Tratamento Programa IMCI tuir idade, (tinan 5 mai kraik) iha Municipio de Manufahi, ano 2013

Klasifikasaun moras Baseia ba Programa IMCI	K a z u					
	Fulan 2 - 11		Tinan 1 - 5		T o t a l	
	Mane	Feto	Mane	Feto	Mane	Feto
Moras grave	0	0	0	1	0	1
Pneomomia grave	14	19	27	38	41	57
Pneomomia	92	98	168	185	260	283
Me ar ou inus ben	75	83	152	160	227	243
Diareia	21	23	46	51	67	74
Disentry	6	8	18	24	24	32
Moras todan ho isin manas	7	7	15	14	22	21
Malaria difinitivo	6	1	23	10	29	11
Isin Manas ou Malaria Vivas	5	1	15	12	20	13
Sarampo	0	0	0	0	0	0
Dengue	10	7	38	22	48	29
Isin Manas ou laos (DHF)	15	14	52	47	67	61
Problema tilun	1	5	22	22	23	27
Malnutrisaun	48	53	61	76	109	129
Seluk-seluk	229	220	380	388	609	608
<b>T o t a l</b>	<b>529</b>	<b>539</b>	<b>1017</b>	<b>1050</b>	<b>1546</b>	<b>1589</b>

Fonte: Centro Saúde Municipio de Manufahi

**2.3.5. Número Absoluto no Taxa Prevalencia Kontraseptivo Familiar (CPR) tuir Posto Administrativo iha Município Manufahi, ano 2013**

Posto Administrativos	Total Usariu kontinua Planeamento Familiar								CPR
	POPs	COPs	Injektabel	Implant	IUDs	Kondom	Vasectomi	Tubectomi	
Alas	0	16	361	55	9	0	0	0	27
Fatuberliu	0	68	277	61	0	31	0	0	28
Same	67	326	1287	534	64	52	0	0	37
Turiscail	2	6	25	0	0	0	0	0	2
<b>Total</b>	<b>69</b>	<b>416</b>	<b>1950</b>	<b>650</b>	<b>73</b>	<b>83</b>	<b>0</b>	<b>0</b>	<b>94</b>

Fonte: Centro Saúde Município de Manufahi

### 2.3.6. Resultado Prevelencia Malnutrisaun tuir Posto Administrativos iha municipio Manufahi, ano 2013

Posto Administrativos	Labarik idade < Tinan 5 nebe ho todan Normal				Media Prevelencia hosi Malnutrisaun moderado ho Idade < tinan 5				Media Prevelencia hosi Malnutrisaun Grave ho Idade < tinan 5			
	Fulan		Fulan		Fulan		Fulan		Fulan		Fulan	
	-23	0	24-59	0-59	0-23	24-59	0-59	0-23	24-59	0-59		
Alas	279	40	319	28	9	36	34	14	48			
Fatuberliu	84	71	156	12	12	24	6	8	14			
Same	515	89	604	68	23	90	30	8	38			
Turiscail	63	27	90	18	20	38	3	5	7			
<b>Total</b>	<b>941</b>	<b>227</b>	<b>1168</b>	<b>125</b>	<b>63</b>	<b>188</b>	<b>73</b>	<b>34</b>	<b>107</b>			

Fonte: Centro Saude Municipio de Manufahi



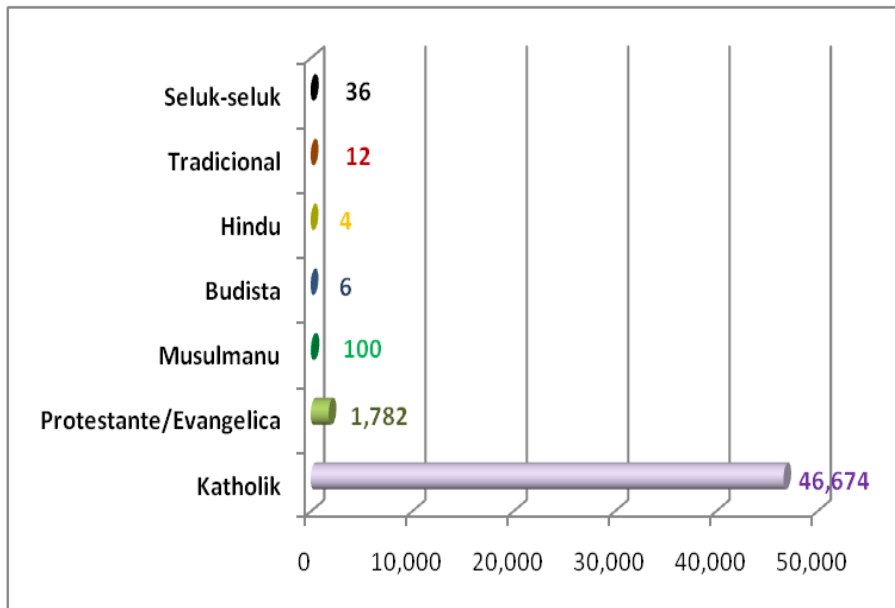
### 2.3.7. Cobertura Vitamina A no Distribuisaun Aimoruk Lumbriga tuir Posto Administrativos iha Municipio Manufahi, ano 2013

Posto Admin-istrativos	Kobertura Vitamina A			Distribuisaun Aimoruk Lumbriga		
	Fulan 6-11	Fulan 12-59	Fulan 6-59	Fulan 6-11	Fulan 12-59	Fulan 6-59
Alas	98	728	826	0	0	0
Fatuberliu	106	134	240	0	119	118
Same	224	178	402	202	175	171
Turiscai	90	157	247	0	179	179
<b>T o t a l</b>	<b>518</b>	<b>1197</b>	<b>1715</b>	<b>202</b>	<b>473</b>	<b>675</b>

Fonte: Centro Saúde Municipio de Manufahi

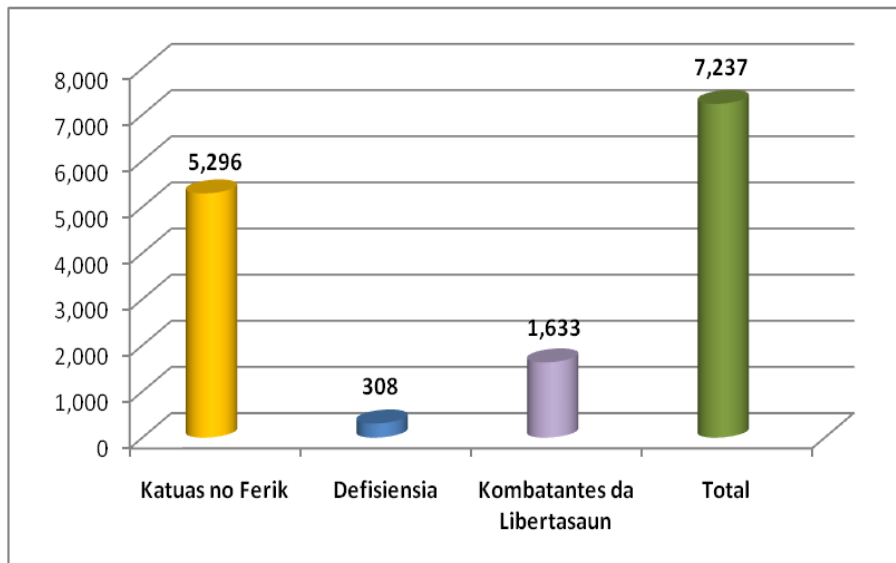
## 2.4. PROTEÇÃO SOCIAL

### 2.4.1. Distribuição da População por Religião no Município de Manufahi, ano 2013



**Fonte:** Direcção Geral de Estatística  
- Censo 2010  
- *Projeção População 2010-2030*

## 2.4.2. Número Katuas Ferik, Defisiensia no Combatantes da Libertasaun nebe simu Subsidio iha Municipio de Manufahi, ano 2013



Fonte: MSS Municipio de Manufahi

## 2.6. PARTICIPAÇÃO POLITICA

### 2.6.1. Participação nas Eleições para a Presidencial da Republica, ano 2012

Eleição para a Presidência da República, 2 <sup>a</sup> volta						
Nº Eleitores inscritos	Nº Votos				Abstenção %	Votos do candidato mais votado %
	Total	Válidos	Votos Brancos	Votos Nulos		
<b>30.097</b>	<b>30.097</b>	<b>21.083</b>	<b>94</b>	<b>345</b>	<b>71.51</b>	<b>2.04</b>

Fonte: STAE Município de Manufahi

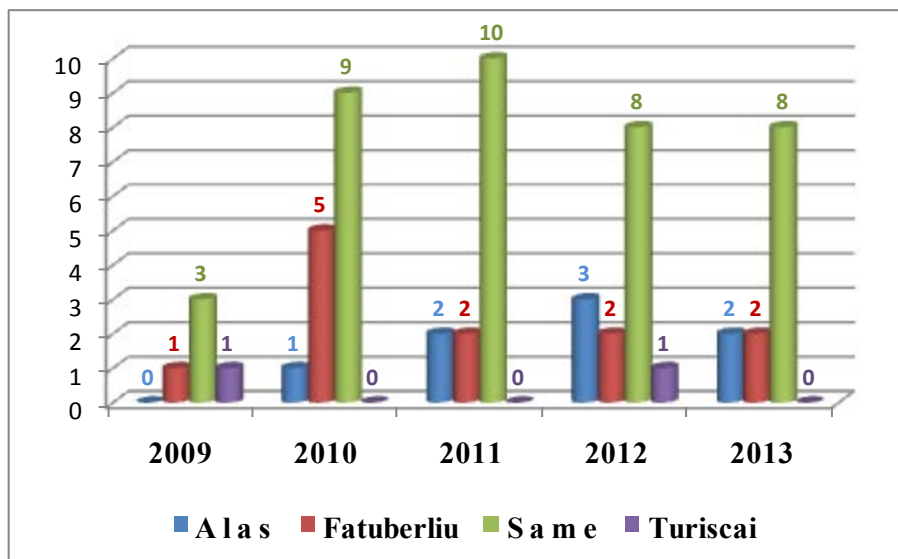
### 2.6.2. Participação nas Eleições para o Parlamento Nacional, 2012

Eleição para o Parlamento Nacional						
Nº Eleitores inscritos	Nº Votos				Abstenção %	Partido / coligação mais votado %
	Total	Válidos	Votos Brancos	Votos Nulos		
<b>30.76</b>	<b>30.76</b>	<b>22.329</b>	<b>137</b>	<b>297</b>	<b>98.09</b>	<b>1.91</b>

Fonte: STAE Município de Manufahi

## 2.7. POLICIA NACIONAL TIMOR LESTE

### 2.7.1. Total Cazo Violencia Domestica/Violasaun Sexual tuir Posto Administrartivos iha Municipio de Manufahi, ano 2009-2013



Fonte: Comando PNTL Municipio de Manufahi

# ECONOMIA



## PECUARIA DISTRITO MANUFAHI



### 3.1. AGRICULTURA

#### 3.1.1. Produção Alimentaer em Municipio de Manufahi, ano 2013

Tipo Komoditi	Sistema Variedade	Area Cultivo (Ha)	Area Colheta (Ha)	Productividade (Ton)	Total Produusaun (Ton)
H a r e	ICM	35,25	35,25	3	105,75
	Konvensional	108,8	108,8	2	217,6
Batar	Lokal	894,75	894,75	1,8	1,610,5
	Sele	108	108	3	324
	Noi Mutin	185,5	185,5	3	556,5
	Bisma	184	184	2,5	370
Aifarina	Lokal	420,75	420,75	8	3,366
	Ailuka 2	3,75	3,75	10	37,5
	Ailuka 4	3,25	3,25	10	32,5
Fehuk Midar 250 (Ha)	0	447	447	6	26,82
Fore rai 250(Ha)	0	13	13	0,8	10,4
Talas 500 (Ha)	0	223	223	7	1,561
Kontas 100 (Ha)	0	115,5	115,5	5	577,5

Fonte: Agricultura Municipio de Manufahi

### 3.1.2. Total Produsaun Animal iha Municipio de Manufahi, ano 2011 - 2013

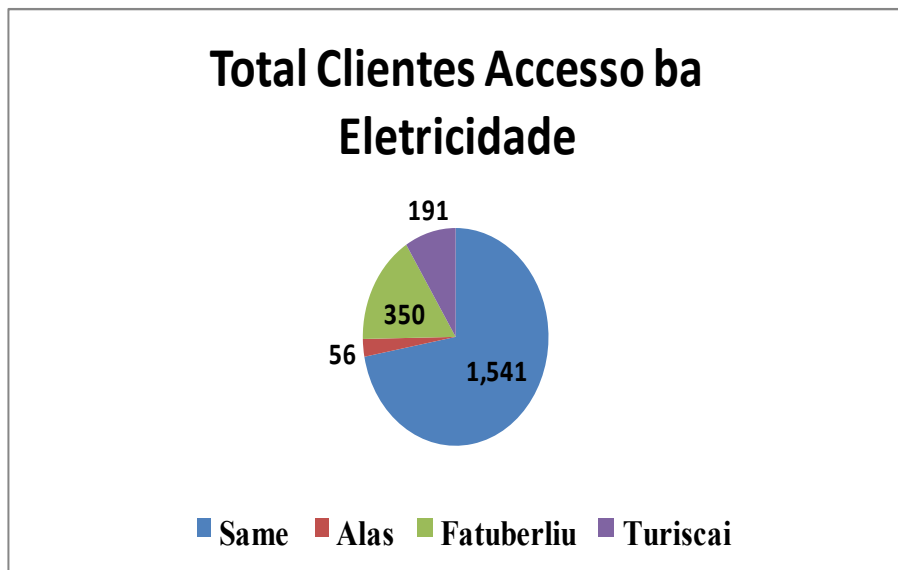
Tipo Animal	T i n a n		
	2011	2012	2013
Krau Timor	5,893	5,893	5,893
Krau baka	7,559	7,559	7,559
Kuda	4,235	4,235	4,235
Fahi	16,471	16,471	16,471
Bibi Timor	5013	5013	5013
Bibi Malae	359	359	359
Manu	36,471	36,471	36,471

**Fonte:** Direcção Geral de Estatística  
- Censo População 2010



## 3.2. ELECTRICIDADE

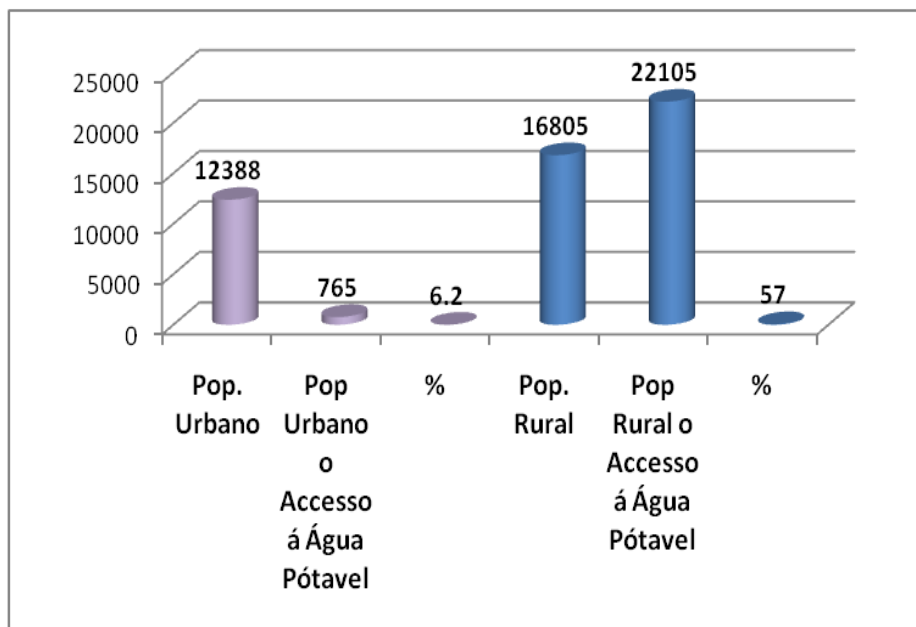
### 3.2.1. Numero Klientes ne'ebe mak Asesu ba Electricidade tuir Posto Administrativos iha Municipio de Manufahi, ano 2013



Fonte: *EDTL Municipio de Manufahi*

### 3.3. ÁGUA PÓTAVEL

#### 3.3.1. População Urbano e População Rural o Acesso á Água Pótavel em Municipio de Manufahi, ano 2013



Fonte: Direcção Nacional Água e Saneamento

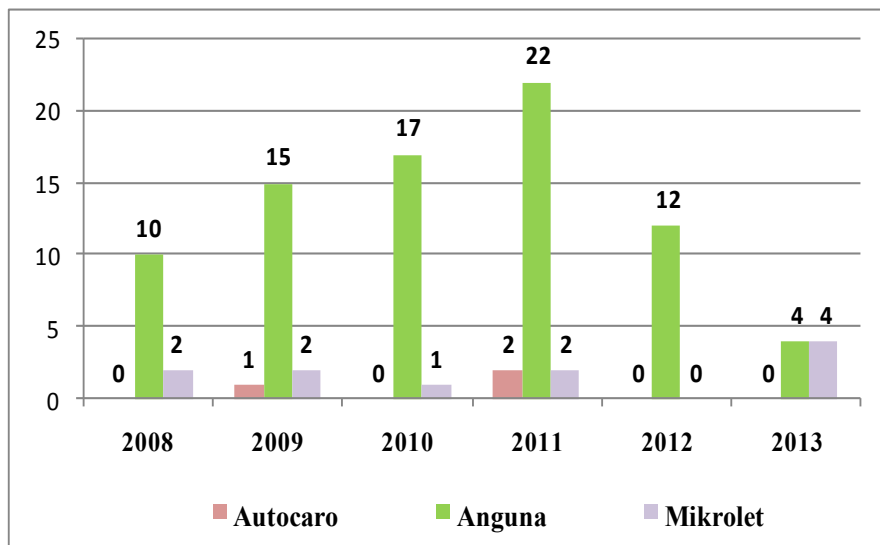
### 3.3. TRANSPORTES

#### 3.3.1. Veículos Registrados, por tipo de Veículo, ano 2008 - 2013 em Município de Manufahi

<b>Tipo de Veículos</b>	<b>2008</b>	<b>2009</b>	<b>2010</b>	<b>2011</b>	<b>2012</b>	<b>2013</b>
Motocicleta	142	144	214	194	132	229
St. Wagon	5	3	2	6	1	1
Jeep	-	-	-	1	1	-
Automóvel	-	-	1	1	-	-
M. Aut	-	-	-	1	-	-
Carinha	1	2	2	-	1	-
Ambulância	-	-	-	4	-	-
M. Camião	-	2	2	-	1	-
Autoc. Privado	-	-	-	8	-	-
Camião	3	3	7	-	10	6
Ca.c/Tanque	-	-	-	-	-	-
Cam/c/Atrél	-	-	-	-	-	-
Tractor	-	-	-	-	-	-
Escavadora	-	-	1	-	-	-
Loader	-	-	-	-	-	-
Forklif	-	-	-	-	-	-
Cilindro	-	-	-	-	-	-
<b>Total</b>	<b>151</b>	<b>154</b>	<b>229</b>	<b>215</b>	<b>146</b>	<b>236</b>

Fonte: Direcção Regional Transportes Terrestres Município de Manufahi

### 3.3.2. Autocaro, Angguna e Mikrolet Registados em Municipio de Manufahi, ano 2008 - 2013



Fonte: Direcção Regional Transportes Terrestres Municipio de Manufahi



DIRECÇÃO GERAL DE ESTATÍSTICA  
TIMOR-LESTE

**Direcção Geral de Estatística  
Estatística Municipio de Manufahi  
Rua de Fataha, Babulo, Same  
Timor-Leste**

**[www.statistics.gov.tl](http://www.statistics.gov.tl)**

**[dge@mof.gov.tl](mailto:dge@mof.gov.tl)**

**Telf. (670) 77310934**

