



6º Edição 2018



AILEU EM NÚMEROS

ESTATÍSTICA MUNICÍPIO DE AILEU

2018



DIRECÇÃO GERAL DE ESTATÍSTICA
TIMOR-LESTE



Ministerio das Finanças



Título

**Aileu Em Números
2018**

Editor

**Rosmanino Mendonça
Silvino Lopes
Helder Henriques Mendes
Luis Soares**

**Chefe Serviço Estatística Município de Aileu
Rosmanino Mendonça**

**Director Geral Estatística
Elias dos Santos Ferreira, L.Ec., MM**

**Design e Composição
Silvino Lopes & Helder HM**



www.statistics.gov.tl

**Direcção Geral de Estatística
Estatística Município de Aileu
Rua: Aisirimou, Aileu
Timor Leste
Telefone: +(670) 77601908**



Índice

Prefácio	iv
TERRITÓRIO	
Geografia	2
Estrutura Administrativa	3
Distância	10
DEMOGRAFIA E SOCIEDADE	
População	13
Educação	24
Saúde	34
Protecção Social	44
Mercado de Trabalho.....	48
Registo Civil e Notariado	49
Polícia Nacional Timor-Leste	50
Administração Publica	54
Participação Política	55
ECONOMIA	
Agricultura	62
Energia	69
Água Potável	74



Prefácio

A Direcção Geral de Estatística (DGE) tem o prazer de apresentar pelo 6º edição consecutivo a publicação “Aileu em Números”, este ano com informação estatística anual Janeiro até Dezembro de 2018.

A estrutura desta edição é igual à do ano passado, estando a informação dividida em três capítulos: território, demografia e sociedade, e economia. A presente edição contém, no entanto, mais informação estatística, o que reflecte o desenvolvimento gradual da actividade estatística no nosso país, quer em termos de novos inquéritos realizados, quer no que respeita ao melhor aproveitamento dos dados Administrativos na posse da administração pública.

O Censo 2010 e Censo 2015 fornecerá uma série de indicadores demográficos, sociais e também económicos do maior importância para o conhecimento da realidade nacional. Os dados resultantes do Censo ajudarão as autoridades nacionais a melhor avaliar o impacto das políticas de desenvolvimento nacional em curso, a identificar novas necessidades e a planear intervenções futuras. Reforçamos os laços e a coordenação estatística com outros linhas Ministérios, que conosco colaboram regularmente, permitindo a realização desta publicação.

Esperamos que os dados agora apresentados se revelem úteis aos nossos utilizadores. Continuaremos empenhados em melhorar a informação estatística que produzimos e divulgamos. Todos os comentários e sugestões serão para nós bem-vindos.

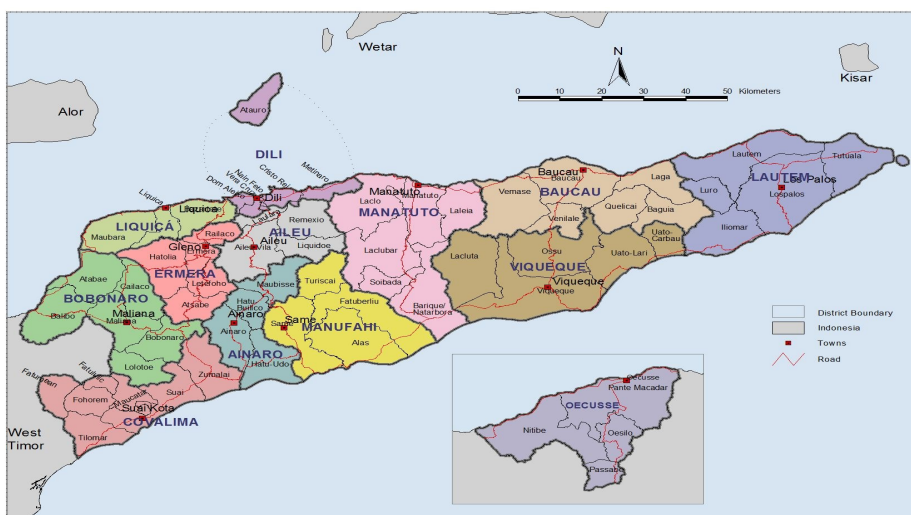
Agradecemos a todos os que conosco colaboram, entidades públicas, privadas e famílias, respondendo aos nossos pedidos de informação. Só com a colaboração de todos, respondendo prontamente e com veracidade à DGE, nos é possível produzir estatísticas oficiais de qualidade, relevantes e oportunas, necessárias ao conhecimento e progresso do nosso país.

Aileu, Outubro de 2019

Rosmanino Mendonça

Chefe Serviço Estatística Município de Aileu

TERRITÓRIO



Fonte: *Direcção Geral de Estatística*
“*Direcção Nacional do Cartografia*”



1.1. GÉOGRAFIA

1.1.1. Geograficamente Município de Aileu

Astronomico Município Aileu:

8.25° - 8.42° LS

120.25° - 126.46° BT

Astronomico Município Aileu e Fronteira entre:

Parte Norte : Município Dili
Parte Sul : Município Ainaro
Parte Leste : Município Manatuto
Parte Oeste : Município Ermera

	Unidade	Factos
ProjecçãoPopulação 2018	Nº	53,009
Densidade Populacional 2018	Hab / Km ²	78.4
Total Uma Kain Censo (2015)	Nº	7,598
Household Size Censo (2015)	Nº	6.42
Área	Km ²	676.02
Perímetro	km	x
Perímetro da Linha Costa	km	x
Comprimento Máximo:Norte-Sul	km	x
Comprimento Máximo:Este-Oeste	km	x
Altitude Máxima	m	x
Ribeira Mais Longa	km	x

Fonte : Serviço Estatística Município de Aileu

NOTAS: (X) Dadus Seidauk iha



1.2. ESTRUTURA ADMINISTRATIVA

1.2.1. Estrutura Administrativa de Município de Aileu

*Diploma Ministerial No: 199/GM/MAEOT/IX/09 de 15 de Setembro de 2009 e
Diploma Ministerial no: 16/2017 Criasaun Suco foun*

Posto Administrativos	Sucos	Aldeias
Aileu Vila	12	65
Liquidoe	7	22
Remexio	8	27
Laulara	6	25
Total	33	139

Fonte : Ministério Administração Estatal e Ordenamento do Território

1.2.2. Area Administrativa por Posto Administrativos em Município de Aileu

Posto Administrativos	Square Km ²	Perçentagem
Aileu Vila	251.48	37.20
Liquidoe	151.58	22.42
Remexio	212.09	31.37
Laulara	60.87	9.00
Total	676.02	100

Fonte : Ministério Administração Estatal e Ordenamento do Território

1.2.3. Município de Aileu Fahe tuir Posto Administrativos, Sucos e Aldeias

Posto Administrativo	Sucos	Aldeias
AILEU VILA	1. Aissirimou	1. Aitohu-Laran 2. Bere-Cate 3. Bessilau 4. Ercoatun 5. Hudi-Laran
	2. Bandudato	1. Dailor 2. Raelete 3. Taiblor
	3. Fahiria	1. Daulala 2. Fahiria 3. Fatubuti 4. Manulete 5. Sarin 6. Sidole
	4. Fatubossa	1. Caicasa 2. Coulau Udo 3. Erehetu 4. Fatubossa 5. Hoholete 6. Liclaucana 7. Uruhua
	5. Hoholau	1. Aslimhati 2. Hatu-Lai 3. Manubata 4. Mau-Uluria 5. Saharai

Continua...



Continuação 1.2.3.

Posto Administrativo	Sucos	Aldeias
AILEU VILA	6. Lahae	1. Denhuni 2. Eralolo 3. Lacasori 4. Lahae 5. Riatelo
	7. Lau Usi	1. Erbuti 2. Lau-Usi 3. Raifusun
	8. Leqitura	1. Erluli 2. Liqitura 3. Rairema 4. Riheu
	9. Saboria	1. Bere-Manuleo 2. Lanru Leten 3. Saboria
	10. Selo Kraik	1. Casa Mou 2. Colihoho 3. Fatumane 4. Faularan 5. Halmeta 6. Leburai Udo 7. Lio 8. Rai Cualefa 9. Tabulasi 10. Taliforleu

Continua...



Continuação 1.2.3.

Posto Administrativo	Sucos	Aldeias
AILEU VILA	11. Seloí Malere	1. Cabas Fatin
		2. Hula Rema
		3. Malere
		4. Mau Rusa
		5. Tara Hiti
	12. Suco Liurai	1. Banderahun
		2. Coulau Udo
		3. Fatubesi
		4. Fatu Ulmau
		5. Raimansu
		6. Quirilelo
		7. Lacro
	8. Rairema	

Continua...



Continuação 1.2.3.

Posto Administrativo	Sucos	Aldeias
LIQUIDOE	1. Namoleso	1. Aitoín 2. Lacubou 3. Mau Curnamo 4. Serema
	2. Asu-Bilitoho	1. Asu-Mata 2. Biloco 3. Hau-Toho
	3. Betulau	1. Lebutu 2. Naumata 3. Sara-Bere
	4. Faturilau	1. Cairema 2. Lebu-Meran
	5. Bereleu	1. Bere-Leu 2. Lebu-Metan 3. Liu-Butu 4. Ria-Mori 5. Tata-Resi
	6. Fahisoi	1. Dailor Luta 2. Locotoi 3. Tatalisame
	7. Manucasa	1. Fatu Merin 2. Manutai

Continua...



Continuação 1.2.3.

Posto Administrativo	Sucos	Aldeias
REMEXIO	1. Asu-Mau	1. Lerolisa 2. Aimerá-Hun 3. Fatu Manaru
	2. Tulataqueu	1. Samalete 2. Roluli 3. Dasilelo 4. Aicurus
	3. Suco-Liurai	1. Coto-Mori 2. Lara-Luha 3. Manu-Tane
	4. Faturasa	1. Facu-Laun 2. Caitaso 3. Rai-Merahei 4. Bere-Liso
	5. Fada-Bloco	1. Rileu 2. Liquisa 3. Liliten 4. Rai-Fatu
	6. Mau-Meta	1. Aibana 2. Aitoin 3. Tuqueu
	7. Hau-Toho	4. Lebutu 5. Aibuti-Hun 6. Rai-Merahei
	8. Fahisoi	1. Mau-Toba 2. Deru-Hati 3. Ber-Liurai

Continua...

Continuação 1.2.3.

Posto Administrativo	Sucos	Aldeias
LAULARA	1. Bocolero	1. Donfonamo 2. Mauberhatan 3. Emerqui 4. Kuncin
	2. Cotolau	1. Cotolau 2. Ornai 3. Binona 4. Rai Merhei 5. Lebucucu
	3. Talitu	1. Talitu 2. Quilae 3. Casmantuto 4. Fatuc-Hun
	4. Madabeno	1. Desmanhata 2. Lismori 3. Manehalo 4. Manufoni 5. Remapati 6. Bilumhata
	5. Tohu-Meta	1. Tohu-Meta 2. Acadiro 3. Berli-Humeta
	6. Fatisi	1. Banro 2. Maubouc 3. Umanlau

Fonte : Ministério Administração Estatal e Ordenamento do Território

Nota: : Suco Foun
 : Aldeia foun



1.3. DISTÂNCIA

1.3.1. Distância entre a cidade Posto Administrativos

Aileu Vila			
13	Liquidoe		
30	25	Remexio	
35	40	15	Laulara

Fonte : Serviço Estatística Município de Aileu

DEMOGRAFIA E SOCIEDADE




Photos: Helder HM

2.1. POPULAÇÃO

2.1.1. Projecção População Município de Aileu, tuir Idade (0 - 85+) e Sexo, 2018

Idade	Total	Sexo	
		Mane	Feto
AILEU	53,009	27,430	25,581
0	1,639	848	791
1	1,621	844	777
2	1,618	847	771
3	1,421	721	700
4	1,379	734	645
5	1,337	722	615
6	1,295	696	599
7	1,256	665	591
8	1,237	645	592
9	1,231	634	596
10	1,244	639	605
11	1,267	651	616
12	1,300	670	630
13	1,341	693	648
14	1,373	712	661
15	1,387	720	667
16	1,371	711	660
17	1,337	692	645
18	1,304	674	631
19	1,274	656	617
20	1,222	632	590
21	1,154	594	560
22	1,079	556	523
23	994	510	484
24	924	473	451
25	865	439	426
26	834	424	410
27	819	414	405

Continua...



Continuação 2.1.1.

Idade	Total	Sexo	
		Mane	Feto
28	808	405	403
29	791	396	395
30	762	381	381
31	736	367	369
32	700	348	352
33	666	333	334
34	630	315	316
35	579	290	290
36	512	252	260
37	432	212	220
38	344	162	181
39	271	124	146
40	229	100	129
41	228	105	124
42	265	125	141
43	315	156	159
44	351	177	174
45	384	196	188
46	396	207	190
47	401	210	191
48	406	215	192
49	411	219	192
50	409	219	190
51	391	212	179
52	363	198	165
53	330	183	147
54	304	171	133
55	285	161	123
56	282	158	124

Continua...

Continuação 2.1.1.

Idade	Total	Sexo	
		Mane	Feto
57	290	157	133
58	302	161	141
59	314	164	151
60	312	161	151
61	295	151	144
62	272	141	131
63	246	127	119
64	223	116	107
65	206	109	97
66	193	104	90
67	187	102	86
68	182	100	81
69	173	97	76
70	172	97	75
71	161	91	70
72	157	86	71
73	147	79	69
74	141	74	67
75	133	68	65
76	123	62	61
77	110	59	52
78	99	53	46
79	86	48	39
80+	377	210	168

Fonte: Direcção Geral de Estatística
- *Monografia Projecção População 2018 de Censo População no Umakain 2015*

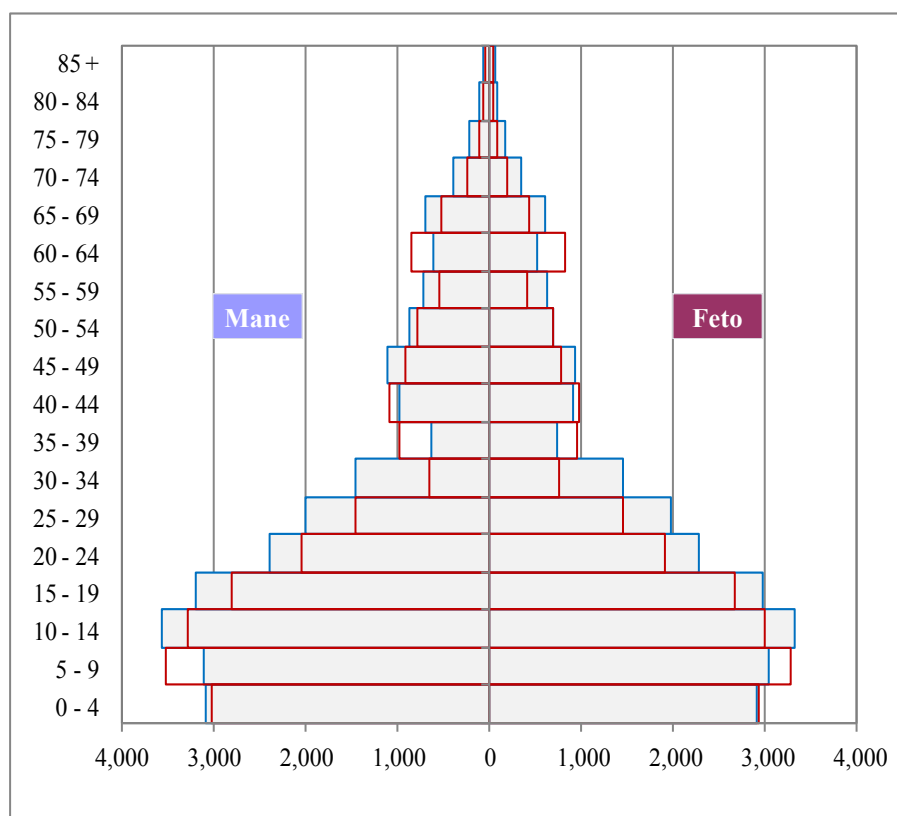
Observação: *Tanba efeito husi Rounding/pembulatan causa mos ba nia total, talves diferente oituan*

2.1.2. População Município de Aileu, tuir Grupo de Idade e Sexo, Censo 2010 e Censo 2015

Grupo de Idade	Censo 2010			Censo 2015		
	Mane	Feto	Total	Mane	Feto	Total
Under 1	607	614	1,221	657	682	1,339
1-4	2,414	2,316	4,730	2,437	2,225	4,662
5-9	3,527	3,282	6,809	3,101	3,043	6,144
10-14	3,273	2,990	6,263	3,563	3,315	6,878
15 - 19	2,801	2,670	5,471	3,199	2,985	6,184
20 - 24	2,034	1,907	3,941	2,399	2,288	4,687
25 - 29	1,456	1,450	2,906	1,995	1,968	3,963
30 - 34	661	762	1,423	1,459	1,444	2,903
35 - 39	982	948	1,930	639	740	1,379
40 - 44	1,078	983	2,061	979	922	1,901
45 - 49	915	780	1,695	1,100	940	2,040
50 - 54	781	687	1,468	864	685	1,549
55 - 59	545	417	962	725	619	1,344
60 - 64	846	819	1,665	600	526	1,126
65 - 69	514	437	951	686	604	1,290
70 - 74	246	187	433	395	356	751
75 - 79	118	88	206	221	173	394
80+	104	86	190	164	139	303
Total	22,902	21,423	44,325	25,183	23,654	48,837

Fonte: Direcção Geral de Estatística
 - Censo População no Uma Kain 2010 &
 - Censo População no Uma Kain 2015

2.1.3. Pirâmida Comparação População Censo 2010 e Censo 2015 Município de Aileu, por Grupo de Idade e Sexo




Fonte: Direcção Geral de Estatística

- Censo População no Uma kain 2010
- Censo População no Uma kain 2015

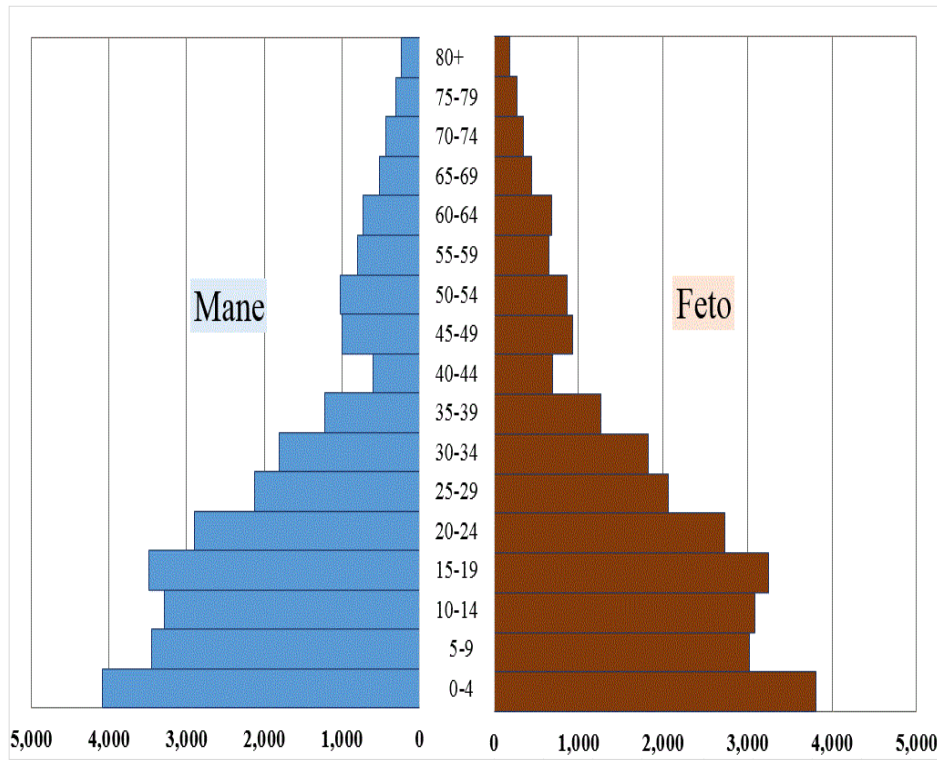
2.1.4. População Município de Aileu, tuir Grupo de Idade e Sexo, 2018

Grupo de Idade	Sexo		
	Total	Mane	Feto
0-4	7,898	4,084	3,813
5-9	6,477	3,450	3,028
10-14	6,368	3,283	3,086
15-19	6,730	3,484	3,247
20-24	5,639	2,904	2,735
25-29	4,187	2,120	2,067
30-34	3,623	1,803	1,820
35-39	2,479	1,219	1,260
40-44	1,296	602	694
45-49	1,922	996	926
50-54	1,884	1,019	865
55-59	1,443	796	648
60-64	1,414	728	686
65-69	965	516	450
70-74	778	431	348
75-79	575	300	276
80+	427	238	190
Total	54,106	27,971	26,138

Fonte: Direcção Geral de Estatística
 - *Monografia Projecção População 2018 de Censo População no Umakain 2015*

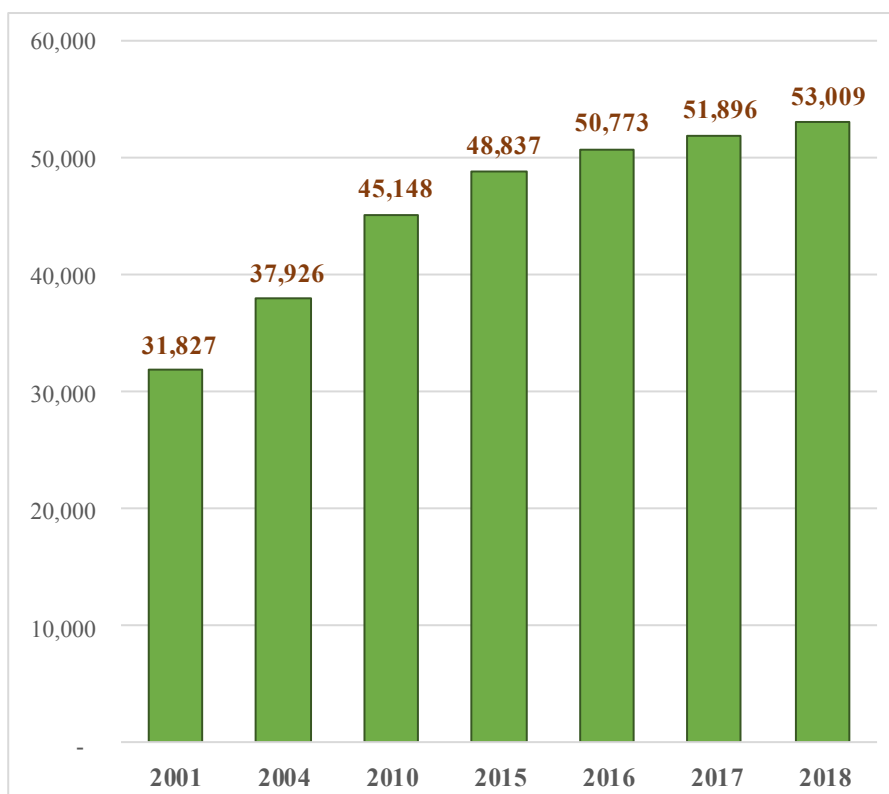


2.1.5. Píramida População Município de Aileu, por Grupo de Idade e Sexo, 2018



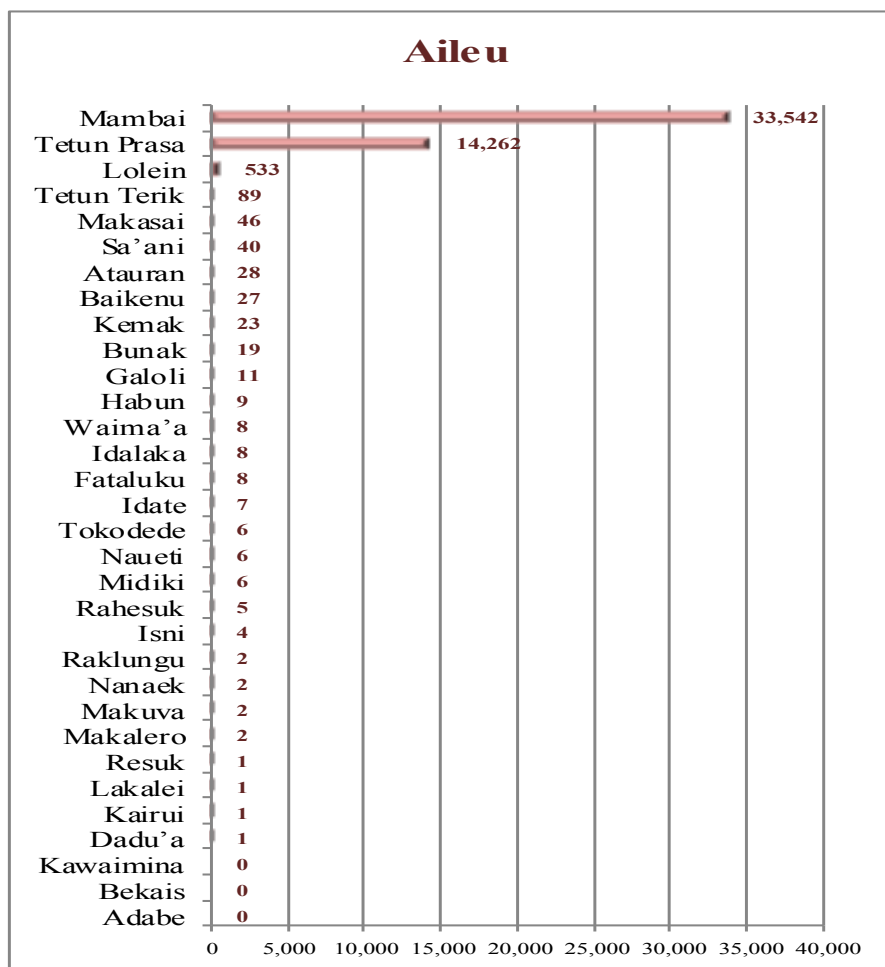
Fonte: Direcção Geral de Estatística
- *Monografia Projecção População 2018 de Censo População no Umakain 2015*

2.1.6. Gráfico: População Município de Aileu de Acordo com a Times Referência Vários



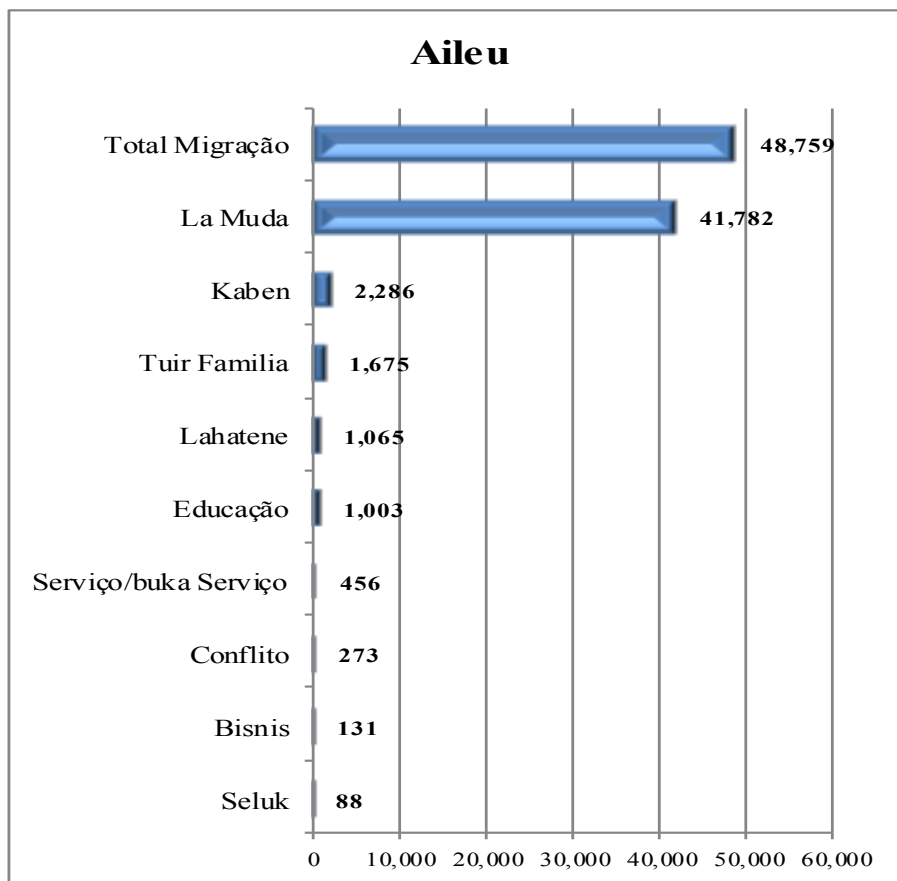
Fonte: *Direcção Geral de Estatística*
- * *Survey Suco Timor-Leste 2001*
- *Censo População no Uma Kain 2004, 2010 e 2015*
- *Monografia Projecção População 2016, 2017 e 2018.*

2.1.7. Gráfico: População Município de Aileu, tuir Lingua Materna



Fonte: Direcção Geral de Estatística
- Censo População no Uma Kain 2015

2.1.8. Migração. Gráfico: Razaun População Município de Aileu, halo Migração



Fonte: Direcção Geral de Estatística
- Censo População no Uma Kain 2015



2.1.9. Outros Indicadores Demográficos, 2016 até 2018

Município de Aileu	2016	2017	2018
Taxa de crescimento da população	2.3	2.2	2.2
Média da idade	19.0	19.0	19.0
Esperança de vida a nascença	x	x	x
Relação de masculinidade	111.4	107.2	107.2
Taxa bruta de natalidade	100	33.1	32.3
Taxa bruta de mortalidade	58.2	8.0	7.9
Total dependencia ratio	80.7	86.3	86.3
Indice de envelhecimento	18.1	18.4	19.4
Indice de dependencia das crianças	71.9	72.2	72.2

Fonte: Direcção Geral de Estatística
- *Monografia Projecção População 2016, 2017 e 2018 de Censo População no Umakain 2015*

2.2. EDUCAÇÃO

2.2.1. Ensino Pre-Escolar

2.2.1.1. Número Alunos Escola Publico + Privado, em Município de Aileu, 2017 e 2018

Ano	Alunos								
	Public			Private			Total		
	Mane	Feto	Total	Mane	Feto	Total	Mane	Feto	Total
2017	393	348	741	132	150	282	525	498	1,023
2018	408	366	774	134	193	327	542	559	1,101

Fonte: - <http://www.moe.gov.tl/> e
- EMIS Ministério da Educação

2.2.1.2. Número Professores Escola Publico + Privado, em Município de Aileu, 2017 e 2018

Ano	Professores								
	Public			Private			Total		
	Mane	Feto	Total	Mane	Feto	Total	Mane	Feto	Total
2017	1	20	21	0	8	8	1	28	29
2018	1	19	20	0	11	11	1	30	31

Fonte: - <http://www.moe.gov.tl/> e
- EMIS Ministério da Educação

2.2.1.3. Número Escola Publico + Privado, em Município de Aileu, 2017 e 2018

Ano	Escolas		
	Public	Private	Total
2017	17	6	23
2018	19	7	26

Fonte: - <http://www.moe.gov.tl/> e
- EMIS Ministério da Educação

2.2.1.4. Rasio Alunos por Professores Escola Publico + Privado, em Município de Aileu, 2017 e 2018

Ano	Rasio Alunos por Professores Ensino Pre-Escolar		
	Publico	Privado	Total
2017	35	35	35
2018	39	30	36

Fonte: - <http://www.moe.gov.tl/> e
- EMIS Ministério da Educação

2.2.1.5. Gross Enrolment Rate, Escola Publico + Privado, em Município de Aileu, 2017 e 2018

Ano	Gross Enrolment Rate (Percentagem)								
	Public			Private			Total		
	Mane	Feto	Total	Mane	Feto	Total	Mane	Feto	Total
2017	18.22	18.67	18.43	6.12	8.05	7.01	24.34	26.72	25.44
2018	18.74	18.68	18.71	6.15	9.85	7.90	24.89	28.52	26.61

Fonte: - <http://www.moe.gov.tl/> e
- EMIS Ministério da Educação

2.3.1.6. Net Enrolment Rate Escola Publico + Privado, em Município de Aileu, 2017 e 2018

Ano	Net Enrolment Rate (Percentagem)								
	Public			Private			Total		
	Mane	Feto	Total	Mane	Feto	Total	Mane	Feto	Total
2017	17.30	17.60	17.44	5.43	7.56	6.42	22.72	25.16	23.85
2018	17.82	17.96	17.89	5.42	9.29	7.25	23.24	27.25	25.14

Fonte: - <http://www.moe.gov.tl/> e
- EMIS Ministério da Educação

2.2.2. Ensino Básico

2.2.2.1. Número Alunos Escola Publico + Privado, em Município de Aileu, 2017 e 2018

Ano	Alunos								
	Public			Private			Total		
	Mane	Feto	Total	Mane	Feto	Total	Mane	Feto	Total
2017	5,971	5,634	11,605	371	377	748	6,342	6,011	12,353
2018	5,739	5,457	11,196	318	342	660	6,057	5,799	11,856

Fonte: - <http://www.moe.gov.tl/> e
- EMIS Ministério da Educação

2.2.2.2. Número Professores Escola Publico + Privado, em Município de Aileu, 2017 e 2018

Ano	Professores								
	Public			Private			Total		
	Mane	Feto	Total	Mane	Feto	Total	Mane	Feto	Total
2017	284	154	438	22	17	39	306	171	477
2018	288	155	443	21	17	38	309	172	481

Fonte: - <http://www.moe.gov.tl/> e
- EMIS Ministério da Educação

2.2.2.3. Número Escola Publico + Privado, em Município de Aileu, 2017 e 2018

Ano	Escolas		
	Public	Private	Total
2017	72	4	76
2018	72	4	76

Fonte: - <http://www.moe.gov.tl/> e
- EMIS Ministério da Educação

2.2.2.4. Rasio Alunos por Professores Escola Publico + Privado, em Município de Aileu, 2017 e 2018

Ano	Rasio Alunos por Professores Ensino Básico		
	Publico	Privado	Total
2017	31	26	30
2018	25	17	25

Fonte: - <http://www.moe.gov.tl/> e
- EMIS Ministério da Educação

2.2.2.5. Gross Enrolment Rate, Escola Publico + Privado, em Município de Aileu, 2017 e 2018

Ano	Gross Enrolment Rate (Percentagem)								
	Public			Private			Total		
	Mane	Feto	Total	Mane	Feto	Total	Mane	Feto	Total
2017	98.73	100.11	99.40	6.13	6.70	6.41	104.87	106.81	105.80
2018	95.56	98.54	96.99	5.29	6.18	5.72	100.85	104.72	102.71

Fonte: - <http://www.moe.gov.tl/> e
- EMIS Ministério da Educação

2.2.2.6. Net Enrolment Rate Escola Publico + Privado, em Município de Aileu, 2017 e 2018

Ano	Net Enrolment Rate (Percentagem)								
	Public			Private			Total		
	Mane	Feto	Total	Mane	Feto	Total	Mane	Feto	Total
2017	77.42	82.73	79.98	5.29	6.06	5.66	82.71	88.79	85.64
2018	76.28	81.23	78.65	4.90	5.65	5.26	81.17	86.88	83.91

Fonte: - <http://www.moe.gov.tl/> e
- EMIS Ministério da Educação



2.2.3. Ensino Secundário Geral

2.2.3.1. Número Alunos Escola Publico + Privado, em Município de Aileu, 2017 e 2018

Ano	Alunos								
	Public			Private			Total		
	Mane	Feto	Total	Mane	Feto	Total	Mane	Feto	Total
2017	735	784	1,519	255	345	600	990	1,129	2,119
2018	815	851	1,666	294	380	674	1,109	1,231	2,340

Fonte: - <http://www.moe.gov.tl/> e
- EMIS Ministério da Educação

2.2.3.2. Número Professores Escola Publico + Privado, em Município de Aileu, 2017 e 2018

Ano	Professores								
	Public			Private			Total		
	Mane	Feto	Total	Mane	Feto	Total	Mane	Feto	Total
2017	x	x	52	x	x	32	x	x	84
2018	x	x	51	x	x	31	x	x	82

Fonte: - <http://www.moe.gov.tl/> e
- EMIS Ministério da Educação

Nota: X Dadas Laiha

2.2.3.3. Número Escola Publico + Privado, em Município de Aileu, 2017 e 2018

Ano	Escolas		
	Public	Private	Total
2017	3	3	6
2018	3	3	6

Fonte: - <http://www.moe.gov.tl/> e
- EMIS Ministério da Educação

2.2.3.4. Número Médio Alunos por Professores Escola Público + Privado, em Município de Aileu, 2017 e 2018

Ano	Número Médio Alunos por Professores Ensino Secundário Geral		
	Publico	Privado	Total
2017	29	19	25
2018	33	36	29

Fonte: - <http://www.moe.gov.tl/> e
- EMIS Ministério da Educação

2.2.3.5. Gross Enrolment Rate, Escola Público + Privado, em Município de Aileu, 2017 e 2018

Ano	Gross Enrolment Rate (Percentagem)								
	Public			Private			Total		
	Mane	Feto	Total	Mane	Feto	Total	Mane	Feto	Total
2017	44.71	49.19	46.87	12.19	17.71	14.85	56.90	66.90	61.72
2018	48.02	52.87	50.36	13.85	19.26	16.46	61.87	72.14	66.82

Fonte: - <http://www.moe.gov.tl/> e
- EMIS Ministério da Educação

2.2.3.6. Net Enrolment Rate Escola Público + Privado, em Município de Aileu, 2017 e 2018

Ano	Net Enrolment Rate (Percentagem)								
	Public			Private			Total		
	Mane	Feto	Total	Mane	Feto	Total	Mane	Feto	Total
2017	15.87	21.92	18.79	5.98	9.81	7.82	21.85	31.73	26.62
2018	19.56	25.25	22.30	6.74	10.65	8.62	26.29	35.89	30.92

Fonte: - <http://www.moe.gov.tl/> e
- EMIS Ministério da Educação

Obsevação: Número iha leten inclui Gross/Net Enrolment Rate Ensino Secundario Geral + Ensino Tecnico Vocacional

2.2.4. Ensino Secundário Técnico Vocacional

2.2.4.1. Número Alunos Escola Público + Privado, em Município de Aileu, 2017 e 2018

Ano	Alunos								
	Public			Private			Total		
	Mane	Feto	Total	Mane	Feto	Total	Mane	Feto	Total
2017	200	174	374	0	0	0	200	174	374
2018	204	192	396	0	0	0	204	192	396

Fonte: - <http://www.moe.gov.tl/> e
- EMIS Ministério da Educação

2.2.4.2. Número Professores Escola Público + Privado, em Município de Aileu, 2017 e 2018

Ano	Professores								
	Public			Private			Total		
	Mane	Feto	Total	Mane	Feto	Total	Mane	Feto	Total
2017	x	x	18	x	x	0	x	x	18
2018	x	x	19	x	x	0	x	x	19

Fonte: - <http://www.moe.gov.tl/> e
- EMIS Ministério da Educação

Nota: X Dadas Laiha

2.2.4.3. Número Escola Público + Privado, em Município de Aileu, 2017 e 2018

Ano	Escolas		
	Public	Private	Total
2017	1	0	1
2018	1	0	1

Fonte: - <http://www.moe.gov.tl/> e
- EMIS Ministério da Educação

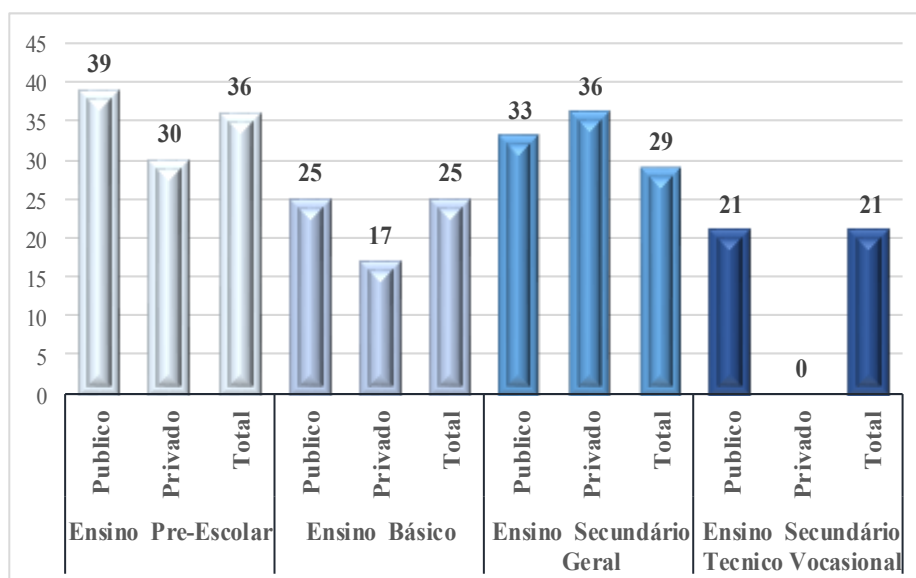
2.2.4.4. Número Médio Alunos por Professores Escola Público + Privado, em Município de Aileu, 2017 e 2018

Ano	Número Médio Alunos por Professores Ensino Secundário Técnico Vocacional		
	Público	Privado	Total
2017	21	0	21
2018	21	0	21

Fonte: - <http://www.moe.gov.tl/> e
- EMIS Ministério da Educação

Obsevação: *Ensino Secundário Technico Vocacional Município de Aileu iha Departamento 4:*
- Agronomia
- Mercadoria
- Informatica e
- Contabilidade

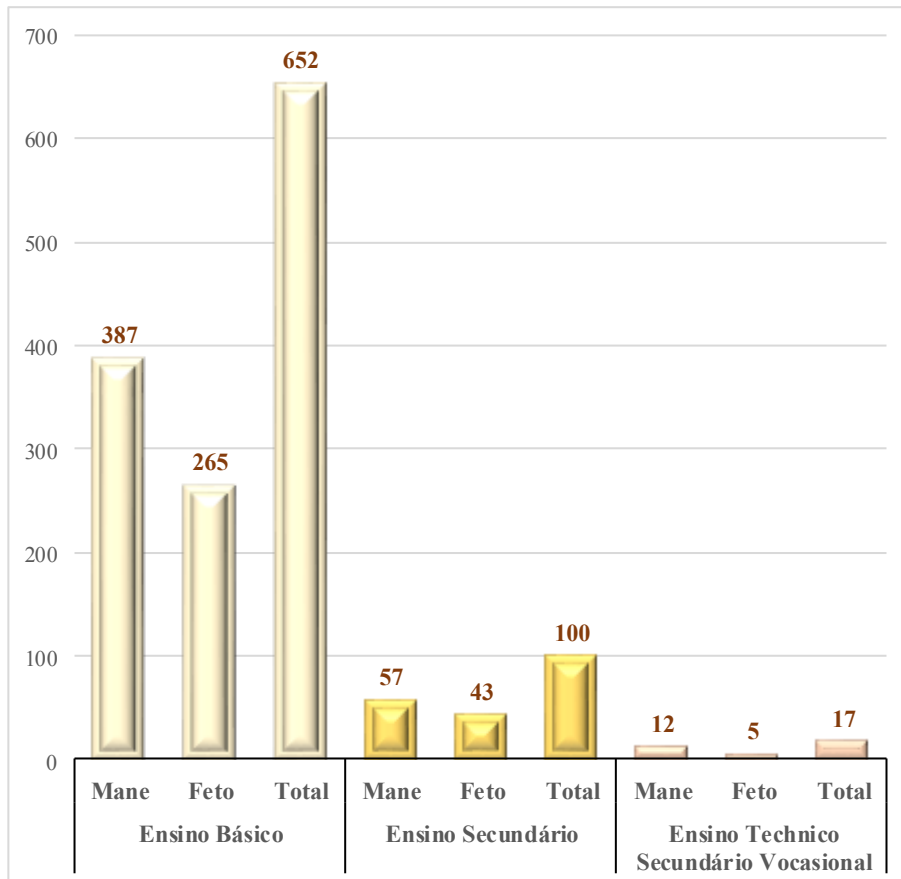
2.2.5. Gráfico: Número Médio Alunos por Professores por Ensino, Escola Público + Privado, em Município de Aileu, 2018




Fonte: - <http://www.moe.gov.tl/> e
- EMIS Ministério da Educação



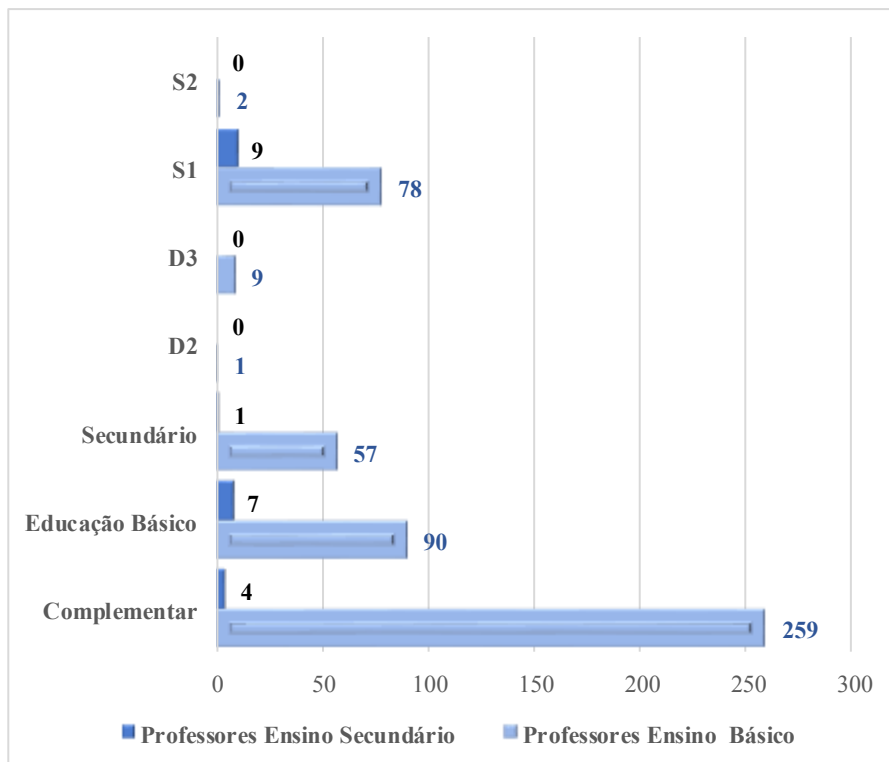
2.2.6. Gráfico: Número Alunos Abandona Escolar por Ensino e por Sexo, em Município de Aileu, 2018



Fonte: - <http://www.moe.gov.tl/> e
- EMIS Ministério da Educação



2.2.7. Gráfico: Número Habilitação Literaria dos Professores Ensino Básico Publico, Privado no Ensino Secundário Publico no Privado Em Município Aileu, 2018



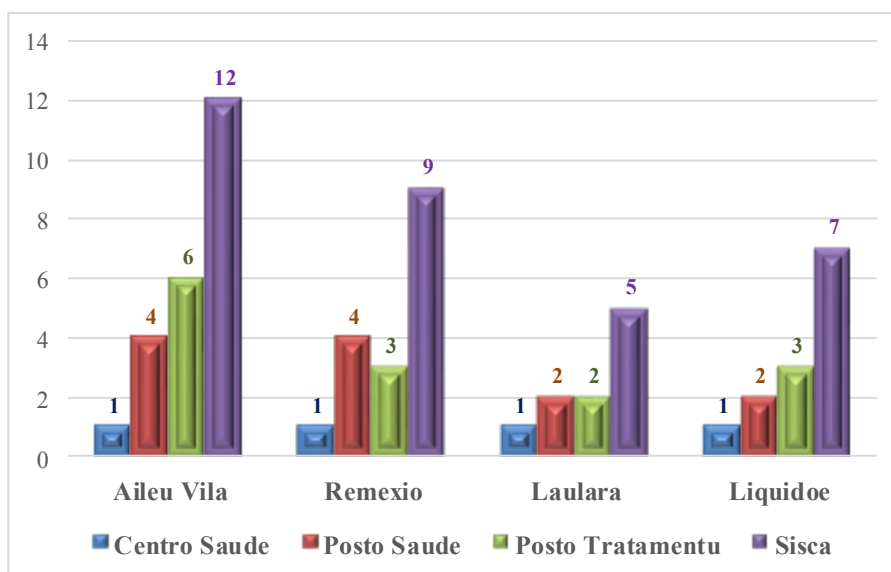
Fonte: Educação Município de Aileu, 2017

2.3. SAÚDE

2.3.1. Estabelecimento Facilidade da Saúde no SISCA Tuir Posto Administrativo iha Município de Aileu, 2018

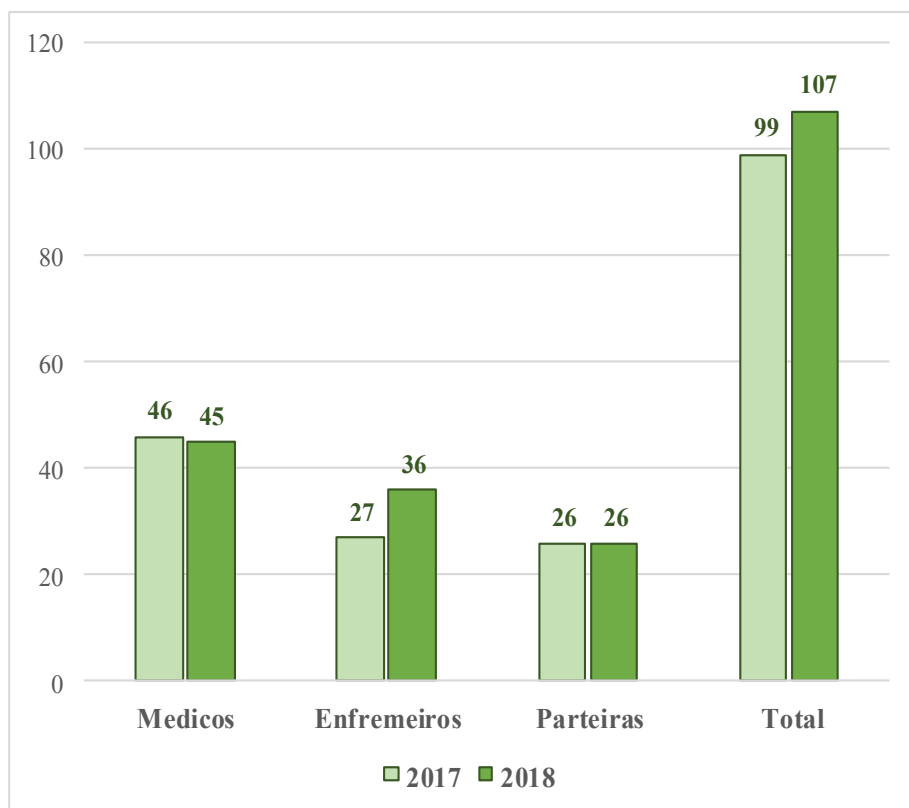
Posto Administrativo	Centro Saude	Posto Saude	Posto Tratamento	Sisca
Aileu Vila	1	4	6	12
Remexio	1	4	3	9
Laulara	1	2	2	5
Liquidoe	1	2	3	7
Total	4	12	14	33

Gráfico: 2.3.1. Estabelecimento Facilidade da Saúde



Fonte: Centro Saúde Município de Aileu, 2017

2.3.2. Gráfico: Pessoal da Saúde por Posto Administrativos, em Município de Aileu, 2017 e 2018



Fonte: HIMS Ministério da Saúde

2.3.3. Transporte no Comunicação Saúde por Posto Administrativo em Município de Aileu, 2018

Posto Administrativo	Naran	Uza	La Uza	Total
Aileu Vila	Kareta Operasional	1	1	2
	Motorizadas	13	2	15
	Radio SSB	0	0	0
	Telefone Fixo	0	0	0
Remexio	Kareta Operasional	1	0	1
	Motorizadas	14	4	18
	Radio SSB	0	0	0
	Telefone Fixo	0	0	0
Laulara	Kareta Operasional	1	0	1
	Motorizadas	10	1	11
	Radio SSB	0	0	0
	Telefone Fixo	0	0	0
Liquidoe	Kareta Operasional	1	0	1
	Motorizadas	10	1	11
	Radio SSB	0	0	0
	Telefone Fixo	0	0	0
Total		51	9	60

Fonte: Centro Saúde Município de Aileu, 2017

2.3.4. Inan Isin rua ne'ebe visita depois Partus semana primeiro até Semana 4, 2018

Posto Administrativo	Total inan Isin Rua	Inan Isin Rua Visita uluk dala - 1	Inan Isin Rua Visita dala - 4
Aileu Vila	871	702	604
Remexio	480	387	246
Laulara	276	259	203
Liquidoe	255	268	219
Total	1,882	1,616	1,272

Fonte: Saúde Município de Aileu

2.3.5. Partos assistidos por pessoal de saúde e por Ano em Município de Aileu, 2016 até 2018

Posto Administrativo	Iha Uma	Iha Facilidade Saúde	Total
2016	163	1,067	1,230
2017	119	1,117	1,236
2018	62	1,204	2,266

Fonte: - Centro Saúde Município de Aileu, 2016 e 2017
 - Relatório Estatística Saúde Período Jan-Dez 2018, Ministério da Saúde

2.3.6. Cobertura imunização TT ba inan Isin Rua tuir Posto Administrativos iha Município de Aileu, 2018

Posto Aministrativo	TT-1	TT-2	TT-3
Aileu Vila	308	148	397
Remexio	182	119	161
Laulara	48	50	115
Liquidoe	38	99	59
Total	576	416	732

Fonte: Centro Saúde Município de Aileu

2.3.7. Cobertura imunização TT ba inan Isin Rua tuir Tinan iha Município de Aileu, 2016 até 2018

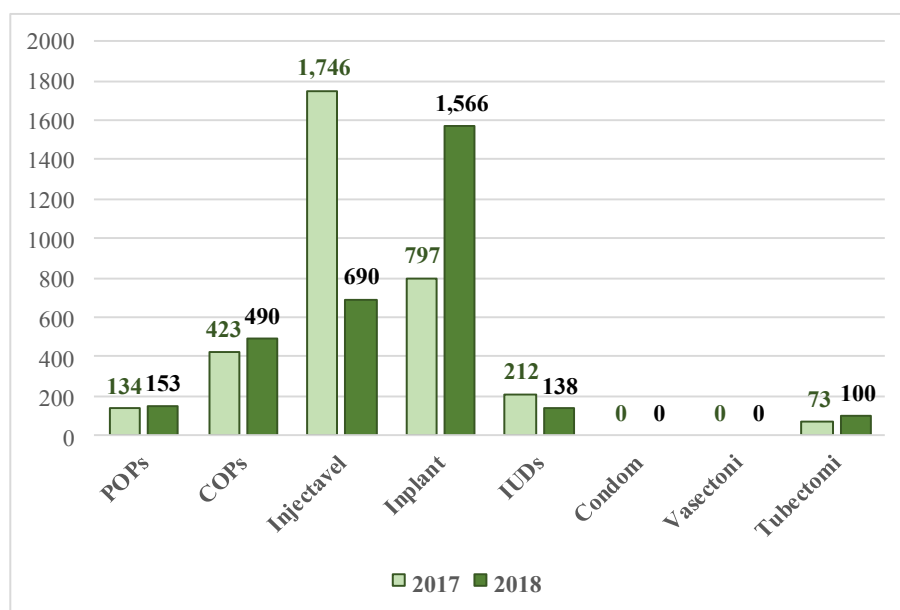
Ano	TT-1	TT-2	TT-3
2016	584	386	283
2017	576	371	227
2018	576	416	732

Fonte: Centro Saúde Município de Aileu

2.3.8. Número Absoluto no Taxa Prevalencia Contraseptivo Planejamento Familiar (CPR), em Município de Aileu, 2018

Posto Administrativos	POPs	COPs	Injec-tavel	Inplant	IUDs	Con-dom	Vasec-toni	Tubect-omi
Aileu Vila	20	76	200	1,066	60	0	0	43
Remexio	99	223	265	305	48	0	0	32
Laulara	1	138	150	56	13	0	0	25
Liquidoe	33	53	75	139	17	0	0	0
Total	153	490	690	1,566	138	0	0	100

Gráfico 2.3.8.: Número Absoluto no Taxa Prevalencia Contraseptivo Planejamento Familiar (CPR), em Município de Aileu, 2017 e 2018



Fonte: Centro Saúde Município de Aileu

2.3.9. Número Cobertura imunização Polio, DPT-Hep B, sarampo e BCG por Ano das Crianças Idade Ano < 1, em Município de Aileu, 2016 até 2018

Ano	Tipo de Imunização das crianças idade anos < 1								
	Polio 0	Polio 1	Polio 2	Polio 3	DPT 1	DPT 2	DPT 3	Sarampu	BCG
2016	1,294	1,576	1,619	1,688	1,477	1,602	1,688	1,677	1,321
2017	1,294	1,576	1,619	1,688	1,477	1,602	1,688	1,677	1,321
2018	1,521	1,719	1,730	1,785	1,711	1,751	1,783	1,663	0

Fonte: Centro Saúde Município de Aileu

2.3.10. Número Cobertura LISIO no Tetu Todan ba Labarik ho Idade <5 Anos, tuir Posto Administrativos iha Município de Aileu, 2018

Posto Administrativos	Labarik idade <5 iha Lisio			Media Labarik idade <5 tetu fulan fulan		
	Fulan 0-23	Fulan 24-59	Fulan 0-59	Fulan 0-23	Fulan 6-59	Fulan 24-59
Aileu Vila	2,631	2,079	4,710	2,078	2,351	3,777
Remexio	810	953	1,744	763	1368	931
Laulara	619	484	1,103	442	702	427
Liquidoe	449	417	866	162	605	305
Total	4,509	3,933	8,423	3,445	5,026	5,440

Fonte: Centro Saúde Município de Aileu

2.3.11. Número Cobertura LISIO no Tetu Todan ba Labarik ho Idade <5 Anos, tuir Tinan, iha Município de Aileu, 2018

Ano	Labarik idade <5 iha Lisio			Media Labarik idade <5 tetu fulan fulan		
	Fulan 0-23	Fulan 24-59	Fulan 0-59	Fulan 0-23	Fulan 6-59	Fulan 24-59
2016	3,837	3,993	7,830	2,773	1,555	2,416
2017	4,349	3,681	8,041	3,282	3,213	5,529
2018	4,509	3,933	8,423	3,445	5,026	5,440

Fonte: Centro Saúde Município de Aileu

2.3.12. Número Cobertura Prevalencia Malnutrição por Posto Administrativos iha Município de Aileu, 2018

Posto Aministrativo	Media Labarik Status Todan Normal			Media Labarik Status Malnutrição Moderado			Media Labarik Status Malnutrição A'at Liu		
	Fulan 0-23	Fulan 6-23	Fulan 24-59	Fulan 0-23	Fulan 6-59	Fulan 24-59	Fulan 0-23	Fulan 6-59	Fulan 24-59
Aileu Vila	2,045	638	1,678	30	32	21	3	3	0
Remexio	615	345	772	87	171	83	61	80	75
Laulara	435	269	424	6	8	3	2	1	0
Liquidoe	159	286	300	3	15	4	0	2	0
Total	3,254	1,538	3,174	126	226	111	66	86	75

Fonte: Centro Saúde Município de Aileu

2.3.13. Número Cobertura Prevalencia Malnutrição por Ano iha Município de Aileu, 2016 até 2018

Ano	Media Labarik Status Todan Normal			Media Labarik Status Malnutrição Moderado			Media Labarik Status Malnutrição A'at Liu		
	Fulan 0-23	Fulan 6-23	Fulan 24-59	Fulan 0-23	Fulan 6-59	Fulan 24-59	Fulan 0-23	Fulan 6-59	Fulan 24-59
2016	2591	1387	2271	173	168	146	7	9	5
2017	3062	1421	2784	165	234	85	56	19	9
2018	3,254	1,538	3,174	126	226	111	66	86	75

Fonte: Centro Saúde Município de Aileu

2.3.14. Número Cobertura Vitamina A no Distribuição Aimoruk Lumbriga tuir Posto Administrativos iha Município de Aileu, 2018

Posto Administrativos	Cobertura Vitamina "A"			Cobertura Distribuição Aimoruk Lumbringa		
	Fulan 6-11	Fulan 12-59	Fulan 6-59	Fulan 12-23	Fulan 24-59	Fulan 0-59
Aileu Vila	x	x	x	x	x	x
Remexio	x	x	x	x	x	x
Laulara	x	x	x	x	x	x
Liquidoe	x	x	x	x	x	x
Total	1,906	4,785	6,691	4,267	6,126	202

Fonte: Relatório Estatística Saúde Período Jan-Dez 2018, Ministério da Saúde

Nota: X Dadus Laiha

2.3.15. Número Cobertura Vitamina "A" no Distribuição Aimoruk Lumbriga por Ano iha Município de Aileu, 2016 até 2018

Ano	Cobertura Vitamina "A"			Cobertura Distribuição Aimoruk Lumbringa		
	Fulan 6-11	Fulan 12-59	Fulan 6-59	Fulan 12-23	Fulan 24-59	Fulan 0-59
2016	2,061	5,556	7,617	1,196	4,540	5,736
2017	1,532	5,800	7,331	1,484	4,858	6,340
2018	1,906	4,785	6,691	4,267	6,126	202

Fonte: - Centro Saúde Município de Aileu, 2016 e 2017

- Relatório Estatística Saúde Período Jan-Dez 2018, Ministério da Saúde



2.4. PROTEÇÃO SOCIAL

2.4.1. População por Religião em Município de Aileu Baseia ba Censo População no Uma Kain 2010 e 2015

Religião	Censo 2010			Censo 2015		
	Mane	Feto	Total	Mane	Feto	Total
Catolica	x	x	39,919	23,167	21,748	44,915
Protestante	x	x	3,168	1,851	1,720	3,571
Musulmano	x	x	20	3	3	6
Budista	x	x	19	13	9	22
Hindu	x	x	1	5	1	6
Tradicional	x	x	518	93	100	193
Seluk	x	x	20	20	26	46

Fontes: *Direcção Geral de Estatística*
- *Censo População no Uma Kain 2010*
- *Censo População no Uma Kain 2015*

2.4.2. Número Idosos e Invalidos tuir Posto Administrativos Iha Município de Aileu, 2018

Posto Administrativo	Idosos			Invalidos		
	Mane	Feto	Total	Mane	Feto	Total
Aileu Vila	x	x	1,567	x	x	85
Liquidoe	x	x	512	x	x	29
Laulara	x	x	353	x	x	9
Remexio	x	x	626	x	x	15
Total	1,523	1,535	3,058	76	62	138

Fonte: MSS Município de Aileu

Nota: X Dadus Laiha

2.4.3. Número Idosos e Invalidos tuir Tinan iha Município de Aileu, 2015 até 2018

Posto Administrativo	Idosos			Invalidos		
	Mane	Feto	Total	Mane	Feto	Total
2015	1,489	1,462	2,951	75	62	137
2016	1,534	1,523	3,057	77	63	140
2017	1,442	1,477	2,919	76	63	139
2018	1,523	1,535	3,058	76	62	138

Fonte: * MSS Município de Aileu, 2015, 2016 e 2017

* Ministerio da Solidaridade Social e Inlusão

- Direcção Geral de Protecção Social e dos Assuntos dos Combatentes da Libertação Nacional, 2018

2.4.4. Número de Combatentes da Libertação Nacional e dos Mártires a Receber Pensão por Posto Administrativos no Município de Aileu, 2018

Posto Administrativos	Número de Combatentes da Libertação Nacional		
	Mane	Feto	Total
Aileu Vila	x	x	x
Lequidoe	x	x	x
Laulara	x	x	x
Remexio	x	x	x
Total	1,368	132	1,500

Fonte: * Ministério da Solidaridade Social e Inclusão
 - Direcção Geral de Protecção Social e dos Assuntos dos Combatentes da Libertação Nacional, 2018

2.4.5. Número de Combatentes da Libertação Nacional e dos Mártires a Receber Pensão por Ano no Município de Aileu, 2018

Ano	Número de Combatentes da Libertação Nacional		
	Mane	Feto	Total
2015	387	1,003	1,390
2016	925	365	1,290
2017	1,380	131	1,511
2018	1,368	132	1,500

Fonte: * Ministério da Solidaridade Social e Inclusão
 - Direcção Geral de Protecção Social e dos Assuntos dos Combatentes da Libertação Nacional, 2018

2.4.6. Número Beneficiário Bolsa da Mãe iha Município de Aileu, 2018

Posto Administrativo	Beneficiário Bolsa da Mãe		
	Mane	Feto	Total
Aileu Vila	x	x	1,347
Laulara	x	x	720
Liquidoe	x	x	446
Remexio	x	x	898
Total	x	x	3,411

Fonte: MSS Município de Aileu

Nota: X Dadus Laiha

2.4.7. Número Vitima Dezastre Naturais no Nivel de Estragus tuir Posto Administrativos iha Município de Aileu, 2018

Posto Administrativo	Tipo Dezastre				Nivel Estragus		
	Anin Sobu	Ahi Han	Inun-dasaun	Rai Halai	A'at Total	A'at Naton	A'at Kaman
Aileu Vila	x	x	x	x	x	x	x
Laulara	x	x	x	x	x	x	x
Liquidoe	x	x	x	x	x	x	x
Remexio	x	x	x	x	x	x	x
Total	x	x	x	x	x	x	x

Fonte: MSS Município de Aileu

Nota: X Dadus Laiha

2.5. MERCADO DE TRABALHO

2.5.1. Ema ne'ebe Serviço iha Rai Liur tuir Tinan iha Município de Aileu, 2015 até 2018

Ano	Australia			Korea do Sul		
	Mane	Feto	Total	Mane	Feto	Total
2015	10	3	13	89	4	93
2016	10	3	13	89	4	93
2017	10	3	13	89	4	93
2018	142	69	211	89	4	93

Fonte: SEPFOPE Município de Aileu

2.5.2. Ema ne'ebe buka serviço iha Rai Laran tuir Tinan, iha Município de Aileu, 2015 até 2018

Ano	Rai Laran		
	Mane	Feto	Total
2015	78	88	166
2016	x	x	x
2017	x	x	x
2018	x	x	x

Fonte: SEPFOPE Município de Aileu

2.6. REGISTO CIVIL E NOTARIADO

2.6.1. Execução Actividade Registo Civil hahu husi 01 de Janeiro até 31 de Dezembro 2018

Tipo de Registo Civil	Categorio de Registo	Mane	Feto	Total Emitado
Certidão de Nascimento	Regular (adultos)	497	526	1,023
	Regular (crianças)	399	325	724
	Movel (adultos)	0	0	0
	Movel (crianças)	0	0	0
	Notifikasaun kosok oan	0	0	0
	Deklarasaun Suco	53	105	158
	Total	949	956	1,905
Certidão de Casamento	Regular	41		41
	Movel	0	0	0
	Total	41		41
Guia de Obito	Regular	140	61	201
	Movel	0	0	0
	Total	140	61	201
Certificado Registo Criminal	Continua Estudo	142	127	272
	Buka Servico	278	127	405
	Completa Documento Serviço	56	34	90
	Total	479	288	767
Bilhete de Identidade	Total	4,395	3,060	7,455
Ratificação / Renovação	Certidão de Nascimento	182	122	304
	Certificado Registo Criminal	93	73	166
	Certidão de Cassamento	45		45
	Guia de Obito	30	18	48
	Total	350	213	563
Total Registrado em Município de Aileu		6,354	4,578	10,932

Fonte: Direcção Nacional Registo Civil e Notariado, Ministério da Justiça, Município de Aileu

2.7. POLICIA NACIONAL DE TIMOR-LESTE

2.7.1. Número Recurso Humano Comando Policia Município de Aileu tuir Tinan e Sexo

Ano	Numero Policia		
	Mane	Feto	Total
2015	77	22	99
2016	91	26	117
2017	88	35	123
2018	93	31	124

Fonte: - HQ Policia Nacional de Timor-Leste, Dili, 2015, 2016 e 2017
- Comando Policia Município de Aileu, 2018

2.7.2. Número Recurso Humano Comando Policia Município de Aileu tuir Devisa e Sexo, 2018

Pozisaun	Sexo		
	Mane	Feto	Total
Superintendente	1	0	1
Superintendente Asistente	0	1	1
Inspector Chefe	2	0	2
Inspector	3	3	6
Inspector Asistente	0	0	0
Sargento Chefe	3	2	5
Primeiro Sargento	22	4	26
Sargento	1	7	8
Agente Chefe	26	10	36
Agente Prinsipal	6	2	8
Agente	29	2	31
Total	93	31	124

Fonte: Comando Policia Município de Aileu

2.7.3. Número Caso Crime Ne'ebe Registo tuir Fulan iha Comando Policia Município de Aileu, 2018

Fulan	Tipo Casos				
	Disputa Rai	Tara-an	Violensia Domestica	Arte Marsias	Accidente Trafico
Janeiro	1	2	1	0	7
Fevereiro	0	0	0	0	4
Marco	0	0	0	0	6
Abril	1	0	2	0	10
Maiο	0	0	1	0	9
Junho	0	0	1	0	6
Julho	0	0	1	0	4
Agosto	0	0	1	0	10
Setembro	0	0	3	0	7
Outubro	0	0	3	0	1
Novembro	0	0	5	0	3
Dezembro	0	0	8	0	4
Total	2	2	26	0	71

Fonte: Comando PNTL Município de Aileu

2.7.4. Número Caso Crime Ne'ebe Registo tuir Tinan iha Comando Policia Município de Aileu

Ano	Tipo Casos				
	Disputa Rai	Tara-an	Violensia Domestica	Arte Marsias	Accidente Trafico
2015	x	x	x	x	x
2016	x	x	x	x	x
2017	6	1	23	0	80
2018	2	2	26	0	71

Fonte: Comando PNTL Município de Aileu

Nota: X Dadas Laiha

2.7.5. Número Suspeito ba Acontecimento Criminal tuir Grupo de Idade e Tinan iha Município de Aileu, 2016 até 2018


Grupo de Idade	Suspeito		
	2016	2017	2018
0-9	0	0	0
10-19	11	3	4
20-29	29	32	53
30-39	37	29	50
40-49	11	12	23
50-59	9	4	4
60+	9	4	4
Total	106	84	138

Fonte: Serviço Investigação Criminal (SIC) PNTL

2.7.6. Número Acontecimento Criminal tuir Grupo de Idade e Tinan iha Município de Aileu, 2016 até 2018

Grupo de Idade	Vítima		
	2016	2017	2018
0-9	3	0	1
10-19	12	9	9
20-29	22	26	78
30-39	13	22	39
40-49	9	10	17
50-59	4	12	15
60+	5	4	5
Total	68	83	164

Fonte: Serviço Investigação Criminal (SIC) PNTL



2.7.7. Número Acidentes Trafico ne'ebe Resultado ba Ema Kanek Kman, Kanek Todan no Mate, tuir Tinan iha Município de Aileu, 2016 até 2018

Ano	Kanek Kman	Kanek Todan	Mate
2016	47	17	4
2017	84	57	4
2018	92	35	3

Fonte: Website PNTL - <https://www.pntl.tl>



2.8. ADMINISTRAÇÃO PÚBLICA

2.8.1. Recurso Humano iha Município de Aileu, 2018

No	Nome Instituição	Mane	Feto	Total
1	Administração Município de Aileu	30	5	35
2	PNDS	17	5	22
3	STAE	4	1	5
4	Agricultura	41	7	48
6	Educação	395	213	608
7	Saúde	24	10	34
8	Obras Publica Estrada	9	1	10
9	Obras Publica	9	2	11
10	MCIA	4	0	4
11	MSSI	9	3	12
12	Registo Civil e Notariado	2	2	4
13	Terras e Propriedade	10	4	14
14	PNTL	88	35	123
15	SEJT	9	2	11
16	Bombeiros	19	2	21
17	DNSEP	37	8	45
18	CNE	3	2	5
19	Estatistica	4	2	6
20	EDTL	15	0	15
Total Funcionario Aileu		729	304	1,033


Fonte: *Administração Município de Aileu, 2017*

2.9. PARTICIPAÇÃO POLÍTICA

2.9.1. Participação Partido Políticos das Eleições para o Parlamento Nacional, 2012

Partido Políticos/Coligação	Votos	%
UDT - União Democrata Timorense	173	0.8
PR - Partidu Republikanu	96	0.5
PDN - Partido Desenvolvimento Nacional	204	1.0
<i>AD - Aliança Democrática KOTA / TRABALHISTA</i>	138	0.7
PUN - Partido Unidade Nacional	288	1.4
PD Partido Democrático	1,235	6.0
PTD - Partido Timorense Democrático	107	0.5
PSD - Partido Social Democrata	395	1.9
<i>Frente Reconstrução Nacional de Timor-Leste (FRENTI-MUDANÇA)</i>	283	1.4
KHUNTO - Partidu Kmanek Haburas Unidade Nasional Timor Oan	810	3.9
CNRT - Congresso Nacional de Reconstrução de Timor-Leste	10,785	52.5
<i>FRETELIN - Frente Revolucionária do Timor-Leste Independente</i>	3,067	14.9
PDP - Partido Desenvolvimento Popular	122	0.6
BLOKU PROKLAMADOR PMD /PARENTIL	499	2.4
ASDT - Associação Social Democrata Timorense	1,251	6.1
PST - Partido Socialista Timorense	241	1.2
PDC - Partido Democrático Cristão	34	0.2
PDL - Partido Democrático Liberal	27	0.1
<i>APMT - Associação Popular Monárquia Timorense</i>	552	2.7
UNDERTIM - Unidade nacional Democrática da Resistência Timorense	139	0.7
Coligação PLPA /PDRT	82	0.4
Total	20,528	100

Continua...



Continuação 2.9.1.

Nota:

Total Eleitor Registo	25,627	-
Total Votantes	20,953	-
Taxa de Participação	74.82%	-
Total Votos Nulos	315	1.50%
Total Votos Branco	110	0.52%
Total Votos Reclamado	0	0.00%
Total Votos Validos	20,258	97.97%

Fonte: *Secretariado Técnico de Administração Eleitoral Município Aileu*

2.9.2. Resumo Participação Nas Eleições para o Presidência da República e Parlamento Nacional, 2012

Eleição para a Presidência da República, 2a Volta							
No Eleitores Inscritos	No Votos					Abstenção	Candidato mais Votado 70.8% Taur Matan Ruak
	Votos Confirmados	Válidos	Votos Branco	Votos Nulos			
26,950	20,165	19,576	83	506	6,785	25.18%	13,851

Eleição para o Parlamento Nacional 2012							
No Eleitores Inscritos	No Votos				Abstenção	Partido mais Votado 52.5% (CNRT)	
	Votos Confirmados	Válidos	Votos Branco	Votos Nulos			
25,627	20,528	20,258	110	315	5,099	19.90%	10,785

Fonte: *Secretariado Técnico de Administração Eleitoral Município de Aileu*

2.9.3. Participação Partidos Político das Eleições para o Parlamento Nacional, 2017

Partidos	Votos	%
Bloco Unidade Nacional	99	0.40
APMT - Associação Popular Monárquia Timorense	622	2.49
KHUNTO - Partidu Kmanek Haburas Unidade Nasional Timor Oan	1,895	7.58
PEP - Partido Esperança da Patria	186	0.74
PST - Partido Socialista Timorense	76	0.30
PDP - Partido Desenvolvimento Popular	123	0.49
CNRT - Congresso Nacional de Reconstrução de Timor -Leste	10,237	40.95
PR - Partido Republicano	127	0.51
UDT - União Democráta Timorense	405	1.62
PDC - Partido Democrático Cristão	69	0.28
MLPM - Movimento Libertação Povo Maubere	25	0.10
PLP - Partido Libertação Popular	1,590	6.36
PD - Partido Democrático	1,562	6.25
UNDERTIM - Unidade nacional Democrática da Resistência Timorense	44	0.18
PUDD - Partido Unidade Desenvolvimento Democrático	535	2.14
PTD - Partido Timorense Democrático	28	0.11
FRENTI MUDANÇA - Frente Reconstrução Nacional de Timor-Leste	312	1.25
PSD - Partido Social Democráta	339	1.36
CASDT - Cento Associação Democrático Timorense	105	0.42
PDN - Partidu Desenvolvimento Nacional	115	0.46
FRETILIN - Frente Revolucionária do Timor -Leste Independente	6,505	26.02
Total Votos	24,999	100

Fonte: Secretariado Técnico de Administração Eleitoral Município de Aileu

Nota:

Continuação 2.9.3.

Total Eleitores	Número
Total Eleitores Registrados	30,166
Eleitor ne'ebe Mai Vota	25,844
Eleitor ne'ebe la Vota	4,322
Taxa de Partipasaun	85.67
Total Votus Valido	24,999
Total Votus Nulo	677
Total Votus Branco	144
Total Votus Reclamado	21
Total Votus Rejeitado	3
Total Votus Abandonado	0

Fonte: Secretariado Técnico de Administração Eleitoral Município de Aileu

2.9.4. Rezumo Participação Nas Eleições para o Parlamento Nacional, 2017

Eleição para a Parlamento Nacional 2017						
No Eleitores Inscritos	No Votos				Abstenção	Partido mais Votado 40.95% (CNRT)
	Votos Confirmados	Válidos	Votos Branco	Votos Nulos	14.33%	
30,166	25,844	24,999	144	677	4,322	10,237

Fonte: Secretariado Técnico de Administração Eleitoral Município de Aileu

2.9.5. Naran Candidatura Nas Eleição Precidente da Republica 1º Volta, 2017

No.	Naran Candidatos	Votos	%
1.	Antonio Maher Lopes	649	2.77
2.	Francisco Guterres Lu-Olo	11,656	49.76
3.	Amorim Vieira	157	0.67
4.	Jose Antonio de Jesus das Neves	324	1.38
5.	Jose Luis Guterres	490	2.09
6.	Maria Angela Freitas da Silva	153	0.65
7.	Luis Alves Tilman	581	2.48
8.	Antonio da Conceicao	9,413	40.19
Total		23,423	100

Fonte: Secretariado Técnico de Administração Eleitoral Município de Aileu

2.9.6. Rezumo Participação Nas Eleições para Precidência da República, 2017

Eleição para a Presidência da República, 2a Volta, 2017						
No. Eleitores Inscritos	No Votos				Abstenção	Candidato mais Votado
	Votos Confirma- dos	Válidos	Votos Branco	Votos Nulos	%	Lu Olo
-	29,372	23,423	8	424	-	11,656

Fonte: Secretariado Técnico de Administração Eleitoral Município de Aileu

2.9.7. Participação Partidos Político das Eleições Antecipadas para o Parlamento Nacional, 2018

Partidos Políticos/Coligação	Votos	%
PEP - <i>Partido Esperança da Pátria</i>	222	0.8
PD - <i>Partido Democrático</i>	1,118	4.2
PR - <i>Partido Republicano</i>	133	0.5
FRETILIN - <i>Frente Revolucionária de Timor-Leste Independente</i>	6,975	26.1
MSD - <i>Movimento Social Democrata</i>	92	0.3
MDN - <i>Movimento Desenvolvimento Nacional</i>	386	1.4
FDD - <i>Frente Desenvolvimento Democrático</i>	1,862	7.0
AMP - <i>Aliansa Mudansa ba Progresu</i>	15,933	59.6
Total Votos	26,721	100

Fonte: <http://www.cne.tl/apuramento.2018/>

2.9.8. Resumo Votos nas Eleições Antecipadas para o Parlamento Nacional, 2018

Eleição Antecipada para a Parlamento Nacional 2018							
No. Eleitores Inscritos	No Votos						Partido mais Votado 59.6% (AMP)
	Votos Confirmados	Válidos	Votos Branco	Votos Nulos	Votos Rejeitados	Abstenção	
31,138	27,242	26,721	83	437	0	3,896	15,933

Fonte: <http://www.cne.tl/apuramento.2018/>



ECONOMIA



Photos: Helder HM



3.1. AGRICULTURA

3.1.1. Plantas Industriais iha Município Aileu, 2018

3.1.1.1. Café Arabica

Posto Administrativo	Café Arabica foin kuda (ha)	Seidauk Fuan (ha)	Produs Ona (HA)	café Tuan ona (ha)	Total (ha)	Produs ton/ ha	Total Agricultor café
Aileu Vila	0	0	0	0	0	0	0
Laulara	0	0	0	0	0	0	0
Liquidoe	0	0	0	0	0	0	0
Remexio	0	0	0	0	0	0	0
Total	0	0	0	0	0	0	0

Fonte: Agricultura Município de Aileu

3.1.1.2. Café Robusta

Posto Administrativo	Café Robusta foin kuda (ha)	Seidauk Fuan (ha)	Produs Ona (ha)	café Tuan ona (ha)	Total (ha)	Produs (ton/ha)	Total Agricultor café
Aileu Vila	0	0	0	0	0	0	0
Laulara	0	0	0	0	0	0	0
Liquidoe	0	0	0	0	0	0	0
Remexio	0	0	0	0	0	0	0
Total	0	0	0	0	0	0	0

Fonte: Agricultura Município de Aileu



3.1.1.3. Cravinho (Cengkeh)

Posto Administrativos	Cenkeh foin kuda (ha)	Seidauk Fuan (ha)	Produs Ona (ha)	Produs (ton/ha)	Total (ha)	Total Agricultor
Aileu Vila	0	0	0	0	0	0
Laulara	0	0	0	0	0	0
Liquidoe	0	0	0	0	0	0
Remexio	0	0	0	0	0	0
Total	0	0	0	0	0	0

Fonte: Agricultura Município de Aileu

3.1.1.4. Pimenta

Pimenta						
Posto Administrativos	Pimenta foin kuda (ha)	Seidauk Fuan (ha)	Produs Ona (ha)	Produs (ton/ha)	Total (ha)	Total Agricultor
Aileu Vila	0	0	0	0	0	0
Laulara	0	0	0	0	0	0
Liquidoe	0	0	0	0	0	0
Remexio	0	0	0	0	0	0
Total	0	0	0	0	0	0

Fonte: Agricultura Município de Aileu

3.1.2. Produtividade Area Produção Hare no Sistema Kuda iha Município de Aileu, 2018

Suco	Sistema Kuda	AMOSTRA I			AMOSTRA II			AMOSTRA III		
		Todan Fresku (kg)	Konteudu Be'e (%)	Todan Maran (kg)	Todan Freku (kg)	Konteudu Be'e (%)	Todan Maran (kg)	Todan Freku (kg)	Konteudu Be'e (%)	Todan Maran (kg)
Aissirimou	PAD	3.2	17.5	3.07	3.5	18.6	3.31	3.5	18.1	3.33
Saboria	Convensional	2	17	1.93	2.5	16	2.44	2.3	17.5	2.21
Lahae	Convensional	2.7	16.5	2.62	2.6	17.2	2.50	2.4	18.2	2.28
Fahiria	PAD	3.6	18	3.43	3.2	18	3.05	3.3	17	3.18
Seloi Kraik	Convensional	2.4	20.7	2.21	2.3	21.5	2.10	2.6	20.8	2.39
Bandudato	Convensional	1.9	18	1.81	2	17	1.93	2.3	18	2.19
Liurai	Convensional	2.8	20	2.60	2.6	21	2.39	2.6	19	2.45
S. Melere	Convensional	3	17.6	2.87	2.8	18.9	2.64	2.6	18	2.48
Hoholau	Tradisional	1.9	18.2	1.81	1.7	17.1	1.64	2.00	18.00	1.91
Total		23.5	163.5	22.35	23.2	165.3	22.00	23.6	164.6	22.42

Continua...

Continuação 3.1.2.

Suco	Sistema Kuda	Todan mediu 14% (kg)	Area Cultiva Nivel Suco (Ha)	Area Koilheta Nivel Suco (Ha)	Productivida- de Nivel Suco	Produktaun (Ton)	Total Agricultura nivel Suco
Aissirimou	PAD	3.24	21.77	20.77	5.18	107.62	25
Saboria	Convensional	2.19	7.52	6.52	3.51	22.88	101
Lahae	Convensional	2.47	36.00	35	3.95	138.27	150
Fahiria	PAD	3.22	15.79	14.79	5.16	76.27	46
Seloi Kraik	Convensional	2.24	164.5	153.5	3.58	549.07	187
Bandudato	Convensional	1.98	18.35	17.35	3.17	54.92	30
Liurai	Convensional	2.48	52.15	51.15	3.97	203.01	57
S. Melere	Convensional	2.66	43.44	42.44	4.26	180.94	100
Hoholau	Tradisional	1.78	16.45	15.45	2.85	44.11	44
Total		22.26	375.97	356.97	35.63	1,377.1	740

Fonte: Agricultura Municipio de Aileu

3.1.3. Números Efectivos Animais Segundo a Espécie Baseia ba Censo 2015

Urban/rural, Municípios, Posto Administrativos	Uma Kain Privado Involve iha Hakiak Animal	Manu	Fahi	Bibi Malae	Bibi Timor	Karau Vaca	Karau Timor	Kuda
AILEU	7,344	30,482	14,555	918	6,883	7,099	2,438	2,602
Urban	289	1,439	556	93	105	263	135	48
Rural	7,055	29,043	13,999	825	6,778	6,836	2,303	2,554
Aileu Vila	3,672	14,551	7,214	561	2,289	3,754	1,186	1,560
Laulara	1,043	5,231	2,186	133	1,282	813	81	106
Lequidoe	994	3,772	1,672	91	1,116	798	277	357
Remexio	1,635	6,928	3,483	133	2,196	1,734	894	579

Fonte: Direcção Geral de Estatística
- Censo População no Uma Kain 2015

3.1.4. Tratamento Animal iha Posto Administrativos, Município de Aileu, 2018

Posto Administrativos	Karau Timur	Karau Vaca	Kuda	Bibi Timur	Bibi Malae	Bibi Etawa	Fahi	Manu Local	Asu	Total Animal
Aileu Vila	21	101	4	113	1	9	297	67	39	652
Remexio	0	150	0	111	0	0	59	0	2	322
Laulara	1	7	0	9	1		41	0	17	76
Liquidoe	1	12	3	221	1	0	68	3	8	317
Total	23	270	7	454	3	9	465	70	66	1,367

Fonte: *Agricultura Município de Aileu, 2017*

3.1.5. Número Animal ne'ebe Hetan Vacinação husi Pesol da Agricultura iha Posto Administrativos, Município de Aileu, 2018

Posto Administrativos	Karau Timur	Karau Vaca	Kuda	Bibi Timur	Bibi Malae	Bibi Etawa	Fahi	Manu Local	Asu	Total Animal
Aileu Vila	17	125	0	0	0	0	142	4,549	0	4,833
Remexio	0	0	0	0	0	0	0	2,440	0	2,440
Laulara	0	0	0	0	0	0	0	0	0	0
Liquidoe	32	37	0	0	0	0	321	1,737	0	2,127
Total	49	162	0	0	0	0	463	8,726	0	9,400

Fonte: *Agricultura Município de Aileu, 2017*

3.2. ENERGIA

3.2.1. Contadores no Transformadores Ne'ebe EDTL Instalada no Município de Aileu, 2018

Posto Administrativos	Contadores no Transformadores									
	Total Clientes	Contador		Ampere	Transformador			Total		
		Convencional	Prepago		Publico	KVA	Special	KVA	UN	KVA
Aileu Vila	3,501	1,107	2,394	-	39	2,965	2	100	41	3,065
Liquidoe	816	103	713	-	9	510	0	510	9	510
Remexio	1,604	1,162	442	-	25	1,425	0	1,425	25	1,425
Laulara	900	495	405	-	24	1,370	5	400	28	1,795
Total	6,821	2,867	3,954	-	97	6,270	7	2,435	103	6,795

Fonte: EDTL Município de Aileu

3.2.2. Fontes Energia Naroman (Lighting) ba Uma Kain Privados em Município de Aileu

Posto Administrativos/ Sucos	Uma Kain Privado	Fontes Energia ba Naroman (Lighting)							
		Elec- tricida de	Bio- gas	Mina Rai	Lilin/ Lam- piaun	Ai Ma- ran	Ka- mi'i	Solar Panel	Seluk
(1)	(2)	(3)	(4)	(5)	(6)	(7)	(8)	(9)	(10)
AILEU	7,598	4,804	131	494	330	81	58	1,647	53
Aileu Vila	3,846	2,601	26	268	220	29	10	645	47
Aissirimou	326	278	4	10	7	-	3	23	1
Bandudato	204	75	4	38	36	4	2	38	7
Fahiria	301	274	1	15	9	-	-	1	1
Fatubossa	357	163	3	24	32	4	2	97	32
Hoholau	218	35	2	14	2	1	-	164	-
Lahae	119	95	1	6	2	6	-	8	1
Lauisi	212	170	-	10	27	3	-	1	1
Saboria	131	80	1	48	-	-	-	2	-
Seloi Craic	550	392	3	44	101	2	-	7	1
Seloi Malere	740	700	6	16	2	3	2	10	1
Suco Liurai	688	339	1	43	2	6	1	294	2
Laulara	1,066	784	87	103	23	36	9	21	3
Cotolau	183	178	1	2	1	1	-	-	-
Fatisi	210	94	7	56	13	22	6	11	1
Madabeno	241	210	2	13	8	-	1	5	2
Talitu	336	299	3	14	-	13	2	5	-
Tohumeta	96	3	74	18	1	-	-	-	-

Continua...

Continuação 3.2.2.

Posto Administrativos/ Sucos	Uma Kain Privado	Fontes Energia ba Naroman (Lighting)							
		Elec-tricida de	Bio-gas	Mina Rai	Lilin/Lam-piaun	Ai Ma-ran	Ka-mi'i	Solar Panel	Seluk
(1)	(2)	(3)	(4)	(5)	(6)	(7)	(8)	(9)	(10)
Lequidoe	1,030	603	9	55	67	11	21	261	3
Acubilitoho	131	46	-	-	-	1	-	84	-
Bereleu	205	162	4	25	3	1	6	4	-
Betulau	99	1	-	14	1	1	-	79	3
Fahisoi	169	132	2	3	13	-	4	15	-
Faturilau	99	2	1	5	42	6	8	35	-
Manucassa	88	56	-	2	-	1	1	28	-
Namolesso	239	204	2	6	8	1	2	16	-
Remexio	1,656	816	9	68	20	5	18	720	-
Acumau	391	336	3	21	2	1	12	16	-
Fadabloco	286	148	-	14	1	-	2	121	-
Fahisoi	193	107	-	11	9	-	2	64	-
Faturasá	165	21	2	7	1	2	-	132	-
Hautoho	133	124	-	-	2	-	-	7	-
Maumeta	89	73	1	4	-	1	2	8	-
Suco Liurai	53	2	-	1	3	-	-	47	-
Tulataqueo	346	5	3	10	2	1	-	325	-

Fonte: Direcção Geral de Estatística
- Censo População no Uma Kain 2015

3.2.3. Fontes Energia Hodi Tein (Cooking) ba Uma Kain Privados em Município de Aileu

Posto Administrativos/ Sucos	Uma Kain Privado	Fontes Energia ba Tein (Cooking)						
		Elec- tricida de	Cook- ing gas	Bio Gas	Mina- rai	Anar (Batu- bara)	Ai Maran	Seluk
(1)	(2)	(3)	(4)	(5)	(6)	(7)	(8)	(9)
AILEU	7,598	204	57	57	105	31	7,127	17
Aileu Vila	3,846	91	32	21	60	4	3,630	8
Aissirimou	326	12	6	4	6	0	297	1
Bandudato	204	1	2	2	4	0	195	0
Fahiria	301	7	1	2	2	1	288	0
Fatubossa	357	5	0	3	3	0	346	0
Hoholau	218	0	0	0	2	0	215	1
Lahae	119	6	0	0	0	0	113	0
Lauisi	212	6	2	0	0	0	204	0
Saboria	131	1	1	0	2	1	126	0
Seloi Craic	550	15	1	0	10	0	523	1
Seloi Malere	740	24	17	6	24	2	666	1
Suco Liurai	688	14	2	4	7	0	657	4
Laulara	1,066	66	3	13	24	15	944	1
Cotolau	183	3	1	3	1	2	173	0
Fatise	210	25	1	8	17	3	156	0
Madabeno	241	10	0	2	0	4	224	1
Talitu	336	27	1	0	5	6	297	0
Tohumeta	96	1	0	0	1	0	94	0

Continua...

Continuação 3.2.3.

Posto Administrativos/ Sucos	Uma Kain Privado	Fontes Energia ba Tein (Cooking)						
		Elec- tricida de	Cook- ing gas	Bio Gas	Mina- rai	Anar (Batu- bara)	Ai Maran	Seluk
(1)	(2)	(3)	(4)	(5)	(6)	(7)	(8)	(9)
Lequidoe	1,030	24	16	14	9	6	959	2
Acubilitoho	131	1	6	0	0	1	123	0
Bereleu	205	4	5	6	5	0	184	1
Betulau	99	1	0	1	1	0	96	0
Fahisoi	169	6	1	1	0	3	158	0
Faturilau	99	1	1	3	3	0	91	0
Manucassa	88	3	0	1	0	0	84	0
Namolesso	239	8	3	2	0	2	223	1
Remexio	1,656	23	6	9	12	6	1,594	6
Acumau	391	9	1	3	0	0	378	0
Fadabloco	286	0	0	2	0	0	283	1
Fahisoi	193	3	1	1	1	0	187	0
Faturasasa	165	5	0	1	4	4	149	2
Hautoho	133	1	0	1	0	0	131	0
Maumeta	89	3	1	1	4	1	79	0
Suco Liurai	53	0	0	0	0	0	52	1
Tulataqueo	346	2	3	0	3	1	335	2

Fonte: Direcção Geral de Estatística
- Censo População no Uma Kain 2015

3.3. ÁGUA POTÁVEL

3.3.1. Número Uma Kain Ne'ebe Acesso e Seidauk Acesso á Água Potável tuir, Suco e Aldeia iha Município de Aileu, 2018

Suco	Aldeia	Total População	Total Chefe da Família/ Uma Kain	Uma Kain Asesu ona be'e mos	Uma Kain seidauk Asesu be'e mos	Percentagem Uma Kain Asesu ona be'e mos (%)
Acumau	Aimerahun	1,673	239	239	0	100
	Lerolisa	868	124	124	0	100
	Fatumanaro	602	86	86	0	100
Tulataqueu	Aicurus	651	93	12	81	13
	Roluli	630	90	75	15	83
	Samalete	1,141	163	140	23	86
	Dasilelo	672	96	74	22	77
Liurai	Cotomori	182	26	0	26	0
	Manutane	343	49	0	49	0
	Laraluha	210	30	0	30	0
Faturasa	Bereliso	469	67	56	11	84
	Caitaso	483	69	56	13	81
	Raimerhei	574	82	82	0	100
	Faculaun	630	90	90	0	100
Fadabloco	Lilitei	896	128	105	23	82
	Liquisa	931	133	107	26	80
	Raefatu	434	62	24	38	39
	Rileu	728	104	70	34	67
Maumeta	Tuqueu	490	70	70	0	100
	Aibana	238	34	34	0	100
	Aitoi	203	29	29	0	100
Hautoho	Lebutun	707	101	101	0	100
	Aibutihun	343	49	36	13	73
	Raimerhei	525	75	57	18	76
Fahisoi	Berliurai	709	101	101	0	100
	Mautoba	945	135	135	0	100
	Deruhati	635	91	91	0	100
Total Remexio		16,912	2,416	1,994	422	76%

Continua...

Continuação 3.3.1.

Suco	Aldeia	Total População	Total Chefe da Família/ Uma Kain	Uma Kain Asesu ona be'e mos	Uma Kain seidauk Asesu be'e mos	Percentagem Uma Kain Asesu ona be'e mos (%)
Cotolau	Cotolau	455	65	50	15	77
	Binona	280	41	31	10	76
	Ramerlau	399	57	45	12	79
	Ornai	343	49	40	9	82
	Lebucucu	493	71	61	10	86
Talitu	Talitu	320	44	44	0	100
	casmantuto	266	38	30	8	79
	Quelae	245	35	35	0	100
	Fatukhun	441	63	0	63	0
Madabeno	Lismori	357	55	51	4	93
	Desmanhata	539	77	60	17	78
	Manufoni	322	46	34	12	74
	Remepati	420	60	45	15	75
	Manehalo	406	58	48	10	83
	Belumhato	600	120	60	60	50
Tohumeta	Tohumeta	385	55	40	15	73
	Berlihumeta	392	56	56	0	100
	Acadiru	336	48	20	28	42
Fatisi	Banro	385	42	42	0	100
	Umanlau	231	33	23	10	70
	Maubok	381	38	34	4	89
Bocolelo	Donfonamo	372	53	23	30	43
	Ermequi	210	42	18	24	43
Total Laulara		8,578	1,246	890	356	71%

Continua...

Continuação 3.3.1.

Suco	Aldeia	Total População	Total Chefe da Família/ Uma Kain	Uma Kain Asesu ona be'e mos	Uma Kain seidauk Asesu be'e mos	Porcentagem Uma Kain Asesu ona be'e mos (%)
Namoleso	Lacabou	413	59	36	23	61
	Serema	595	85	58	27	68
	Maucurnamo	392	56	41	15	73
	Aitoi	602	86	55	31	64
Acubilitoho	Hautoho	497	71	49	22	69
	Acumata	563	81	68	13	84
	Biloco	672	96	96	0	100
Betulau	Naumata	315	45	45	0	100
	Sarabere	343	49	49	0	100
	Lebutun	413	59	59	0	100
Faturilau	Lebumeran	539	77	66	11	86
	Cairema	511	73	53	20	73
Bereleu	Bereleu	462	66	66	0	100
	Tataresi	378	54	33	21	61
	Lebumetan	623	89	67	22	75
	Libutu	253	36	25	11	69
	Riamori	152	24	16	8	67
Fahisoi	Tatilisame	763	109	91	18	83
	Locotoi	553	79	63	16	80
	Dailorluta	504	72	60	12	83
Manucasa	Fatumerin	507	72	57	15	79
	Manutai	427	74	51	23	69
Total Liquidoe		10,477	1,512	1,204	308	80%

Continua...

Continuação 3.3.1.

Suco	Aldeia	Total População	Total Chefe da Família/ Uma Kain	Uma Kain Asesu ona be'e mos	Uma Kain seidauk Asesu ona be'e mos	Percentagem Uma Kain Asesu ona be'e mos (%)
Aisirimou	Hudilaran	1,044	174	x	x	x
	Aiturilaran	1,002	167	x	x	x
	Bercati	480	80	x	x	x
	Ercoatum	240	40	x	x	x
	Besilau	312	52	x	x	x
Bandudato	Raelete	318	53	x	x	x
	Dailor	324	54	x	x	x
	Taiblor	348	58	x	x	x
Fahiria	Sidole	402	67	x	x	x
	Fahiria	174	29	x	x	x
	Manulete	336	56	x	x	x
	Daulala	270	45	x	x	x
	Fatubuti	264	44	x	x	x
	Sarin	930	155	x	x	x
Fatubosa	Fatubosa	318	53	x	x	x
	Liclaucana	258	43	x	x	x
	Hoholete	396	66	x	x	x
	Couclau	300	50	x	x	x
	Caicasa	156	26	x	x	x
	Erehetu	228	38	x	x	x
	Uruhua	186	31	x	x	x
Lahae	Lahae	414	69	x	x	x
	Denehuni	522	87	x	x	x
	Eralolo	174	29	x	x	x
	Lacasori	162	27	x	x	x
	Riatelo	168	28	x	x	x

Continua...

Continuação 3.3.1.

Suco	Aldeia	Total População	Total Chefe da Família/ Uma Kain	Uma Kain Asesu ona be'e mos	Uma Kain seidauk Asesu ona be'e mos	Percentagem Uma Kain Asesu ona be'e mos (%)
Lau - usi	Lau-usi	522	87	x	x	x
	Raefusun	342	29	x	x	x
	Erbuti	162	27	x	x	x
	Lequitura	x	x	x	x	x
	Rai-Rema	x	x	x	x	x
Hoholau	Manubatan	288	48	x	x	x
	Mauluria	276	46	x	x	x
	Saharai	324	54	x	x	x
	Aslimhati	330	55	x	x	x
	Hatulai	390	65	x	x	x
Seloj Malere	Malere	744	124	x	x	x
	Cotbauoro	750	125	x	x	x
	Hularema	750	125	x	x	x
	Cabasfatin	942	157	x	x	x
	Maurusa	534	89	x	x	x
	Taratihi	402	67	x	x	x
Seloj Craik	Casamou	558	93	x	x	x
	Lio	384	64	x	x	x
	Colihoho	336	56	x	x	x
	Taliforleu	150	25	x	x	x
	Leubreudo	216	36	x	x	x
	Hlameta	330	55	x	x	x
	Tabulasi	390	65	x	x	x
	Faularan	288	48	x	x	x
	Fatumane	144	24	x	x	x
	Raikoalefa	192	32	x	x	x

Continua...

Continuação 3.3.1.

Suco	Aldeia	Total População	Total Chefe da Família/ Uma Kain	Uma Kain Asesu ona be'e mos	Uma Kain seidauk Asesu be'e mos	Percentagem Uma Kain Asesu ona be'e mos (%)
Saboria	Saboria	372	62	x	x	x
	Lerulete	72	26	x	x	x
	Beremanleu	192	32	x	x	x
Suco Liurai	Bandeirahun	318	53	x	x	x
	Coula-Udo	294	49	x	x	x
	Raemansu	324	54	x	x	x
	Fatu-Ulmau	444	74	x	x	x
	Laclo	402	67	x	x	x
	Rairema	330	55	x	x	x
	Fatu-Bessi	234	39	x	x	x
	Iklau	x	x	x	x	x
	Qirlelo	450	75	x	x	x
Liquitura	Liquitura	138	23	x	x	x
	Rairema	216	36	x	x	x
	Riheu	204	34	x	x	x
	Erluli	150	25	x	x	x
Total Aileu Vila		23,610	3,921	x	x	x

Fonte: Direcção Nacional Água e Sanimento/National Directorate of Water Supply

Nota: X *Dadus Laiha*

**3.3.2. Número Uma Kain Ne'ebe Acesso e Seidauk Acesso á
Água Potável tuir Posto Administrativos iha Município de
Aileu, 2018**

Posto Administrativos	Total População	Total Chefe da Familia/ Uma Kain	Uma Kain Asesu ona be'e mos	Uma Kain seidauk Asesu be'e mos	Percentagem Uma Kain Asesu ona be'e mos (%)
Remexio	16,912	2,416	1,994	422	76
Liquidoe	10,477	1,512	1,204	308	80
Laulara	8,578	1,246	890	356	71
Aileu Vila	23,610	3,921	x	x	x
Município Aileu	59,577	9,095	4,088	1,086	57%

Fonte: Direcção Nacional Água e Sanimento/National Directorate of Water Supplay

Nota: X *Dadus Laiha*



DIRECÇÃO GERAL DE ESTATÍSTICA
TIMOR-LESTE

Direcção Geral de Estatística
Estatística Município de Aileu
Rua: Aisirimou
Aileu, Timor-Leste
www.statistics.gov.tl
dge@mof.gov.tl
Telf. (670) 77601908

www.statistics.gov.tl

