



# LAUTÉM EM NÚMEROS

ESTATÍSTICA MUNICÍPIO DE LAUTÉM

2018



DIRECÇÃO GERAL DE ESTATÍSTICA  
TIMOR-LESTE



Ministerio das Finanças

**Título**  
**Lautém Em Números**  
**2018**

**Editor**

**Marfino Pereira**  
**Silvino Lopes**  
**Helder Henriques Mendes**  
**Francisco Crisanto**

**Chefe Serviço Estatística Município de Lautém**  
**Marfino pereira**

**Director Geral Estatística**  
**Elias dos Santos Ferreira, L.Ec, MM**

**Design e Composição**  
**Silvino Lopes & Helder HM**



[www.statistics.gov.tl](http://www.statistics.gov.tl)

**Direcção Geral de Estatística  
Estatística Município de Lautém  
Rua de Fuluro, Lospalos  
Timor Leste  
Telefone: +(670) 78555523**

# Índice

Prefácio	iv
<b>TERRITÓRIO</b>	
Geografia	2
Estrutura Administrativa	3
Distância	9
<b>DEMOGRAFIA E SOCIEDADE</b>	
População	12
Educação	21
Saúde	31
Polícia Nacional de Timor-Leste	42
Protecção Social	45
Administração Pública	50
Participação Política	51
Terras Propriedade e Cadatrais	56
Registo Civil e Notariado	63
<b>ECONOMIA</b>	
Agricultura	66
Pecuária	68
Floresta	70
Pescas	69
Irrigação	73
Águas Potável e Saneamento	77
Energia	81
Transportes e Terestre	87
IADE CDE	89
Correios	91
Telecomunicação	93
Hotelaria	98

## Prefácio

A Direcção Geral de Estatística (DGE) tem o prazer de apresentar pelo 6º edição consecutivo a publicação “Lautém em Números”, este ano com informação estatística anual Janeiro até Dezembro de 2018.

A estrutura desta edição é igual à do ano passado, estando a informação dividida em três capítulos: território, demografia e sociedade, e economia. A presente edição contém, no entanto, mais informação estatística, o que reflecte o desenvolvimento gradual da actividade estatística no nosso país, quer em termos de novos inquéritos realizados, quer no que respeita ao melhor aproveitamento dos dados Administrativos na posse da administração pública.

O Censo 2010 e Censo 2015 fornecerá uma série de indicadores demográficos, sociais e também económicos do maior importância para o conhecimento da realidade nacional. Os dados resultantes do Censo ajudarão as autoridades nacionais a melhor avaliar o impacto das políticas de desenvolvimento nacional em curso, a identificar novas necessidades e a planear intervenções futuras. Reforçamos os laços e a coordenação estatística com outros linhas Ministérios, que conosco colaboram regularmente, permitindo a realização desta publicação.

Esperamos que os dados agora apresentados se revelem úteis aos nossos utilizadores. Continuaremos empenhados em melhorar a informação estatística que produzimos e divulgamos. Todos os comentários e sugestões serão para nós bem-vindos.

Agradecemos a todos os que conosco colaboram, entidades públicas, privadas e famílias, respondendo aos nossos pedidos de informação. Só com a colaboração de todos, respondendo prontamente e com veracidade à DGE, nos é possível produzir estatísticas oficiais de qualidade, relevantes e oportunas, necessárias ao conhecimento e progresso do nosso país.

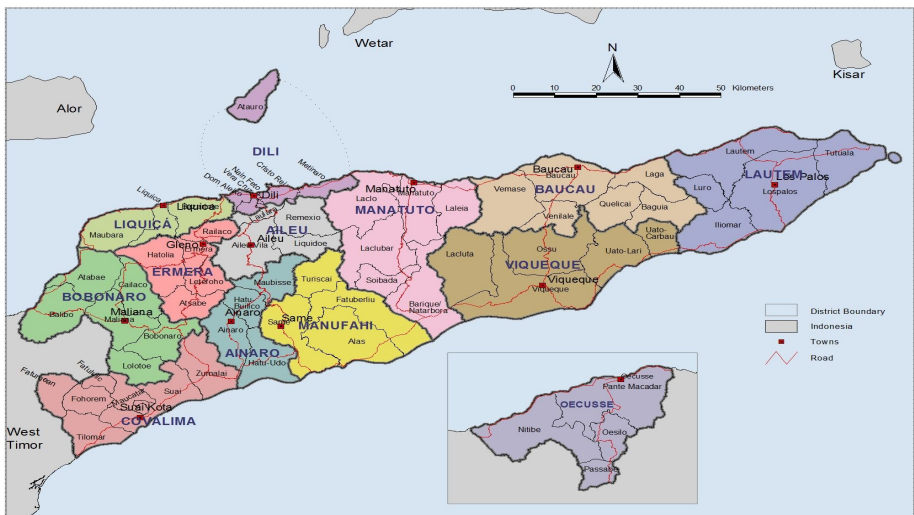
Lautém, Outubro de 2019



**Marfino Pereira**

Chefe Serviços Estatística Município de Lautém

# TERRITÓRIO



Fonte: Direcção Geral de Estatística  
 “Direcção Nacional do Cartografia”

## 1.1. GÉOGRAFIA

### 1.1.1. Geograficamente Município de Lautém

Astronomico Município de Lautém:

8.30° - 8.45° LS

126.45° - 127.15° BT

#### Astronomico Município de Lautém e Fronteira entre:

Parte Norte : Estreito do Wetar

Parte Sul : Mar de Timor

Parte Leste : Mar de Timor e Arafura Estreito

Parte Oeste : Município de Baucau e Município de Viqueque

	Unidade	Factos
Projecção População (2018)	Nº	66,845
Densidade Populacional (2018)	Hab / Km <sup>2</sup>	36.9
Total Uma Kain Censo (2015)	Nº	12,050
Household Size Censo (2015)	Nº	5.41
Área	Km <sup>2</sup>	1,813.11
Perímetro	km	X
Perímetro da Linha Costa	km	X
Comprimento Máximo:Norte-Sul	km	X
Comprimento Máximo:Este-Oeste	km	X
Altitude Máxima	m	X
Ribeira Mais Longa	km	X

*Fonte : Serviço Estatística Município de Lautém*

*NOTAS: (X) Dadus Seidauk iha*

## 1.2. ESTRUTURA ADMINISTRATIVA

### 1.2.1. Estrutura Administrativa Município de Lautém

Diploma Ministerial No:199/GM/MAEOT/IX/09 de 15 de Setembro de 2009 e Diploma Ministerial No: 16/2017 de 31 de Março Kriação Sucos Foun.

Posto Administrativas	Sucos	Aldeias
Lospalos	11	52
Lautém	9	46
Iliomar	6	25
Luro	6	21
Tutuala	2	7
<b>Total</b>	<b>34</b>	<b>151</b>

Fonte: *Ministério da Administração Estatal e Ordenamento do Território*

### 1.2.2. Area administrativa por Posto Administrativas em Município de Lautém

Posto Administrativas	Square Km <sup>2</sup>	Porcentagem
Lospalos	623.93	34.41
Lautém	448.38	24.73
Iliomar	302.17	16.67
Luro	128.28	7.08
Tutuala	310.36	17.12
<b>Total</b>	<b>1,813.11</b>	<b>100.00</b>

Fonte: *Ministério da Administração Estatal e Ordenamento do Território*



### 1.2.3. Município de Lautém dividido por Posto Administrativos, Sucos e Aldeias

Posto Administrativo	Sucos	Aldeias
<b>LOSPALOS</b>	1. Fuiloro	1. Assalainu 2. Thchauluturu 3. Títulari 4. Nacroman 5. 30 de Agosto 6. Lospala 7. Central 8. Bemoria 9. Ira-ara 10. Lereloho 11. Kuluhu
	2. Bauro	1. Bauro 2. Somotcho 3. Sepelata 4. Iralafai 5. Luarai
	3. Rasa	1. Maulo'ó 2. Raca 3. Tchailoru
	4. Home	1. Tchenuloru 2. Reisoru 3. Larinatcha 4. Lilapuhu
	5. Souro	1. Nanakuru 2. Nairete 3. Foema'a 4. Sorulua 5. Tchaivatcha 6. Louru 7. Omukanu

*Continua...*

<b>Posto Administrativo</b>	<b>Sucos</b>	<b>Aldeias</b>
<b>LOSPALOS</b>	6. Cacavei	1. Laiara 2. Solepara 3. Tcharanu 4. Pai-hira
	7. Leuro	1. Soru-moco 2. Leuru 3. Luturula 4. Tcharanu
	8. Lore I	1. Tchai 2. Titilari 3. Maluro 4. Otcho-tchau 5. Horolata 6. Vailana
	9. Lore II	1. Nuhalata 2. Iilapa 3. Haitupuka
	10. Muapitine	1. Malahara 2. Pehefitu 3. Vailoru 4. Muapitine 5. Lopuloho
	<b>LAUTÉM</b>	1. Com
2. Euquisi		1. Barliu 2. Borbatu 3. Vaniria

*Continua...*

<b>Posto Administrativo</b>	<b>Sucos</b>	<b>Aldeias</b>
<b>LAUTÉM</b>	3. Ililai	1. Samalari 2. Titalari
	4. Baduro	1. Malailada 2. Lakulomanu 3. Ira-Pala 4. Luadau 5. Tamaru
	5. Parlamento	1. Moro 2. Laiara 3. Iparira 4. Ira-ara 5. Soiquili
	6. Maina I	1. Soleresi 2. Dauluturu 3. Pajahara 4. Narunteinu 5. Mauvedora
	7. Maina II	1. Codo 2. Qeduloru 3. Oirata 4. Lereadu 5. Lereira
	8. Daudere	1. Saqueli 2. Anarua 3. Aelafa 4. Samaira 5. Nasuloi 6. Unambere 7. Vasatoi 8. Macalodo

*Continua...*

<b>Posto Administrativo</b>	<b>Sucos</b>	<b>Aldeias</b>
<b>LAUTÉM</b>	9. Serelau	1. Ra'anu 2. Adavari 3. poru-Vari
	10. Pairara	1. Levonu 2. Iratchau 3. Kaporu 4. Punu
<b>ILIOMAR</b>	1. Iliomar I	1. Iliomar 2. Vatamar 3. Osohira 4. Ara-Ara 5. Caentau
	2. IlomaraII	1. Acara 2. Lihina 3. Madarira 4. Bokila 5. Kaidabu
	3. Fuat	1. Vata Omar 2. Rumutau 3. Akadirilo
	4. Aelebere	1. Leilor 2. Lalumatu 3. Marafal 4. Heitali
	5. Tirilolo	1. Tirilolo 2. Tatalalarin 3. Etevata
	6. Caenliu	1. Caedavalarin 2. Larimi 3. Liu Falur 4. Maluhira 5. Titiraver

*Continua...*

<b>Posto Administrativo</b>	<b>Sucos</b>	<b>Aldeias</b>
<b>LURO</b>	1. Luro	1. Amahira 2. Alahira 3. Abere 4. Vatarinu 5. Hailarinu
	2. Wairoque	1. Afanami 2. Iutu 3. Liarafa 4. Luturu 5. Soba
	3. Afabubu	1. Dalari 2. Zefaliu
	4. Cotamuto	1. Buanomar 2. Etanise 3. Ouroma
	5. Lakawa	1. Boruqae 2. Boru-Vali 3. Oneraba
	6. Baricafa	1. Afaia 2. Sarelari 3. Usufasu
<b>TUTUALA</b>	1. Tutuala	1. Hihoru 2. Pitileti 3. Veru 4. Tchailoru
	2. Mehara	1. Poros 2. Loikere 3. Porlamanu

**Fonte:** *Ministério da Administração Estatal e Ordenamento do Território*

## 1.3. DISTÂNCIA

### 1.3.1. Distância entre a cidade Posto Administrativas

<b>Lospalos</b>				
46.5	<b>Iliomar</b>			
57	103.5	<b>Luro</b>		
28	74.5	29	<b>Lautém</b>	
45	91.5	102	73	<b>Tutuala</b>

*Fonte: Serviço Estatística Município de Lautém*

### 1.3.2. Distância entre a Cidade Municipío s

Covalima																							
85	Ainaro																						
89	59	Manufahi																					
204	171	143	Viqueque																				
340	327	279	136	Lautém																			
271	268	210	67	62	Baucau																		
265	182	185	131	133	64	Manatuto																	
202	116	119	199	199	130	66	Dili																
152	79	72	246	246	177	133	47	Aileu															
212	150	183	235	235	166	102	36	81	Liquiça														
152	172	115	267	267	195	128	62	43	72	Ermera													
64	85	89	337	337	268	204	138	119	148	86	Bobonaro												
203	326	329	409	409	340	276	210	255	174	246	139	Oecusse											

Fonte: Direcção Geral de Estatística

Nota: Distância Husi Municipío hotu-hotu ba Oecusse via Wini, Indonesia

## DEMOGRAFIA E SOCIEDADE



*Photo: Helder HM*



## 2.1. POPULAÇÃO

### 2.1.1. Projecção População por idade (0 - 80+) e sexo Município de Lautém, 2018

Idade	Total	Sexo	
		Mane	Feto
<b>LAUTÉM</b>	<b>66,845</b>	<b>32,838</b>	<b>34,003</b>
0	1,551	807	744
1	1,580	827	754
2	1,631	860	771
3	1,797	914	884
4	1,835	934	901
5	1,862	953	909
6	1,871	970	901
7	1,874	981	893
8	1,881	994	887
9	1,895	1,006	889
10	1,917	1,017	900
11	1,949	1,031	918
12	1,986	1,043	943
13	2,023	1,050	973
14	2,043	1,053	989
15	2,016	1,032	984
16	1,929	986	944
17	1,805	926	880
18	1,692	871	821
19	1,590	820	770
20	1,455	752	703
21	1,286	660	627
22	1,104	560	544
23	915	456	459
24	746	363	383
25	621	292	329
26	568	258	310
27	551	240	311

*Continua...*

*Continuação 2.1.1.*

Idade	Total	Sexo	
		Mane	Feto
28	553	234	318
29	537	217	319
30	533	209	324
31	520	196	323
32	509	184	325
33	499	180	319
34	494	176	318
35	500	183	317
36	501	187	314
37	511	197	314
38	509	197	312
39	507	200	307
40	520	211	309
41	546	231	315
42	584	259	325
43	620	287	333
44	649	309	340
45	667	324	343
46	663	329	334
47	647	328	319
48	624	320	304
49	595	310	285
50	570	297	273
51	542	281	261
52	512	265	247
53	479	244	235
54	444	222	222
55	419	205	213
56	404	197	207

*Continua...*

*Continuação 2.1.1.*

Idade	Total	Sexo	
		Mane	Feto
57	402	191	211
58	399	187	212
59	394	181	213
60	388	175	213
61	372	168	204
62	358	159	199
63	340	151	189
64	325	144	181
65	310	136	174
66	288	128	160
67	266	116	150
68	244	110	135
69	223	99	124
70	210	93	116
71	210	94	116
72	211	94	117
73	218	98	120
74	224	101	123
75	220	98	122
76	210	93	117
77	191	86	105
78	174	78	96
79	153	69	85
80+	881	354	526

**Fonte:** Direcção Geral de Estatística  
*- Monografia Projecção População 2018 de Censo População no Uma Kain 2015*

**Observação:** *Tanba efeito husi Rounding/pembulatan causa mos ba nia total, talvez diferente oituan*

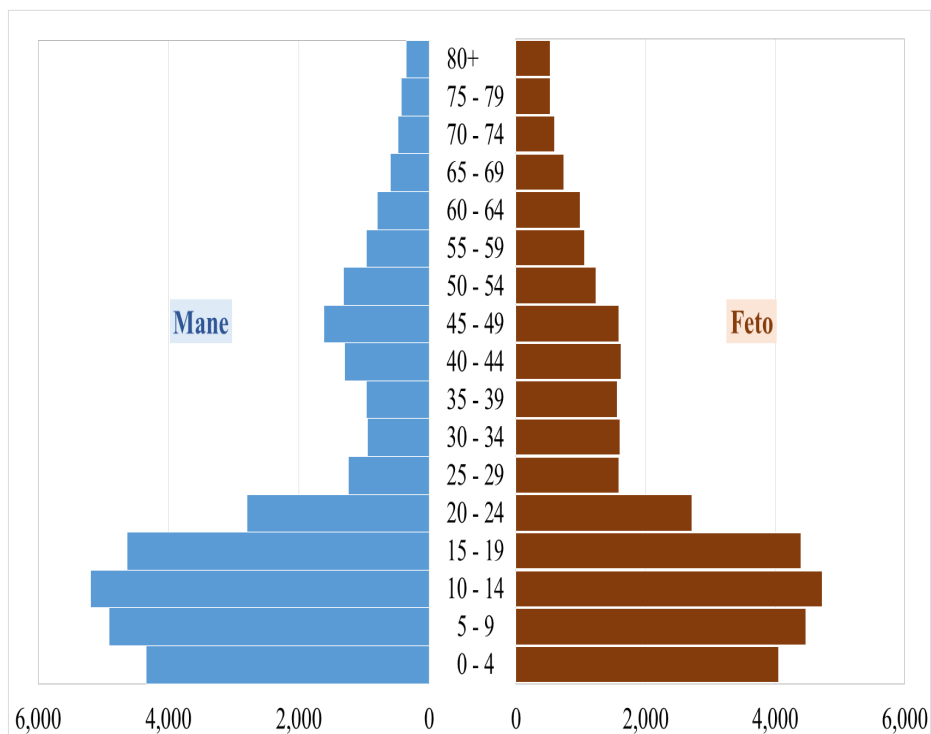
## 2.1.2. Projecção População por grupos etários e sexo Município de Lautém, 2018

Grupo de Idade	Projecção População 2018		
	Mane	Feto	Total
0-4	4,341	4,053	8,395
5-9	4,905	4,477	9,382
10-14	5,193	4,724	9,918
15-19	4,634	4,398	9,033
20-24	2,790	2,716	5,506
25-29	1,241	1,589	2,830
30-34	946	1,608	2,554
35-39	965	1,563	2,528
40-44	1,298	1,622	2,920
45-49	1,610	1,586	3,197
50-54	1,310	1,237	2,547
55-59	961	1,056	2,018
60-64	796	986	1,783
65-69	590	742	1,333
70-74	479	593	1,073
75-79	423	525	949
80+	354	526	881
<b>Total</b>	<b>32,838</b>	<b>34,003</b>	<b>66,845</b>

**Fonte:** Direcção Geral de Estatística  
 - *Monografia Projecção População 2018 de Censo População no Uma Kain 2015*

**Observação:** *Tamba efeito husi Rounding/pembulatan causa mos ba nia total, talves diferente oituan*

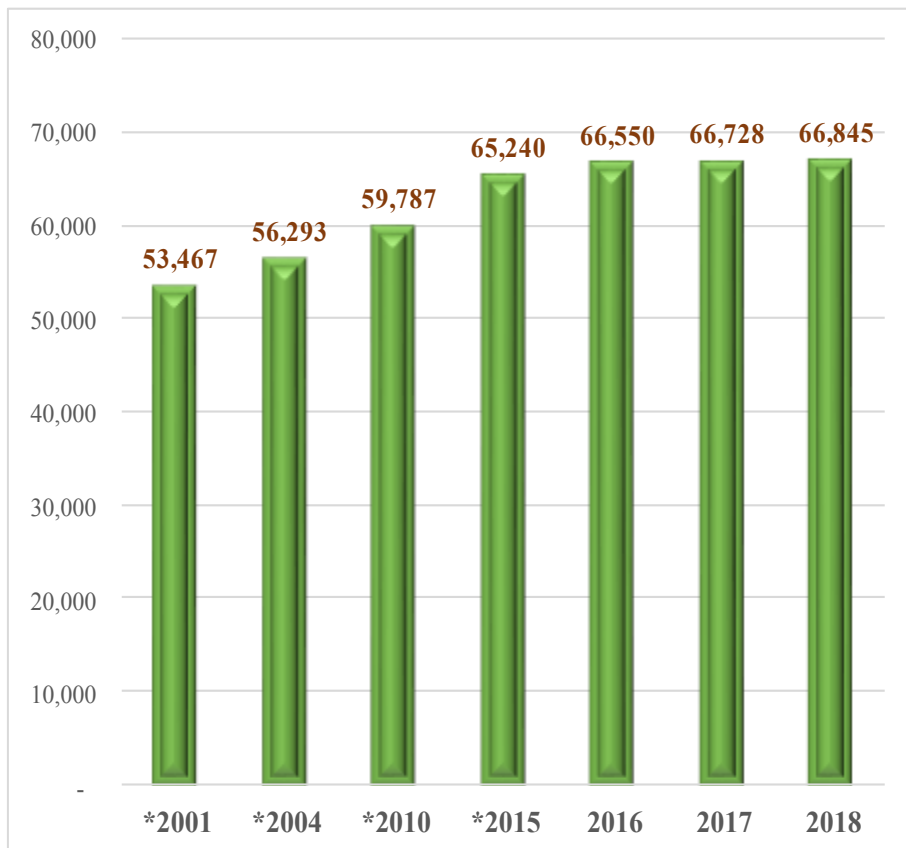
### 2.1.3. Pirâmida Projeção População Município de Lautém, tuir Grupo de Idade e Sexo, 2018



**Fonte:** Direcção Geral de Estatística

- *Monografia Projecção População 2018 de Censo População no Uma Kain 2015*

## 2.1.4. Gráfico: População Município de Lautém de Acordo com a Times Referência Vários



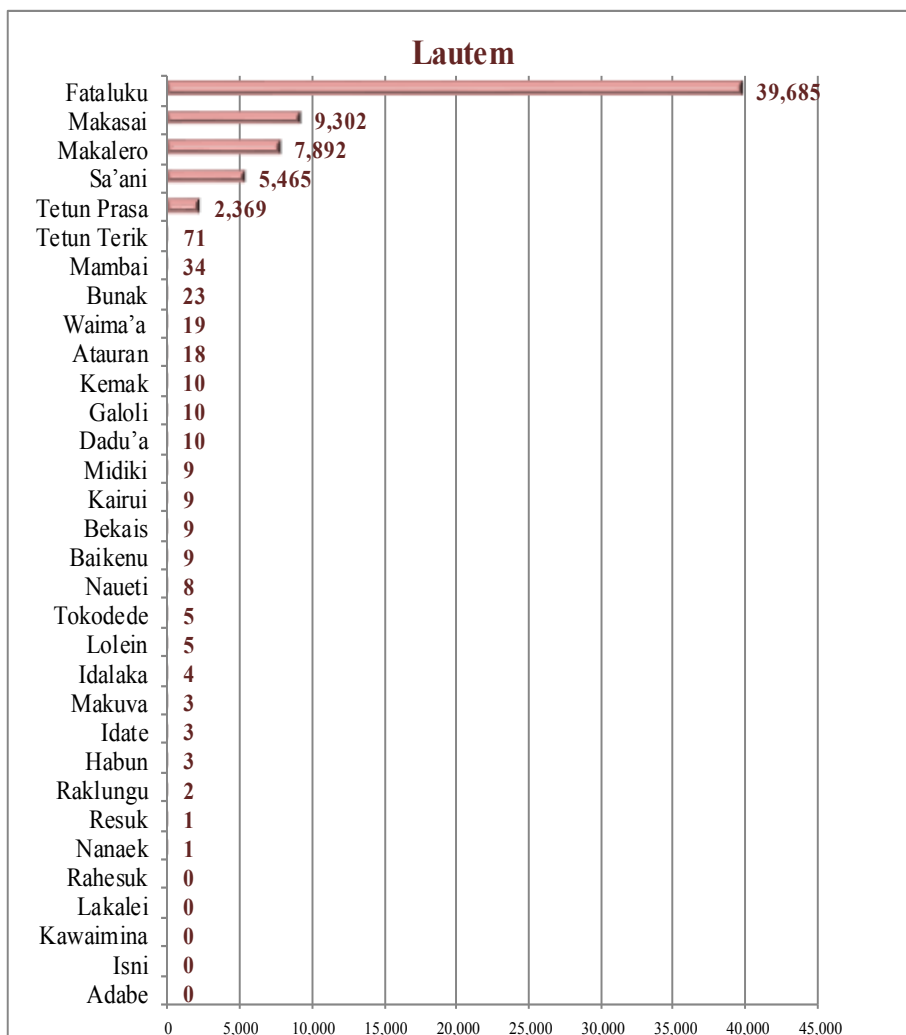
**Fontes:** Direcção Geral de Estatística

- \*2001 (*Survey Suco Timor-Leste 2001*)

- \*2004, \*2010 e \*2015 (*Censo População no Uma Kain 2004, 2010 e 2015*)

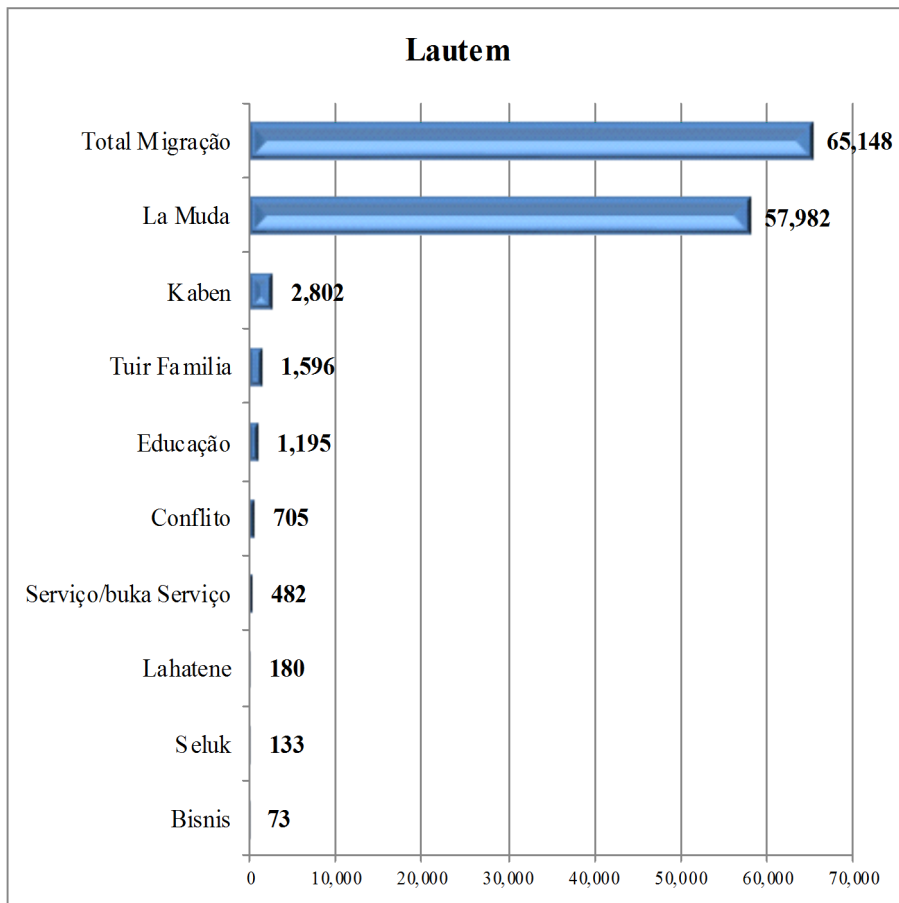
- 2016, 2017 e 2018 (*Monografia projecção População 2016, 2017 e 2018*)

### 2.1.5. Gráfico: População Município de Lautém, por Língua Materna



Fonte: Direcção Geral de Estatística  
- Censo População no Uma Kain 2015

## 2.1.6. Gráfico: Razão População Município de Lautém, Fazem Migração



**Fonte:** *Direcção Geral de Estatística*  
*- Censo População no Uma Kain 2015*



## 2.1.7. Outros Indicadores Demograficos

Descrição	2016	2017	2018
Taxa de crescimento da população	0.4	0.3	0.2
Media da idade	17	17	17.7
Esperança de vida a nacença	x	x	
Relação de masculinidade	x	97	96.6
Taxa bruta de natalidade	25.8	24.8	23.8
Taxa bruta de mortalidade	7.8	7.8	7.7
Total dependencia ratio	98.0	105	101.7
Indice de envelhecimento	19.6	19	21.7
Indice de dependencia das cianças	86.2	87	83.6

**Fonte:** Direcção Geral de Estatística,  
- *Monografia Projecção População 2016, 2017 e 2018 de Censo População no Uma Kain 2015*

## 2.2. EDUCAÇÃO

### 2.2.1. Ensino Pre-Escolar

#### 2.2.1.1. Número Alunos Escola Público + Privado, em Município de Lautém, 2017 e 2018

Ano	Alunos								
	Público			Privado			Total		
	Mane	Feto	Total	Mane	Feto	Total	Mane	Feto	Total
2018	698	673	1,371	120	136	256	818	809	1,627
2017	708	700	1,408	97	106	203	805	806	1,611

Fonte: <http://www.moe.gov.tl/>

#### 2.2.1.2. Número Professores Escola Público + Privado, em Município de Lautém, 2017 e 2018

Ano	Professores								
	Público			Privado			Total		
	Mane	Feto	Total	Mane	Feto	Total	Mane	Feto	Total
2018	6	32	38	1	5	6	7	37	44
2017	9	36	45	1	5	6	10	41	51

Fonte: <http://www.moe.gov.tl/>

#### 2.2.1.3. Número Escola Público + Privado, em Município de Lautém, 2017 e 2018

Ano	Escolas		
	Público	Privado	Total
2018	20	3	23
2017	21	3	24

Fonte: <http://www.moe.gov.tl/>

#### 2.2.1.4. Número Médio Alunos por Professores Escola Público + Privado, em Município de Lautém, 2017 e 2018

Ano	Número Médio Alunos por Professores Ensino Pre-Escolar		
	Público	Privado	Total
2018	36	43	37
2017	31	34	32

Fonte: <http://www.moe.gov.tl/>

#### 2.2.1.5. Gross Enrolment Rate, Escola Público + Privado, em Município de Lautém, 2017 e 2018

Ano	Gross Enrolment Rate (Perçentagem)								
	Público			Privado			Total		
	Mane	Feto	Total	Mane	Feto	Total	Mane	Feto	Total
2018	24.92	24.99	24.95	4.28	5.05	4.66	29.20	30.04	29.61
2017	24.59	25.66	25.11	3.37	3.89	3.62	27.96	29.54	28.73

Fonte: <http://www.moe.gov.tl/>

#### 2.2.1.6. Net Enrolment Rate Escola Público + Privado, em Município de Lautém, 2017 e 2018

Ano	Net Enrolment Rate (Perçentagem)								
	Público			Privado			Total		
	Mane	Feto	Total	Mane	Feto	Total	Mane	Feto	Total
2018	23.27	23.84	23.55	4.00	4.83	4.40	27.27	28.67	27.96
2017	23.17	23.82	23.49	3.20	3.78	3.48	26.37	27.60	26.97

Fonte: <http://www.moe.gov.tl/>

## 2.2.2. Ensino Básico

### 2.2.2.1. Número Alunos Escola Público + Privado, em Município de Lautém, 2017 e 2018

Ano	Alunos								
	Público			Privado			Total		
	Mane	Feto	Total	Mane	Feto	Total	Mane	Feto	Total
2018	9,436	8,875	18,311	700	630	1,330	10,136	9,505	19,641
2017	9,729	9,246	18,975	722	605	1,327	10,451	9,851	20,302

Fonte: <http://www.moe.gov.tl/>

### 2.2.2.2. Número Professores Escola Público + Privado, em Município de Lautém, 2017 e 2018

Ano	Professores								
	Público			Privado			Total		
	Mane	Feto	Total	Mane	Feto	Total	Mane	Feto	Total
2018	499	177	676	27	20	47	526	197	723
2017	507	177	684	25	20	45	532	197	729

Fonte: <http://www.moe.gov.tl/>

### 2.2.2.3. Número Escola Público + Privado, em Município de Lautém, 2017 e 2018

Ano	Escolas		
	Público	Privado	Total
2018	80	5	85
2017	81	5	86

Fonte: <http://www.moe.gov.tl/>

#### 2.2.2.4. Número Médio Alunos por Professores Escola Público + Privado, em Município de Lautém, 2017 e 2018

Ano	Número Médio Alunos por Professores Ensino Básico		
	Público	Privado	Total
2018	27	28	27
2017	28	29	28

Fonte: <http://www.moe.gov.tl/>

#### 2.2.2.5. Gross Enrolment Rate, Escola Público + Privado, em Município de Lautém, 2017 e 2018

Ano	Gross Enrolment Rate (Porcentagem)								
	Público			Privado			Total		
	Mane	Feto	Total	Mane	Feto	Total	Mane	Feto	Total
2018	103.18	107.02	105.01	7.65	7.60	7.63	110.84	114.62	112.64
2017	104.90	109.66	107.17	7.78	7.18	7.49	112.69	116.84	114.66

Fonte: <http://www.moe.gov.tl/>

#### 2.2.2.6. Net Enrolment Rate Escola Público + Privado, em Município de Lautém, 2017 e 2018

Ano	Net Enrolment Rate (Porcentagem)								
	Público			Privado			Total		
	Mane	Feto	Total	Mane	Feto	Total	Mane	Feto	Total
2018	86	91.67	88.70	6.21	6.37	6.29	92.22	98.04	94.99
2017	86.40	92.50	89.31	6.25	6.11	6.18	92.65	98.61	95.49

Fonte: <http://www.moe.gov.tl/>

### 2.2.3. Ensino Secundário Geral

#### 2.2.3.1. Número Alunos Escola Público + Privado, em Município de Lautém, 2017 e 2018

Ano	Alunos								
	Público			Privado			Total		
	Mane	Feto	Total	Mane	Feto	Total	Mane	Feto	Total
2018	1,090	1,589	2,679	9	47	56	1,099	1,636	2,735
2017	1,048	1,551	2,599	10	28	38	1,058	1,579	2,637

Fonte: <http://www.moe.gov.tl/>

#### 2.2.3.2. Número Professores Escola Público + Privado, em Município de Lautém, 2017 e 2018

Ano	Professores								
	Público			Privado			Total		
	Mane	Feto	Total	Mane	Feto	Total	Mane	Feto	Total
2018	x	x	110	x	x	1	x	x	111
2017	x	x	96	x	x	0	x	x	96

Fonte: EMIS Ministério da Educação

#### 2.2.3.3. Número Escola Público + Privado, em Município de Lautém, 2017 e 2018

Ano	Escolas		
	Público	Privado	Total
2018	4	1	5
2017	4	1	5

Fonte: <http://www.moe.gov.tl/>

#### 2.2.3.4. Número Médio Alunos por Professores Escola Público + Privado, em Município de Lautém, 2017 e 2018

Ano	Número Médio Alunos por Professores Ensino Secundário Geral		
	Público	Privado	Total
2018	24	56	25
2017	27.1	0	27.5

Fonte: <http://www.moe.gov.tl/>

#### 2.2.3.5. Gross Enrolment Rate, Escola Público + Privado, em Município de Lautém, 2017 e 2018

Ano	Gross Enrolment Rate (Porcentagem)								
	Público			Privado			Total		
	Mane	Feto	Total	Mane	Feto	Total	Mane	Feto	Total
2018	48.34	61.94	54.98	4.82	4.13	4.49	53.17	66.08	59.47
2017	50.04	61.22	55.47	4.85	3.75	4.31	54.88	64.96	59.79

Fonte: <http://www.moe.gov.tl/>

#### 2.2.3.6. Net Enrolment Rate Escola Público + Privado, em Município de Lautém, 2017 e 2018

Ano	Net Enrolment Rate (Porcentagem)								
	Público			Privado			Total		
	Mane	Feto	Total	Mane	Feto	Total	Mane	Feto	Total
2018	22.08	33.70	27.75	2.72	2.53	2.63	24.80	36.23	30.38
2017	20.40	31.50	25.80	2.14	2.08	2.11	22.54	33.58	27.91

Fonte: <http://www.moe.gov.tl/>

**Obsevação:** Número iha leten inclui Gross/Net Enrolment Rate Ensino Secundario Geral + Ensino Tecnico Vocacional

## 2.2.4. Ensino Secundário Técnico Vocacional

### 2.4.4.1. Número Alunos Escola Público + Privado, em Município de Lautém, 2017 e 2018

Ano	Alunos								
	Público			Privado			Total		
	Mane	Feto	Total	Mane	Feto	Total	Mane	Feto	Total
2018	333	150	483	133	69	202	466	219	685
2017	377	99	476	128	73	201	505	172	677

Fonte: <http://www.moe.gov.tl/>

### 2.2.4.2. Número Professores Escola Público + Privado, em Município de Lautém, 2017 e 2018

Ano	Professores								
	Público			Privado			Total		
	Mane	Feto	Total	Mane	Feto	Total	Mane	Feto	Total
2018	x	x	41	x	x	14	x	x	55
2017	x	x	35	x	x	8	x	x	43

Fonte: EMIS Ministério da Educação

### 2.2.4.3. Número Escola Público + Privado, em Município de Lautém, 2017 e 2018

Ano	Escolas		
	Público	Privado	Total
2018	2	1	3
2017	2	1	3

Fonte: <http://www.moe.gov.tl/>

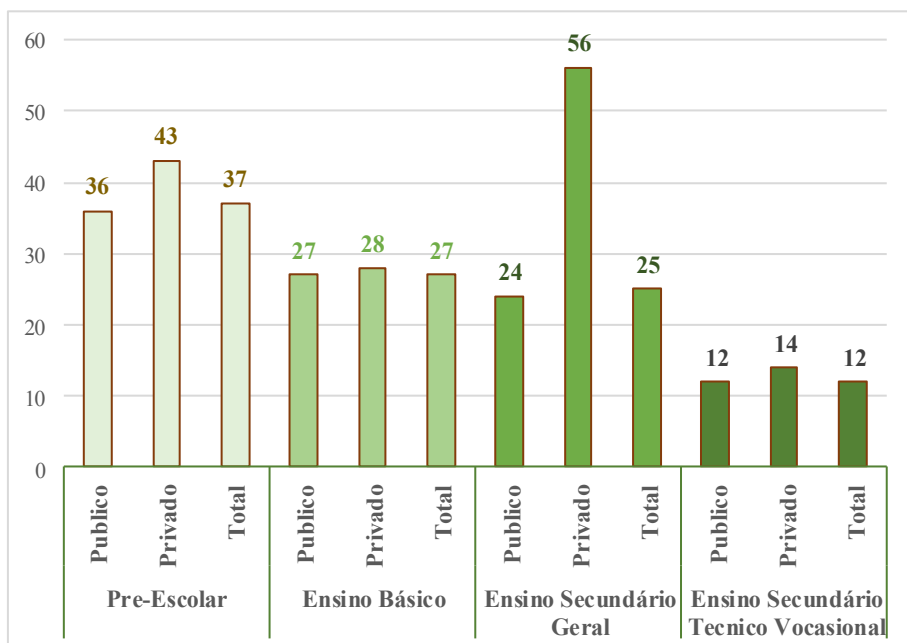


#### 2.4.4.4. Número Médio Alunos por Professores Escola Público + Privado, em Município de Lautém, 2017 e 2018

Ano	Número Médio Alunos por Professores Ensino Secundário Técnico Vocacional		
	Público	Privado	Total
2018	12	14	12
2017	17	0	17

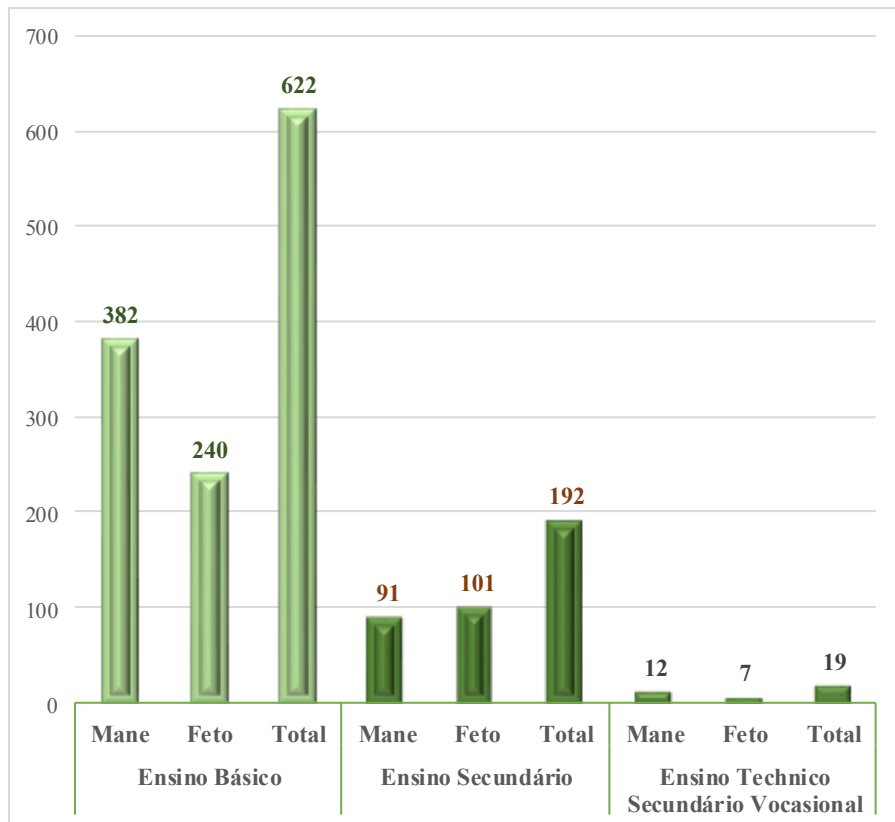
Fonte: - <http://www.moe.gov.tl/>

#### 2.2.5. Grafico: Número Médio Alunos por Professores por Ensino, Escola Público + Privado, em Município de Lautém, 2018



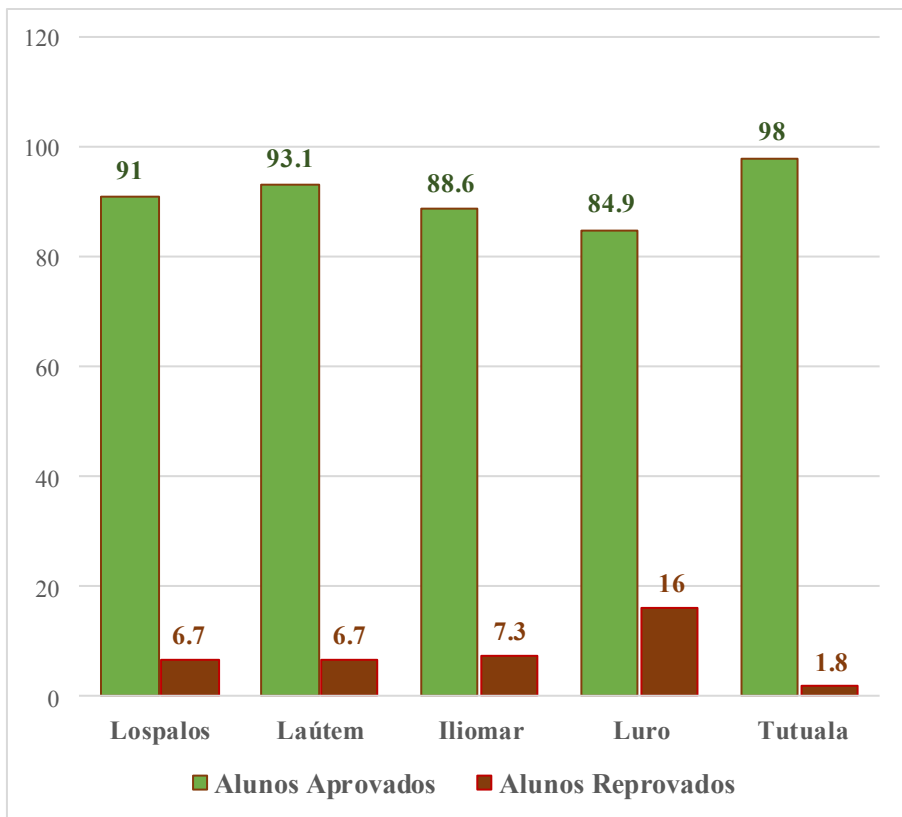
Fonte: <http://www.moe.gov.tl/>

## 2.2.6. Gráfico: Número Alunos Abandona Escolar por Ensino e por Sexo, em Município de Lautém, 2018



Fonte: EMIS Ministério da Educação, 2017

### 2.2.7. Percentagem Alunos Aprovados, Reprovados, e Repetente, Drop out por Posto Administrativos em Município de Lautém, 2018



Fonte: *Ministério da Educação e Direcção Geral de Estatística*

## 2.3. SAÚDE

### 2.3.1. Tipo de Asistencia da Saúde no Apoio Transportes que Faciliade no Centro da Saúde em Município de Lautém, 2018

Posto Administrativos	Facilidades ne'ebé Existe							
	Centro da Saúde	Posto da Saúde	Matérni-dade	LAB	Multi Fun-saun	Clinica Movel	Clinica Privados	SISCa
Iliomar	1	4	1	1	1	2	0	6
Lautém	1	8	1	1	1	4	2	10
Lospalos	1	10	1	1	1	5	0	10
Luro	1	4	1	1	1	3	0	6
Tutuala	1	2	1	1	1	3	0	2
<b>Total</b>	<b>5</b>	<b>28</b>	<b>5</b>	<b>5</b>	<b>5</b>	<b>19</b>	<b>2</b>	<b>34</b>

Fonte: Logistica SDS Município de Lautém, 2017

### 2.3.2. Números serviso Saúde DS Lautém Contratado husi Fundo Global no Pasta Mutin, 2018

Centro Saúde/ Posto Saúde	Enfer-meiro/a	Ass. Ma-laria	En-timolog-ia	HIVS	Asst.TB	Asst. Nutri-saun	Mo-torista Malar-ia	Total
CSCD	0	1	0	1	0	0	0	2
Lospalos	0	1	0	0	0	0	0	1
CS Mehara	0	1	0	0	0	0	0	1
CS Lautém	0	1	0	0	0	0	0	1
CS Luro	0	1	0	0	0	0	0	1
CS Iliomar	0	1	0	0	0	0	0	1
SDS Lautém	0	1	4	1	1	2	1	10
<b>Total</b>	<b>0</b>	<b>6</b>	<b>4</b>	<b>2</b>	<b>1</b>	<b>2</b>	<b>1</b>	<b>16</b>

Fonte: Logistica SDS Município de Lautém, 2016

### 2.3.3. Número Profissionais da Saúde ne'ebe Destaka tuir Centro da Saúde iha Município de Lautém, 2018

Centro da Saúde	Doutor	Nutricista	Analista	Dentista	Oftalmologia	Radio-logia	Farmacista	Parteira	Enfermeiro/a	Total
Lospalos	8	1	1	0	1	0	1	1	0	13
Lautém	9	1	0	0	0	0	0	1	0	11
Iliomar	6	1	0	0	0	0	0	1	0	8
Luro	7	1	0	0	0	0	0	1	0	9
Tutuala	5	1	0	0	0	0	0	1	0	7
<b>SMS Lautém</b>	<b>35</b>	<b>5</b>	<b>1</b>	<b>0</b>	<b>1</b>	<b>0</b>	<b>1</b>	<b>5</b>	<b>0</b>	<b>48</b>

Fonte: Saúde Município de Lautém, 2017

### 2.3.4. Número Inan Isin Rua ne'ebe Halo Tratamento antes Partos iha Fasilidade Saúde, 2018

Tipo Moras	Posto Administrativos					Total
	Lospalos	Lautém	Iliomar	Luro	Tutuala	
Teben Akuta	1,345	566	582	691	324	3,508
Teben ho Raan	114	24	50	19	5	212
ISPA	8,874	3,523	4,880	3519	1813	22,609
Pneumonia	688	542	227	216	145	1,818
Denge	42	0	0	0	0	42
Urethral Discharge	0	0	0	0	0	0
Scabies	1,050	355	145	218	0	1,768
Assidente Trafico	256	291	35	20	37	639
Assidente Seluk	755	383	472	819	134	2,563
Malaria Konfirmado	0	0	0	0	0	0

Fonte: Saúde Município de Lautém, 2017

### 2.3.5. Número Inan Isin Rua ne'ebe halo Tratamento antes par tos iha facilidade Saúde, 2018

Centro da Saúde	2018				
	Projeção Número Inan Isin Rua	Atinjimento			
		K1	%	K4	%
Lospalos	x	x	x	x	x
Lautém	x	x	x	x	x
Iliomar	x	x	x	x	x
Luro	x	x	x	x	x
Tutuala	x	x	x	x	x
<b>Total</b>	<b>2,720</b>	<b>5,812</b>	<b>98</b>	<b>2,806</b>	<b>47</b>

Fonte: Ministério da Saúde, "Relatório Estatística Saúde, 2018"

Note: X Data Não Disponível

### 2.3.6. Números Projeção Inan Post Partum no Número Inan Partum ne'ebe halo Visita depois de Partus (PN2), 2018

Centro da Saúde	2018				
	Projeção Número Partus Moris	Atinjimento			
		PN1	%	PN2	%
Lospalos	x	x	x	x	x
Lautém	x	x	x	x	x
Iliomar	x	x	x	x	x
Luro	x	x	x	x	x
Tutuala	x	x	x	x	x
<b>Total</b>	<b>2,473</b>	<b>1,073</b>	<b>43</b>	<b>1,009</b>	<b>41</b>

Fonte: Ministério da Saúde, "Relatório Estatística Saúde, 2018"

Note: X Data Não Disponível

### 2.3.7. Número Bebe ne'ebe Moris no Bebe ne'ebe Mate, 2018

Centro da Saúde	2018					
	Moris			Mate		
	Feto	Mane	Total	Feto	Mane	Total
Lospalos	310	327	637	5	6	11
Lautém	102	105	207	2	2	4
Iliomar	78	72	150	0	1	1
Luro	58	65	123	1	1	2
Tutuala	25	24	49	1	1	2
<b>Total</b>	<b>573</b>	<b>593</b>	<b>1,166</b>	<b>9</b>	<b>11</b>	<b>20</b>

Fonte: Saúde Município de Lautém, 2017

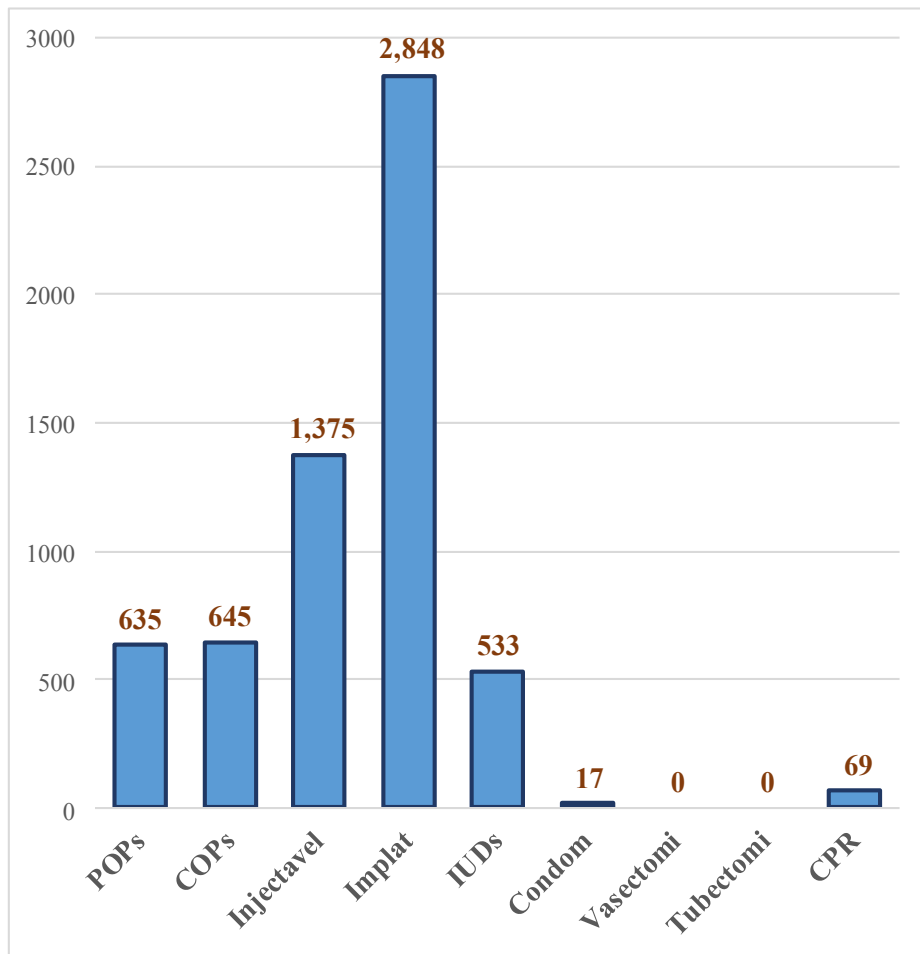
### 2.3.8. Número Inan ne'ebe Hetan Imunizasaun TT, 2018

Centro da Saúde	2018						
	Projeção Número Inan Isin Rua	Atinjimento					
		TT-1	%	TT-2	%	TT-2+	%
Lospalos	x	x	x	x	x	x	x
Lautém	x	x	x	x	x	x	x
Iliomar	x	x	x	x	x	x	x
Luro	x	x	x	x	x	x	x
Tutuala	x	x	x	x	x	x	x
<b>Total</b>	<b>2,720</b>	<b>86</b>	<b>3</b>	<b>101</b>	<b>4</b>	<b>371</b>	<b>14</b>

Fonte: Ministério da Saúde, "Relatório Estatística Saúde, 2018"

Note: X Data Não Disponível

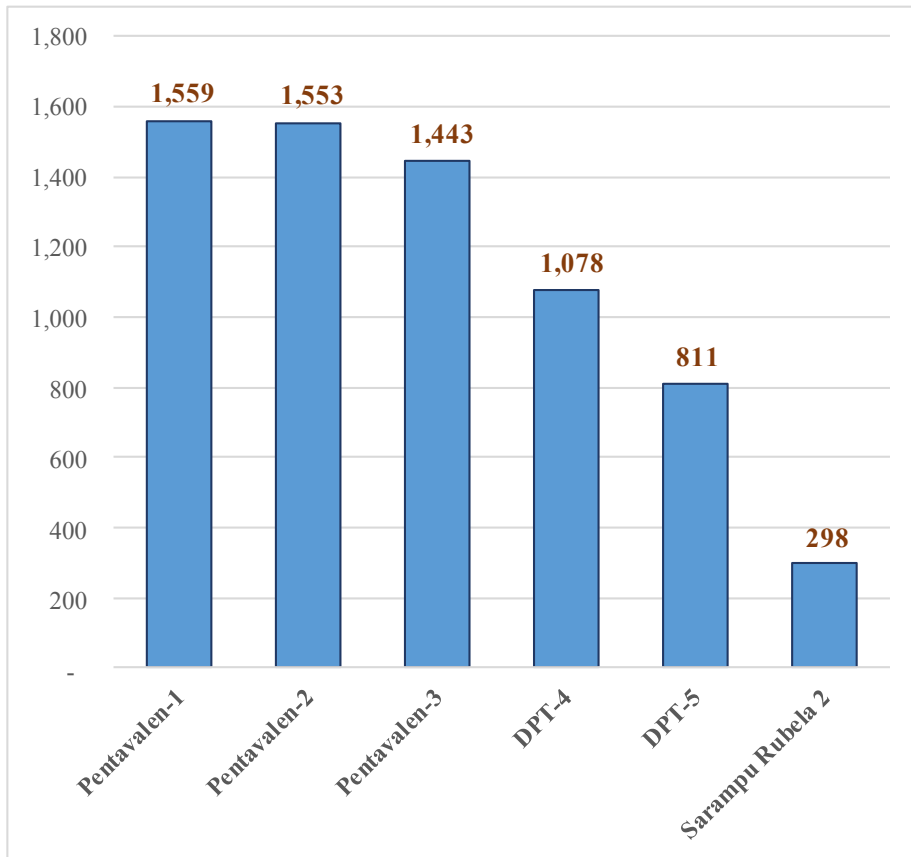
### 2.3.9. Gráfico: Número Absoluto no Taxa Prevalencia Contraseptivo Planejamento Familiar iha Município de Lautém, 2018



Fonte: Ministério da Saúde “Relatorio Estatistica Saúde 2018”

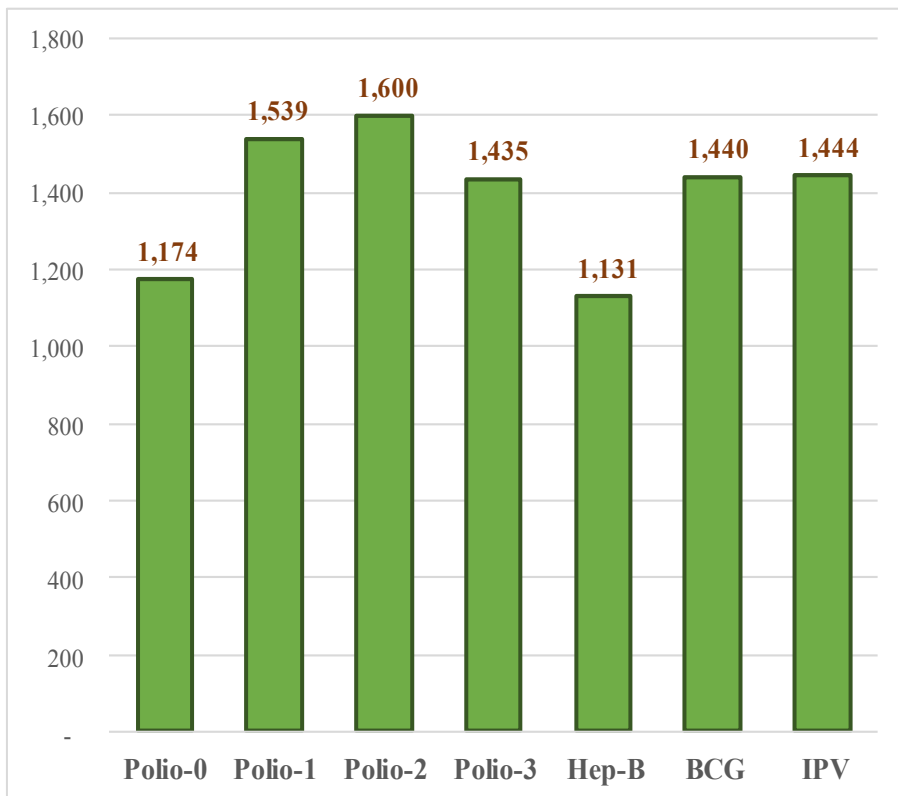


### 2.3.10. Gráfico: Número Cobertura Imunização Pentavalen, Sarampu no DPT iha Município de Lautém, 2018



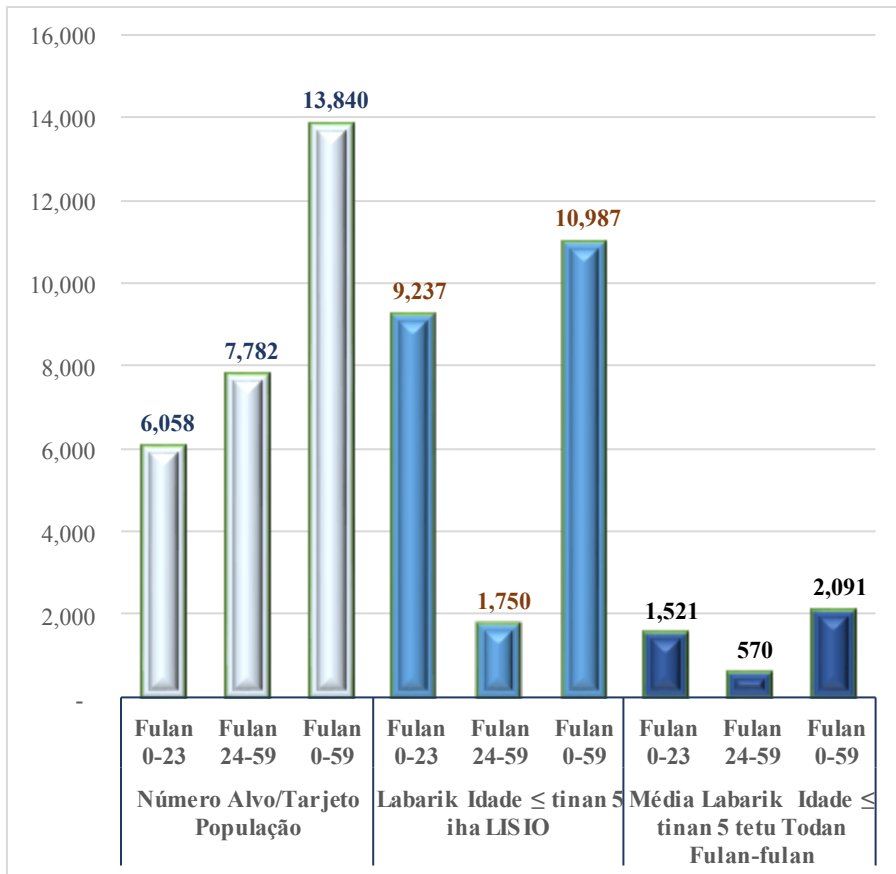
Fonte: Ministério da Saúde “Relatorio Estatistica Saúde 2018”

### 2.3.11. Gráfico: Número Cobertura Imunização POLIO, Hep-B, BCG e IPV iha Município de Lautém, 2018



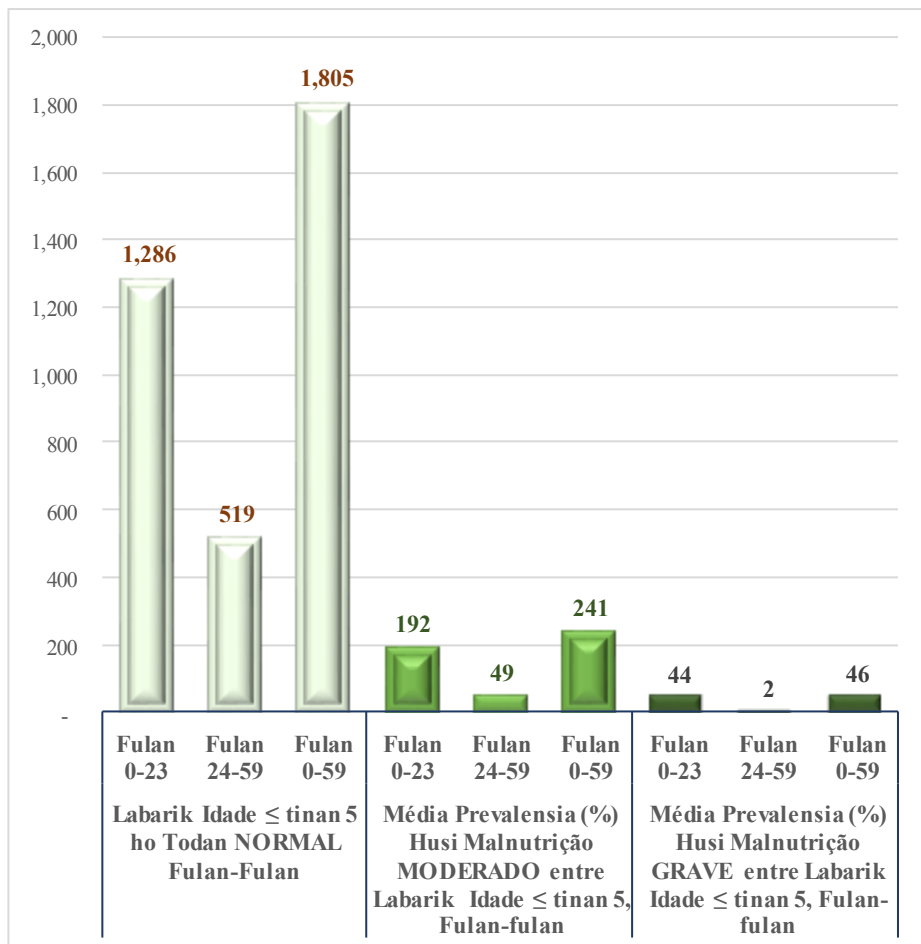
Fonte: Ministério da Saúde “Relatorio Estatistica Saúde 2018”

### 2.3.12. Gráfico: Número Cobertura LISIO no Tetu todan ba Labarik ho Idade ≤ tinan 5 iha Município de Lautém, 2018



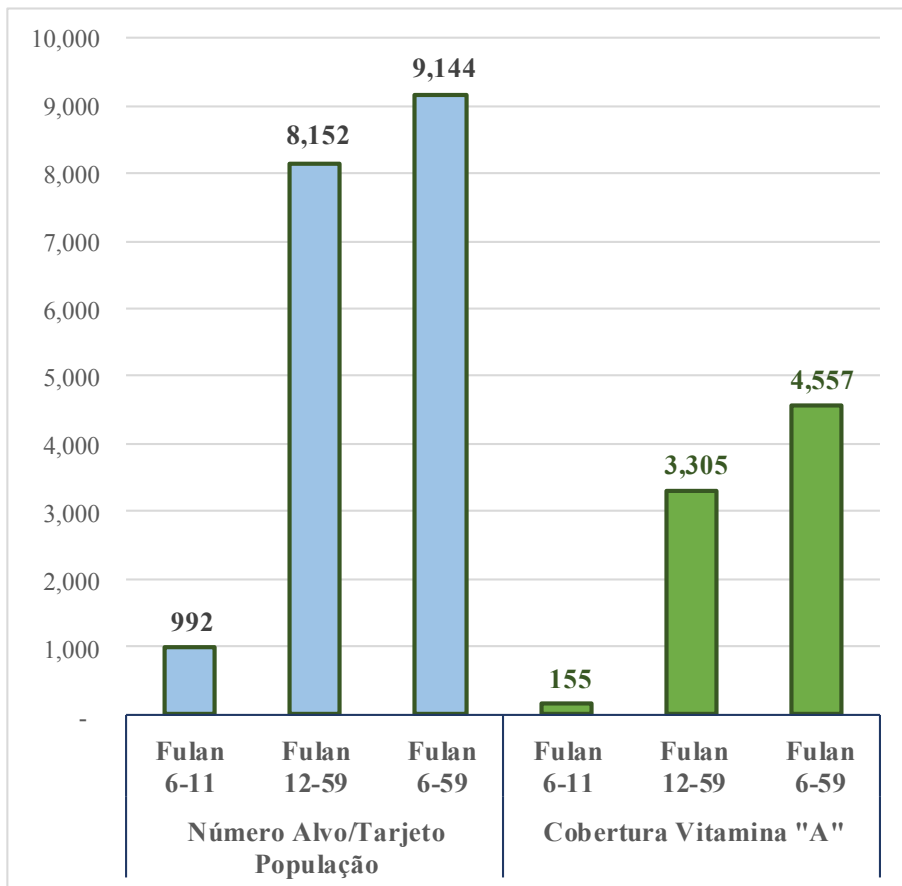
Fonte: Ministério da Saúde “Relatorio Estatistica Saúde 2018”

**2.3.13. Gráfico: Número Cobertura LISIO no Prevalencia Mal Nutrição Labarik ho Idade ≤ tinan 5 iha Município de Lautém, 2018**



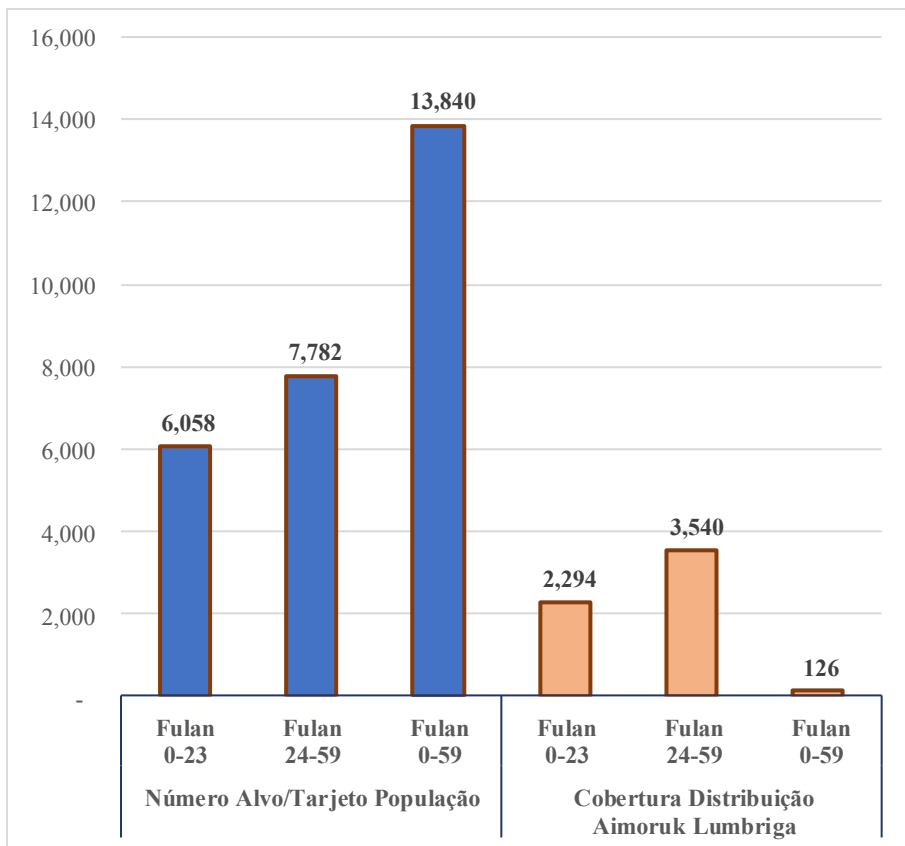
Fonte: Ministério da Saúde “Relatorio Estatistica Saúde 2018”

### 2.3.14. Gráfico: Número Cobertura Vitamina “A” iha Município de Lautém, 2018



Fonte: Ministério da Saúde “Relatorio Estatistica Saúde 2018”

### 2.3.15. Gráfico: Número Distribuição Aimoruk Lumbriga iha Município de Lautém, 2018

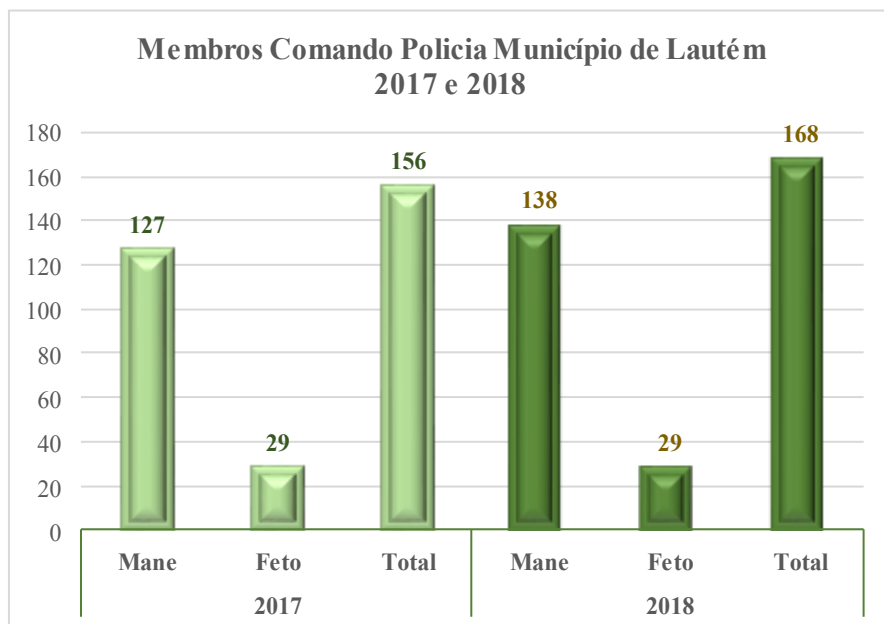


Fonte: Ministério da Saúde “Relatorio Estatistica Saúde 2018”

## 2.4. POLICIA NACIONAL DE TIMOR-LESTE

### 2.4.1. Números Membro Policia Nacional de Timor-Leste iha Município de Lautém, 2017 e 2018

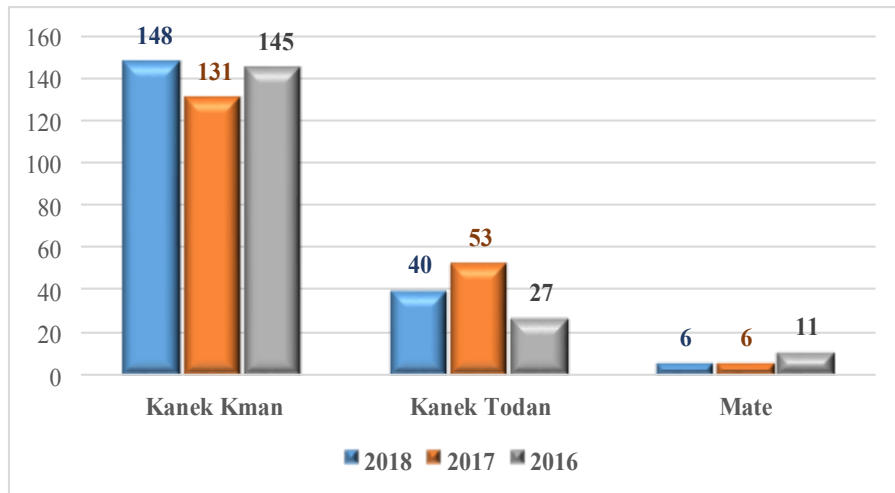
	2017			2018		
	Mane	Feto	Total	Mane	Feto	Total
Polisia	127	29	156	138	30	168
Funionario Sivil	1	0	1	1	0	1
<b>Total</b>	<b>128</b>	<b>29</b>	<b>157</b>	<b>139</b>	<b>30</b>	<b>169</b>



**Fonte:** Comando Policia Município de Lautém e HQ Comando PNTL, Dili

## 2.4.2. Acidente Trafico

### 2.4.2.1. Kondisaun vitima nebe hetan Acidente Trafico iha Município de Lautém, 2016 até 2018



Fonte: HQ PNTL Acidente Trafico (Nacional Dili)

### 2.4.2.2. Número Ema ne'ebe lori Kareta no Motor Hetan Acidente Trafico tuir Grupo de Idade, 2015, 2016, 2017 e 2018

Grupo de Idade	Ema Ne'ebe Lori Viatura hetan Acidente			
	2015	2016	2017	2018
14-29	39	36	60	x
30-53	7	23	15	x
54-62	0	1	0	x
<b>Total</b>	<b>46</b>	<b>60</b>	<b>75</b>	<b>x</b>

Fonte: Comando PNTL Município de Lautém

Note: X Data Não Disponivel



### 2.4.3. Número **SUSPEITO** ba Akontesimento Kriminal tuir Grupo de Idade iha município de Lautém, 2016 até 2018

Grupo de Idade	Número Suspeito		
	2016	2017	2018
0-9	2	2	3
10-19	20	33	29
20-29	35	52	76
30-39	26	20	31
40-49	18	21	27
50-59	6	11	7
60+	2	2	6
<b>Total</b>	<b>109</b>	<b>141</b>	<b>179</b>

Fonte: Serviço investigação Criminal (SIC), Polisia Nacional Timor-Leste

### 2.4.4. Número **VITIMA** ba Akontesimento Kriminal tuir Grupo de Idade iha município de Lautém, 2016 até 2018

Grupo de Idade	Número Vitima		
	2016	2017	2018
0-9	5	4	10
10-19	32	31	26
20-29	85	66	72
30-39	47	45	31
40-49	29	26	31
50-59	12	21	23
60+	12	21	14
<b>Total</b>	<b>230</b>	<b>214</b>	<b>207</b>

Fonte: Serviço investigação Criminal (SIC), Polisia Nacional Timor-Leste

## 2.5. PROTEÇÃO SOCIAL

### 2.5.1. Distribuição População tuir Religião iha Município de Lautém

Religião	Censo 2010			Censo 2015		
	Mane	Feto	Total	Mane	Feto	Total
Catolica	28,406	29,378	57,784	31242	32333	63575
Protestante	800	811	1,611	600	626	1226
Musulmano	102	107	209	114	122	236
Budista	2	1	3	1	3	4
Hindu	0	2	2	4	4	8
Tradicional	37	42	79	11	11	22
Seluk	46	42	88	40	37	77

Fonte: *Direcção Geral de Estatística*  
- *Censo População no Uma Kain 2010 e 2015*

### 2.5.2. Distribuição População tuir Religião e Posto Administrativos iha Município de Lautém

Posto Administrativo	Catolika	Protestante/ Evangelica	Muslimano	seluk
Lospalos	3,523	411	119	15
Lautém	25,277	100	76	10
Iliomar	7,489	32	9	-
Luro	7,166	39	139	2
Tutuala	3,525	-	-	3
<b>Total</b>	<b>46,980</b>	<b>582</b>	<b>343</b>	<b>30</b>

Fonte: *Mai Husi Responsavel Religião por Posto Administrativos ida-idak*, 2017

### 2.5.3. Números Orfanatos Órfãos e tuir Sexo iha Município de Lautém, 2018

No.	Naran	Mane	Feto	Total
1	Kolegio Dom Bosco Fuiloro	138	-	138
2	Orfonatus Lospalos	82	-	82
3	Colegio Sao Miguel Arcanjo Canosiana	-	73	73
4	Colegio Stephani Noft Yoseph 9 ADM )	-	47	47
5	St. Madalena Morano Fuiloro Lospalos	-	112	112
<b>Total</b>		<b>220</b>	<b>232</b>	<b>452</b>

Fonte: MSS Município de Lautém

### 2.5.4. Números Orfanatos e Órfãos tuir Tinan iha Município de Lautém

No.	Naran	2016	2017	2018
1	Kolegio Dom Bosco Fuiloro	130	225	138
2	Orfonatus Lospalos	73	72	82
3	Colegio Sao Miguel Arcanjo ADM	57	64	73
4	Colegio Stephani Noft Yoseph	35	59	47
5	St. Madalena Morano Fuiloro Lospalos	101	127	112
<b>Total</b>		<b>396</b>	<b>547</b>	<b>452</b>

Fonte: MSS Município de Lautém

### 2.5.5. Número Família Ne'ebe Afeita husi Desastre Naturai, Tipo de Dezagre e Nivel de Estragus tuir Posto administrativo iha Município de Lautém

Posto Administrativos	Total Família Vítima Dezagre Naturais	Tipo Dezagre				Nivel Estragus		
		Anin Sobu	Ahi Han	Inundação	Rai Halai	A'at Total	A'at Naton	Aat Kaman
Lospalos	x	x	x	x	x	x	x	x
Lautém	x	x	x	x	x	x	x	x
Iliomar	x	x	x	x	x	x	x	x
Luro	x	x	x	x	x	x	x	x
Tutuala	x	x	x	x	x	x	x	x
<b>Total</b>	<b>x</b>	<b>x</b>	<b>x</b>	<b>x</b>	<b>x</b>	<b>x</b>	<b>x</b>	<b>x</b>

Fonte: MSS Município de Lautém

Note: X Data Não Disponível

### 2.5.6. Comparação Número Nivel de Estragus Afeita Desastres Naturais iha Município de Lautém, 2012 até 2017

Tinan	Nivel Estragus			
	A'at Kaman	A'at Naton	A'at Total	Total
2012	3	54	38	95
2013	28	239	49	316
2014	124	202	26	352
2015	0	22	19	41
2016	7	342	37	386
2017	88	135	13	236
2018	x	x	x	x

Fonte: MSS Município de Lautém

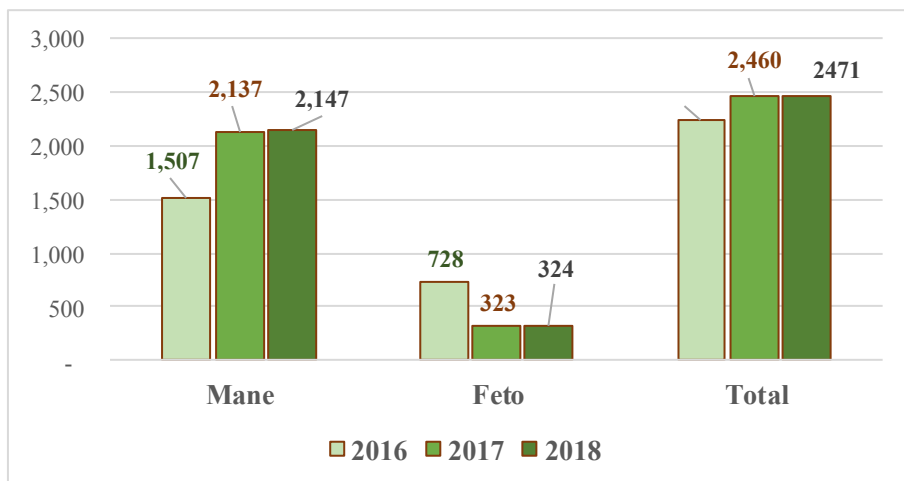
Note: X Data Não Disponível

### 2.5.7. Número Idosos e Inválidos Mane no Feto tuir Posto Administrativos iha Município de Lautém, 2018

Posto Administrativos	Idosos			Inválidos		
	Mane	Feto	Total	Mane	Feto	Total
Lospalos	885	1,419	2,304	54	41	95
Lautém	647	964	1,611	28	24	52
Iliomar	287	964	1,251	15	10	25
Luro	287	494	781	25	16	41
Tutuala	158	215	373	16	10	26
<b>Total</b>	<b>2,264</b>	<b>4,056</b>	<b>6,320</b>	<b>138</b>	<b>101</b>	<b>239</b>

Fonte: MSS Município de Lautém

### 2.5.8. Gráfico Número Combatentes tuir Sexo iha Município de Lautém, 2016 até 2018



Fonte: Ministério Solidariedade e Social, DNA CLN

### 2.5.9. Número Bolsa da Mãe tuir Posto Administrativos iha Município de Lautém, 2018

Posto Administrativos	Bolsa da Mãe		
	Mane	Feto	Total
Lospalos	x	x	x
Lautém	x	x	x
Iliomar	x	x	x
Luro	x	x	x
Tutuala	x	x	x
<b>Total</b>	<b>x</b>	<b>x</b>	<b>x</b>

**Fonte:** MSS Município de Lautém

**Note:** X Data Não Disponível

**Fonte:** MSS Município de Lautém

## 2.6. ADMINISTRAÇÃO PÚBLICA

### 2.6.1. Número Funcionario Publico por Instituição em Município de Lautém, 2018

No.	Instituição	Mane	Feto	Total
1	Administrasaun Estatal Município Lautém	41	6	47
2	Ministerio Agricultura e Pescas/MAP	<b>128</b>	<b>7</b>	<b>135</b>
3	Saúde Município Lautém	150	101	251
4	PNTL	<b>137</b>	<b>29</b>	<b>166</b>
5	PNDS	22	8	30
6	Eletricidade EDTL	<b>19</b>	<b>2</b>	<b>21</b>
7	Correios	1	0	1
8	CNE	<b>5</b>	<b>2</b>	<b>7</b>
9	Segurança Sivil	33	0	33
10	Registo Sivil e Noatariado	<b>5</b>	<b>1</b>	<b>6</b>
11	STAE	4	1	5
12	Terras e Propriedades DNTP	<b>4</b>	<b>4</b>	<b>8</b>
13	IADE-CDE	5	2	7
14	SMASA	<b>16</b>	<b>2</b>	<b>18</b>
15	Transporte Terrestres	2	1	3
16	Ministerio Solidariedade Social	<b>13</b>	<b>3</b>	<b>16</b>
17	Educação	43	5	50
18	Professores	582	148	730
19	SEFPE	0	1	1
20	Estatistica	3	2	5
<b>Total</b>		<b>1,213</b>	<b>325</b>	<b>1,540</b>

Fonte: *Administração ESTATAL Município de Lautém*

## 2.7. PARTICIPAÇÃO POLITICA

### 2.7.1. Resultado Apuramento Nacional Eleições Parlamentar Município de Lautém, 2012

Partidos	Votos	(%)
<b>PSD</b> ( <i>Partido Social Democrata</i> )	654	2.27
<b>UDT</b> ( <i>Uniao Democrata Timorence</i> )	137	0.48
<b>PR</b> ( <i>Partido Republicano</i> )	103	0.36
<b>PDN</b> ( <i>Partidu Desemvolvmentu Nacional</i> )	211	0.73
<b>AD</b> ( <i>Alianca Democratica KOTA/Trabalihsta</i> )	103	0.36
<b>PUN</b> ( <i>Partidu Unidade Nacional</i> )	117	0.41
<b>PD</b> ( <i>Partidu Democratico</i> )	5,913	20.52
<b>PTD</b> ( <i>Partido Timorence Democratico</i> )	132	0.46
<b>Frenti Mudanca</b> ( <i>Frente Reconstrução Nacional de Timor Leste</i> )	526	1.82
<b>KHUNTO</b> ( <i>Partido Kmanek Haburas Unidade Nacional Timor Oan</i> )	863	2.99
<b>CNRT</b> ( <i>Congreso Nacional da Reconstrução de Timor Leste</i> )	5,798	20.12
<b>FRETILIN</b> ( <i>Frente Revolucionario de Timor Leste Independente</i> )	12,652	43.9
<b>PDP</b> ( <i>Partido Desemvolvmentu Popular</i> )	81	0.28
<b>Bloku Proklamador PMD/PARENTIL</b>	290	1.01
<b>ASDT</b> ( <i>Assosiação Social Democrata Timorence</i> )	436	1.51
<b>PST</b> ( <i>Partido Socialista Trimorence</i> )	187	0.65
<b>PDC</b> ( <i>Partidu Democratico Cristão</i> )	30	0.1
<b>PDL</b> ( <i>Partido Democratico Liberal</i> )	16	0.06
<b>APMT</b> ( <i>Assosicao Popular Monarquia Timorence</i> )	49	0.17
<b>UNDERTIM</b> ( <i>Unidade Nac. Democratico da Resistencia Timorence</i> )	401	1.39
<b>Coligação PLPA/PDRT</b>	123	0.43
<b>Total</b>	<b>28,822</b>	<b>100</b>

Fonte: STAE Município de Lautém



### 2.7.2. Rezumo Resultado Apuramento Nacional Eleições Parlamentar Município de Lautém, 2012

Eleição para Parlamento Nacional							
Nº Votos							
Nº Eleitores Inscritos	Votos Confirmados	Votos Validos	Votos Brancos	Votos Nulos	Votos Reclamados	Abtenção 24%	Partido mais Votado <b>FRETILIN</b> 43.9%
38,224	29,045	28,642	84	305	14	9,179	12,652

Fonte: - STAE Município de Lautém e

### 2.7.3. Participação Políticas nas Eleições para a Presidência da República, 2012

Eleições para a Presidência							
Nº Votos 1º Ronde							
Nº Eleitores Inscritos	Votos Confirmados	Votos Validos	Votos Brancos	Votos Nulos	Votos Reclamados	Abtenção %	Candidatos mais Votado <b>Matan Ruak</b> 50.40%
x	x	x	x	x	x	x	13,566

Nº Votos 2º Ronde				
Votos Validos	Francisco Guterres “Lu Olo “		Taur Matan Ruak	
	No. Votos	%	No. Votos	%
26,899	13,343	49.60	13,566	50.40

Fonte: STAE Município de Lautém

Note: X Data Não Disponivel

## 2.7.4. Participação Partidos Políticos nas Eleições para o Parlamento Nacional, 2017

Partidos	Votos	%
BUP - Bloco Unidade Nacional	768	2.39
APMT - Associação Popular Monárquia Timorense	97	0.30
KHUNTO - Partidu Kmanek Haburas Unidade Nasional Timor Oan	1,177	3.67
PEP - Partido Esperança da Patria	187	0.58
PST - Partido Socialista Timorense	206	0.64
PDP - Partido Desenvolvimento Popular	90	0.28
CNRT - Congresso Nacional de Reconstrução de Timor -Leste	7,873	24.54
PR - Partido Republicano	146	0.46
UDT - União Democráta Timorense	410	1.28
PDC - Partido Democrático Cristão	59	0.18
MLPM - Movimento Libertação Povo Maubere	32	0.10
PLP - Partido Libertação Popular	1,988	6.20
PD - Partido Democrático	5,093	15.87
UNDERTIM - Unidade nacional Democrática da Resistência Timorense	68	0.21
PUDD - Partido Unidade Desenvolvimento Democrático	561	1.75
PTD - Partido Timorense Democrático	30	0.09
FRENTI MUDANÇA - Frente Reconstrução Nacional de Timor-Leste	265	0.83
PSD - Partido Social Democráta	522	1.63
CASDT - Cento Associação Democrático Timorense	19	0.06
PDN - Partidu Desenvolvimento Nacional	131	0.41
FRETILIN - Frente Revolucionária do Timor -Leste Independente	12,362	38.53
<b>Total Votos</b>	<b>32,084</b>	<b>100</b>

Fonte: <http://www.cne.tl/apuramento.2017/>

## 2.7.5. Partisipação Eleições ba Parlamento Nacional, 2017

Eleição para Parlamento Nacional							
Nº Votos							
Nº Eleitores Inscritos	Votos Comfirmados	Votos Validos	Votos Brancos	Votos Nulos	Votos Reclamados	Abtenção 25.2%	Partido mais Votado <b>FRETILIN</b> <b>38.53%</b>
<b>43,902</b>	<b>32,826</b>	<b>32,084</b>	<b>131</b>	<b>611</b>	<b>0</b>	<b>11,076</b>	<b>12,362</b>

Fonte: - <http://www.cne.tl/apuramento.2017/>

## 2.7.6. Participação Candidatos nas eleições para a Presidência da República, 2017

No	Naran Candidatos Presidente ba Primeira Ronde	Votos	Perçentagem (%)
1	Antonio M. Lopes	440	1.49
2	Francisco Guterres Lu-Olo	20,061	67.79
3	Amorim Vieira	797	2.69
4	Jose Antonio De S. Neves	245	0.83
5	Jose Luis Guterres	682	2.30
6	Maria Angela Freitas da Silva	166	0.56
7	Luis Alves Tilman	334	1.13
8	Antonio da Conceição	6,869	23.21
<b>Total</b>		<b>29,594</b>	<b>100</b>

Fonte: <http://www.cne.tl/apuramento.2017/>

### 2.7.7. Participação Partidos Políticos nas Eleições Antecipadas para o Parlamento Nacional, 208

Partidos Políticos/Coligação	Votos	%
PEP - <i>Partido Esperança da Pátria</i>	187	0.5
PD - <i>Partido Democrático</i>	5,057	14.7
PR - <i>Partido Republicano</i>	207	0.6
FRETILIN - <i>Frente Revolucionária de Timor-Leste Independente</i>	15,394	44.8
MSD - <i>Movimento Social Democrata</i>	146	0.4
MDN - <i>Movimento Desenvolvimento Nacional</i>	86	0.3
FDD - <i>Frente Desenvolvimento Democrático</i>	946	2.8
AMP - <i>Aliansa Mudansa ba Progresu</i>	12,344	35.9
<b>Total Votos</b>	<b>34,367</b>	<b>100</b>

Fonte: - <http://www.cne.tl/apuramento.2018/>

### 2.7.8. Rezumo Partisipação Eleições Antecipadas nas Parlamento Nacional, 2018

Eleição para Parlamento Nacional							
Nº Votos							
Nº Eleitores Inscritos	Votos Confirmados	Votos Validos	Votos Brancos	Votos Nulos	Votos Rejeitados	Abtenção 20.2%	Partido mais Votado (AMP) 35.9%
34,367	34,838	34,367	105	363	1	8,840	12,344

Fonte: <http://www.cne.tl/apuramento.2018/>

## 2.8. TÉRRAS PROPRIEDADES E CADASTRAIS

### 2.8.1. Atêndemento Contrato Arendamento, 2013 até 2018

Tinan	Total Contrato Ne'ebé Renova	Uza ba Fins			Alojame nto	Rental
		Residencia	Komersial	Edificio		
2013	-	-	-	-	-	-
2014	85	58	23	4	-	-
2015	-	-	-	-	-	-
2016	53	39	12	4	-	-
2017	73	51	21	1	-	-
2018	x	x	x	x	x	x
<b>Total</b>	<b>211</b>	<b>148</b>	<b>56</b>	<b>9</b>	-	-

Fonte: Direção Terras e Propriedades e Serviços Cadastrais Município de Lautém

Note: X Data Não Disponível

### 2.8.2. Números Propriedade Estado por Posto administrativos

#### 2.8.2.1. Propriedade iha Posto administrativos Lospalos

##### A. Lokaliza iha Aldeia

Aldeia	Propriedade nebe hari'i iha tempo		Total Propriedade	Observasaun
	Portugues	Indonesia		
Assalaino	5	14	19	Propriedade hirak ne'e balun Komunitade Uza ba Rezidencia ba Restaurante, no Fatin Comercio. Propriedade balun ONG mk uza hanesan Edificio No balun Instituisaun Governo mak uza hanesan edificio.
Titialari		5	5	
Central	21	82	103	
Ira-Ara		23	23	
Lospala	2	46	48	
Kuluhun		60	60	
30 de Agosto		64	64	
<b>Total</b>	<b>28</b>	<b>294</b>	<b>322</b>	

Fonte: Direção Terras e Propriedades e Serviços Cadastrais Município de Lautém 2015

## B. Lokaliza iha Sucos

Sucos	Propriedade nebe hari'i iha tempo		Total Propriedade
	Portugues	Indonesia	
Leuro	-	4	4
Home	-	5	5
Souro	-	9	9
Kakaven	-	7	7
Lore 2	-	5	5
Lore 1	3	10	13
Raca	-	8	8
Bauro	-	7	7
Muapitine	-	25	25
<b>Total</b>	<b>3</b>	<b>80</b>	<b>83</b>

**Fonte:** Direcção Terras e Propriedades e Serviços Cadastrais Município de Lautém 2015

### 2.8.2.2. Propriedade iha Posto administrativos Lautém

Aldeia	Propriedade nebe hari'i iha tempo		Total Propriedade
	Portugues	Indonesia	
Parlamento	13	67	80
Mahina	-	8	8
Pairara	-	9	9
Com	3	19	22
Ililai	3	4	7
Eukisi	-	9	9
Daudere	-	7	7
Serelau	-	14	14
Baduro	-	2	2
Mahina II	-	17	17
<b>Total</b>	<b>19</b>	<b>156</b>	<b>175</b>

**Fonte:** Direcção Terras e Propriedades e Serviços Cadastrais Município de Lautém 2015

### 2.8.3. Propriedade iha Posto administrativos Tutuala

Aldeia	Propriedade nebe hari'i iha tempo		Total Propriedade
	Portugues	Indonesia	
Mehara	-	33	33
Pitileti	7	12	19
<b>Total</b>	<b>7</b>	<b>45</b>	<b>52</b>

**Fonte:** *Direcção Terras e Propriedades e Serviços Cadastrais Município de Lautém 2015*

### 2.8.4. Propriedade iha Posto administrativos Iliomar

Aldeia	Propriedade nebe hari'i iha tempo		Total Propriedade
	Portugues	Indonesia	
Iliomar II	-	6	6
Trilolo	-	5	5
Kainleu	-	5	5
Iliomar I	4	22	26
<b>Total</b>	<b>4</b>	<b>38</b>	<b>42</b>

**Fonte:** *Direcção Terras e Propriedades e Serviços Cadastrais Município de Lautém 2015*

### 2.8.5. Número Levantamento Kadastral Sistematiku, 2018

No.	Periodo	Posto administrativo	Suku	Total AC	Total Parsela	Parsela Disputa	Rai Estado	Deklarasaun Grupo	Individuo
1.	Trimester II	Tutuala, Tutuala	Mehara, Lore I	10	242	6	16	1	225
			Mehara	11	333	2	10	10	313
			Mehara	13	378	5	9	3	366
2.	Trimester II	Lospalos, Tutuala	Mehara, Tutuala	9	353				
			Mehara, Tutuala	7	316				
			Mehara, Tutuala	10	220				
3.	Trimester III		Raca, Com		1,241	87	32	25	1183
4.	Trimester IV	Lospalos, Tutuala			287	23	24	8	412
				<b>60</b>	<b>3,370</b>	<b>123</b>	<b>35</b>	<b>47</b>	<b>2,499</b>

Fonte: Direcção Terras e Propriedades e Serviços Cadastrais Município de Lautém,



### 2.8.6. Cadastro Atendimento e Levantamento Esporádico por Ano

Tinan	Total Levantamento	Levantamento ba			
		Atribuisaun	Proposta	Rai Problema	Rai Provado
2013	49	12	19	6	2
2014	34	10	4	-	14
2015	-	-	-	-	-
2016	-	-	-	-	-
2017	-	-	-	-	-
2018	x	x	x	x	x
<b>Total</b>	<b>83</b>	<b>22</b>	<b>23</b>	<b>6</b>	<b>16</b>

Fonte: Direcção Terras e Propriedades e Serviços Cadastrais Município de Lautém

### 2.8.7. Números Renovasaun Kontrato Arrendamento iha Município de Lautém por Ano

Perio- do	Arrendatariu nebe selu ativo	Selu ba resi- densia	Edifis iu	Come rsial	Total osan nebe de- posita iha kaixa Estado	La selu ativo	
						Total Adenda- tario	Total Orsamento
2016	105	77	7	21	\$ 14,041	16	\$ 4,773
2017	83	60	9	14	\$ 11,268.50	-	-
2018	x	x	x	x	x	x	\$6,756

Fonte: Direcção Terras e Propriedades e Serviços Cadastrais Município de Lautém

Note: X Data Não Disponível

### 2.8.8. Números Notifikasaun Ao Okupantes do Propriedade do Estado

Periodo	Total Notifikante	Privado Estado	Abandonado Estado
2016	24	24	-
2017	16	16	-
2018	x	x	x

Fonte: Direcção Terras e Propriedades e Serviços Cadastrais Município de Lautém

### 2.8.9. Números Notifikasaun Selu Dividas/ Selu Multa

Periodo	Total Notifikante	Privado Estado	Abandonado Estado
2016	15	12	3
2017	5	5	5
2018	x	x	x

Fonte: Direcção Terras e Propriedades e Serviços Cadastrais Município de Lautém

### 2.8.10. Números Atribuisaun ba Rai / Propriedade nebe atribui ba Ministeriu nebe presiza,

Periodo	Total Parsela nebe atribuido	Privado Estado	Abandonado Estado
2016	5	5	3
2017	3	3	3
2018	x	x	x

Fonte: Direcção Terras e Propriedades e Serviços Cadastrais Município de Lautém

Note: X Data Não Disponível

### 2.8.11. Números Pagamento ba Rezidência, Edifício, no Comercial, 2018

No.	Periodo	Arendatariu nebe selu Activo			Total Osan
		Rezidência	Edifício	Comercial	
1.	Trimestre dahuluk	16	4	2	3,041.00
2.	Trimestre daruak	4	3	3	1,695.00
3.	Trimestre datoluk	3	3	2	1,690.00
4.	Trimestre dahat	1	3	-	330.00
<b>Total</b>		<b>24</b>	<b>13</b>	<b>7</b>	<b>6,756.00</b>

Fonte: Direcção Terras e Propriedades e Serviços Cadastrais Municipio de Lautém

## 2.9. REGISTO CIVIL E NOTARIADO

### 2.9.1. Números Aplikantes Ne'ebé Trata Certidaun iha Município de Lautém, 2018

Tipo Certidoes de Registo RDTL	Sexo		Total Emitido
	Mane	Feto	
Certidão de Nascimento RDTL	674	533	1,207
Certidão de Casamento RDTL	-	-	45
Certidão de Obito RDTL	148	109	257
Bihete de Identidade	565	544	1,309
Certidão de Registo Criminal	516	95	611
<b>Total Registo</b>	<b>1,905</b>	<b>1,281</b>	<b>3,429</b>



Fonte: *Registo Civil e Notariado Município de Lautém*

## 2.9.2. Números Resultado Ezeçusaun Aktibidades Registo e do Notariado do Município de Lautém, 2017

Registo ho Tipo	Registo ho kategoria	Sexo		Total Emitido	Grande Total
		Mane	Feto		
Nascimento RDTL	Regular (Adultus)	308	385	-	-
	Movel (Adultus)	-	-		
	Regular (Criancas)	102	85		
	Movel (Creiencas)	-	-		
	Notifikasaun ba kosok oan	71	49		
Certidaun de Cazamento RDTL	35		-	-	
Certidaun de Obito RDTL	Regular	- 49		-	-
	Movel	-	-		
<b>Total</b>		<b>516</b>	<b>519</b>	<b>*3,429</b>	<b>10,035</b>

Fonte: Registo Civil e Notariado Município de Lautém, 2017, \*2018

# ECONOMIA



*Photo Helder HM*

## 3.1. AGRICULTURA

### 3.1.1. Número Luan Area Plantas Industriais iha Município Lautém, 2018

Tipo Komoditi	2018							
	Luan Area (ha )				Produção		Luan Area	Sidak produktivo
	Potencial	Abandona	Cultivo	Produ-tivo	Ton / ha	Ton/ ano	Produ-tivo (ha )	(Ha )
Nu'u	10,105.25	5,240	2,434.25	1,402	0.6	841.2	1,402	617
Kami'i	3,081	1,899	591	591	-	-	591	-
Baunili	85.5	84	1.9	1.5	-	-	1.5	0.4
Kafe Ro busta	104.8	83	21.8	3.9	-	-	3.9	17.9
Kafe Arabika	9	5	2	0.5	-	-	0.5	1.5
Tohu	900	900	-	-	-	-	-	-
Kakao	1,487.88	861	626.88	1	-	-	-	625.88
Bua	640	311	329	80	-	-	80	249
Ailele	245	230	15	15	-	-	15	-
Kaijo	140	135	5	5	-	-	5	-
Cengkeh	447.12	375	72,12	-	-	-	-	72.12
Tabako	95	95	-	-	-	-	-	-
Pimenta	149.16	56	93,16	-	-	-	-	93.16
<b>Total</b>	<b>17,729.71</b>	<b>10,274</b>	<b>4,192.11</b>	<b>2,099.9</b>	<b>0.6</b>	<b>841.2</b>	<b>2,099.9</b>	<b>1,676.96</b>

Fonte: *Agrikultura Município de Lautém*

### 3.1.2. Número Area Potensialidade no Produsaun Hare no batar tuir Posto Administrativa iha Município de Lautém, 2018

Posto Administrativo	Tinan 2018									
	Luan Area Komuditas hare (Ha)			Produktividade (to/ha)	Total Produsaun (Ton )	Luan Area Komuditas Batar (Ha)			Produktividade (ton/ha)	Total Produsaun (Ton)
	Potensialidade	Kultivu	Koileta			Potensialidade	Kultivu	Koileta		
Lospalos	570	25	24	1.47	35.28	6736	1346.85	1230.6	1.59	1956.65
Lautém	2618	40.75	40.75	1.95	79.46	6218	604	183.00	1	183
Iliomar	914,5	216.7	192.7	3.01	580.03	2939	115	115	0.94	108.1
Luro	1398	306.3	306.3	2.53	774.94	3010	57.75	7.5	0.6	4.51
Tutuala	900	19,55	19.55	3.18	62.17	1097	334	29	2.86	82.94
<b>Total</b>	<b>6400,5</b>	<b>608.3</b>	<b>583.3</b>	<b>2.63</b>	<b>1531.88</b>	<b>20000</b>	<b>2457.6</b>	<b>1565.1</b>	<b>1.49</b>	<b>2335.2</b>

Fonte: Direcção Nacional Agricultura e Horticultura Município de Lautém



## 3.2. PECUÁRIA

### 3.2.1. Números Efectivos Animais Segundo a Espécie

Posto Administrativo	Karau Timor	Karau Vaka	Karau Susuben	Kuda	Bibi Timor	Bibi Malae	Fahi	Manu Lokal	Manu Rade	Karau Brahman (Pamres)
Lospalos	5,467	4,624	19	1,813	2,045	261	1,1225	19,722	917	15
Lautém	6,730	3,593	0	532	3,559	3404	9,204	17,646	0	195
Iliomar	2,505	4,264	0	349	968	215	6,995	12,586	0	0
Luro	3,872	2,526	0	269	699	98	6,508	13,096	0	0
Tutuala	2,186	1,654	0	207	843	12	3,624	13,836	15	20
<b>Total</b>	<b>20,760</b>	<b>16,661</b>	<b>19</b>	<b>3,170</b>	<b>8,114</b>	<b>3,990</b>	<b>37,556</b>	<b>76,886</b>	<b>932</b>	<b>230</b>

Fonte: *Pecuaria Município de Lautém, 2016*

### 3.2.2. Número Animal nebe hetan Vasinasaun iha Município Lautém, 2018

Posto Administrativo	Tipo Animal ( Cbs )		
	Fase I-IV	Fase I-IV	Fase I-IV
	Manu ND	Karau SE	Fahi CSF
Lospalos	11,298	910	963
Lautém	5,396	1,385	786
Tutuala	1,743	638	100
Luro	2,794	181	163
Iliomar	2,003	915	254
<b>Total</b>	<b>23,234</b>	<b>4,029</b>	<b>2,266</b>

Fonte: *Pecuaría Município de Lautém, 2017*

### 3.2.3. Número Animal ne'ebe hetan Tratamento, 2018

Posto Administrativo	Fase I-IV					
	Karau	Fahi	Asu	Bibi	Manu	Kuda
Lospalos	382	643	160	919	147	48
Lautém	127	362	109	598	92	30
Tutuala	186	165	30	9	0	0
Luro	251	291	450	80	55	29
Iliomar	47	303	121	7	706	0
<b>Total</b>	<b>993</b>	<b>1,764</b>	<b>870</b>	<b>1,613</b>	<b>1,000</b>	<b>107</b>

Fonte: *Pecuaría Município de Lautém, 2017*

### 3.3. FLORESTA

#### 3.3.1. Distribuição Material Agricultura tuir Posto Administrativos iha Agricultura Município de Lautém

Komoditi	Luan Area (Ha)				Produção		Sei- dauk Produc- tivo (Ha)	Non Produ- ctivo (Ha)
	Pot- ensial	Aban- dona	Cultivo	Produk- tivo	Ton/ Ha	Ton/ Ano		
Nu'u	7,673.2	5,240	2,433.20	1,402.5	0.24	336.6	615.5	415.3
Kami'i	2,491.0	1,899	592	306.5	0.5	153.3	260.5	25
Baunili	85.5	84	1.5	1.5	-	-	-	-
Kafe Robusta	93.9	83	10.5	3.9	-	-	3.5	3.5
Kafe Arabika	7.0	5	2	0.5	-	-	0.5	-
Tohu	1,000.0	1,000	0	-	-	-	-	-
Kakao	1,174.6	1,173	1.6	-	-	-	1.6	-
Bua	465.5	311	164.5	80.0	-	-	42.5	42
Ailele	249.0	249	-	-	-	-	-	-
Kaiju	40.0	40	-	-	-	-	-	-
Cengkeh	10.0	10	-	-	-	-	-	-
Tabaku	22.0	22	-	-	-	-	-	-
<b>Total</b>	<b>13,311.70</b>	<b>10,116</b>	<b>3,205.30</b>	<b>1,794.90</b>	<b>0.74</b>	<b>489.9</b>	<b>924.1</b>	<b>485.8</b>

Fonte: Direcção Nacional Agricultura e Horticultura Município de Lautém 2014

### 3.4. PESCAS

#### 3.4.1. Equipamentos Pesca ho Tipu tuir tinan iha Município de Lautém, 2007 até 2018

Tinan	Tipo de Ekipamentos						Total
	Ro'ò FG	Maquina YE	Makina Ketinting	Ro'ò Ai Uza Makina	Ro'ò Ai la Uza Makina	Ro'ò Aluminiun	
2007	1	10	-	20	10	1	42
2008	-	4	15	10	5	-	34
2009	7	6	5	-	10	1	29
2010	12	7	2	10	15	-	46
2011	-	-	-	-	5	-	5
2012	6	5	2	-	5	-	18
2013	3	6	-	5	-	-	14
2014	1	1	-	5	4		11
2015	-	-	-	-	-	-	-
2016	-	-	-	-	-	-	-
2017	-	-	-	-	-	-	-
2018	x	x	x	x	x	x	x
<b>Total</b>	<b>30</b>	<b>39</b>	<b>24</b>	<b>50</b>	<b>54</b>	<b>2</b>	<b>199</b>

Fonte: Agricultura/DSA Município de Lautém

Note: X Data Não Disponível

### 3.4.2. Número Grupo Hakiak Ikan We'e Midar iha Município Lautém 2018

Posto Administrativo	Total Grupo	Membro Grupo	Lele	Nila	Mas	Obs
Lospalos	15	131	-	5000	-	Total Grupo nafatin maibe kolam barak mak la utiliza ho diak + ho razaun be'e menus ona
Lautém	12	145	-	13.500	-	Grupo aumenta 2 nomos nia membro aumenta <sup>24</sup> .
Iliomar	4	25	-	4.500	-	Total grupo menus + kolom lautiliza (Bee la sufsente numos laiha hahan ikan)
Luro	60	425	-	8.500	-	Total kolom aumenta 20, total grupo aumenta 5 nomos membro aumenta nain 50 (kolom 20 unidades).
Tutualla	1	12	-	3000	-	Kolom iha maibe'e lautiliza ho diak(Abandona).
<b>Total</b>	<b>92</b>	<b>938</b>	<b>-</b>	<b>34,500</b>	<b>-</b>	<b>Total grupo no membros menus ona + kolom barak mak la utiliza nomos grupo laiha ona.</b>

Fonte: *Pescas Município de Lautém, 2017*

## 3.5. IRIGAÇÃO

### 3.5.1. Identificação Area Irrigação iha tuir Posto Administrativos iha Município de Lautém

Naran Scheme Irrigação	Area nia Luan (Ha)	Funsi ona (Ha)	La Fungs iona (Ha)	Fonte be'e	Suco	Tipo Irrigação
<b>I. Posto Adminstrativo Lospalos</b>						
Irrigação papapa	402	250	152	Bee Matan	Fuiluro Lospalaos	Semi Permanente
Ira lafai	75	0	75	Bee Matan	Lore I	Semi Permanente
Irrigação Fuiluro	20	0	20	Bee Matan	Misaun Fuiluro	Semi Permanente
Irrigação Savarika	15	15	0	Bee Matan	Fuiluro Lospalaos	Semi Permanente
Irrigação Pokovero	500	40	460	Bee Matan	Fuiluro Lospalaos	Canu Tradisional
Irrigação kapulai	65	0	65	Bee Matan	Lore I	Canu Tradisional
<b>II. Posto Adminstrativo Lautém</b>						
Irrigação soruwaku	80	25	55	Be Mota	Mahina I Luro	Semi Permanente
Irrigação Nasa	48	30	18	Bee Matan	Mahina I	Semi Permanente
Irrigação Caidabara	120	42	78	Be Mota	Afabubu-Daudere	Permanente
Irrigação Batagua	80	65	15	Be Mota	Ililai	Canu Tradisional
Irrigação Batagula	60	50	10	Be Mota	Ililai	Semi Permanente
Irrigação Lauimi	38	38	0	Be Mota	Eukisi	Semi Permanente
Irrigação Waru	27	8	19	Bee Matan	Parlamenteu	Semi Permanente
Irrigação Teinara	30	6	24	Bee Matan	Serelau	Canu Tradisional
Irrigação Cai-cai	35	0	35	Bee Matan	Serelau	Canu Tradisional
Irrigação Poria -Ara	25	0	25	Bee Matan	Serelau	Canu Tradisional
Irrigação Abarata	700	25	675	Be Mota	Ililai	Canu Tradisional
Irrigação Raumoko	45	45	0	Be Mota	Raumoko	Semi Permanente

*Continua...*

Naran Scheme Irigação	Area nia Luan (Ha)	Fun- siona (Ha)	La Fun- siona (Ha)	Fonte be'e	Suco	Tipo Irigação
<b>III. Posto Adminstrativo Iliomar</b>						
Irigação Rofo	50	0	50	Be Mota	Iliomar II	Canu Tradisional
Irigação Modomau	120	35	85	Be Mota	Caenliu	Semi Permanente
Irigação Ifafok	75	28	50	Be Mota	Caenliu	Semi Permanente
Irigação Sorukali	100	0	100	Be Mota	Caenliu	Canu Tradisional
Irigação Faebere	200	40	160	Be Mota	Aelebere	Canu Tradisional
Irigação Apat	30	0	30	Be Mota	Fuat	Canu Tradisional
Irigação Mamanur	20	0	20	Be Mota	Iliomar II	Canu Tradisional
Irigação Nundader	40	30	10	Be Mota	Fuat	Semi Permanente
Irigação Mauma'a	20	0	20	Be Mota	Iliomar I	Canu Tradisional
Irigação Irabere	500	75	425	Be Mota	Iliomar I, II Trilolo	Semi Permanente
Irigação Venosi	75	55	20	Be Mota	Iliomar I	Semi Permanente
Irigação Topolobe	20	0	20	Be Mota Foho	Iliomar I	Canu Tradisional
Irigação Afunbere	10	5	5	Be Mota	Iliomar I	Canu Tradisional
Irigação Mualeu	40	0	0	Be Mota Foho	Iliomar	Canu Tradisional
Irigação Iramasul	39	0	0	Be Mota	Iliomar	Canu Tradisional
Irigação Iradaraté	15	5	10	Be Mota	Iliomar I	Canu Tradisional

Continua...

Naran Scheme Irigação	Area nia Luan (Ha)	Fun- siona (Ha)	La Fun- siona (Ha)	Fonte be'e	Suco	Tipo Irigação
<b>IV. Posto Administrativo Luro</b>						
Irigação Taubuti	35	15	20	Tara Udan	Kotomutu	Hein Udan been
Irigação Bui-Bui	80	20	60	Be Mota	Wairoque	Tara Hujan
Irigação Afanami	60	20	40	Be Mota	Wairoque	Canu Tradisional
Irigação Luturu	35	15	20	Be Mota	Wairoque	Canu Tradisional
Irigação Motoira	30	15	15	Be Mota	Wairoque	Canu Tradisional
Irigação Tutu	50	20	30	Be Mota	Wairoque	Canu Tradisional
Irigação lalaoe	27	10	17	Be Mota	Afabubo	Smi Permanen
Irigação Iroada	21	21	-	Be Mota	Afabubo	Canu Tradisional
Irigação Apat	29	29	-	Be Mota	Afabubo	Canu Tradisional
Irigação Matarara	30	30	-	Be Mota	Afabubo	Canu Tradisional
Irigação Caidavalun	26	15	11	Be Mota	Kotomutu	Canu Tradisional
Irigação To'o Boro	40	-	40	Be Mota	Kotomuti	Canu Tradisional
Irigação Adobere	50	10	40	Be Mota Foho	Luro Atas	Canu Tradisional
Irigação Iralafanu	60	10	50	Be Mota	Luro Atas	Canu Tradisional
Irigação Toboro	60	25	35	Be Mota	Luro Atas	Canu Tradisional
<b>V. Posto Administrativo Tutuala</b>						
Irigação Malsoru Tapam	400	15	385	Sumur Bomba/ tada Udan		
<b>Total</b>	<b>4,725</b>	<b>1,182</b>	<b>3,494</b>			

Fonte: Agricultura/DSA Município de Lautém 2014



### 3.5.2. Construsaun Irigação iha Município de Lautém

Aktividade	Objetivo	Resultado	Dezafiu	Rekomendação
Konstruksaun Irigação Raumoko	Iriga ba natar 30 ha	Uma kain 70 mak sei utiliza Irigação	<ul style="list-style-type: none"> <li>Laiha ma-nutenção</li> <li>mota amiansa natar</li> </ul>	<ul style="list-style-type: none"> <li>Presisa halo manutenção</li> <li>presisa halo normaliza natar</li> </ul>
Konstruksaun Irigação Lebere	Iriga ba 120 ha	Uma kain 20 mak utiliza Irigação	<ul style="list-style-type: none"> <li>Laiha ma-nutenção</li> <li>mota amiansa natar</li> </ul>	<ul style="list-style-type: none"> <li>Presisa halo manutenção</li> <li>presisa halo normaliza natar</li> </ul>
Konstruksaun Irigação Lauimi	Iriga ba 75 ha	Uma kain 60 mak utiliza Irigação	<ul style="list-style-type: none"> <li>Laiha ma-nutenção</li> <li>mota amiansa natar</li> </ul>	<ul style="list-style-type: none"> <li>Presisa halo manutenção</li> <li>presisa halo normaliza natar</li> </ul>
Konstruksaun Irigação Aelafa	Iriga ba 110 ha	Mota sobu intak no natar abandona	Komunidade la halai natar	Presisa rehabilitasaun intak refere
Konstruksaun Irigação Batagua	Iriga ba natar 118 ha	Mota sobu intak no natar abandona	Komunidade la halai natar	Presisa rehabilitasaun intak refere
Konstruksaun Irigação Irabere	Iriga ba natar 125 ha	Mota sobu intak no natar abandona	Komunidade la halai natar	Presisa rehabilitasaun intak refere

Fonte: Agricultura/DSA Município de Lautém 2015

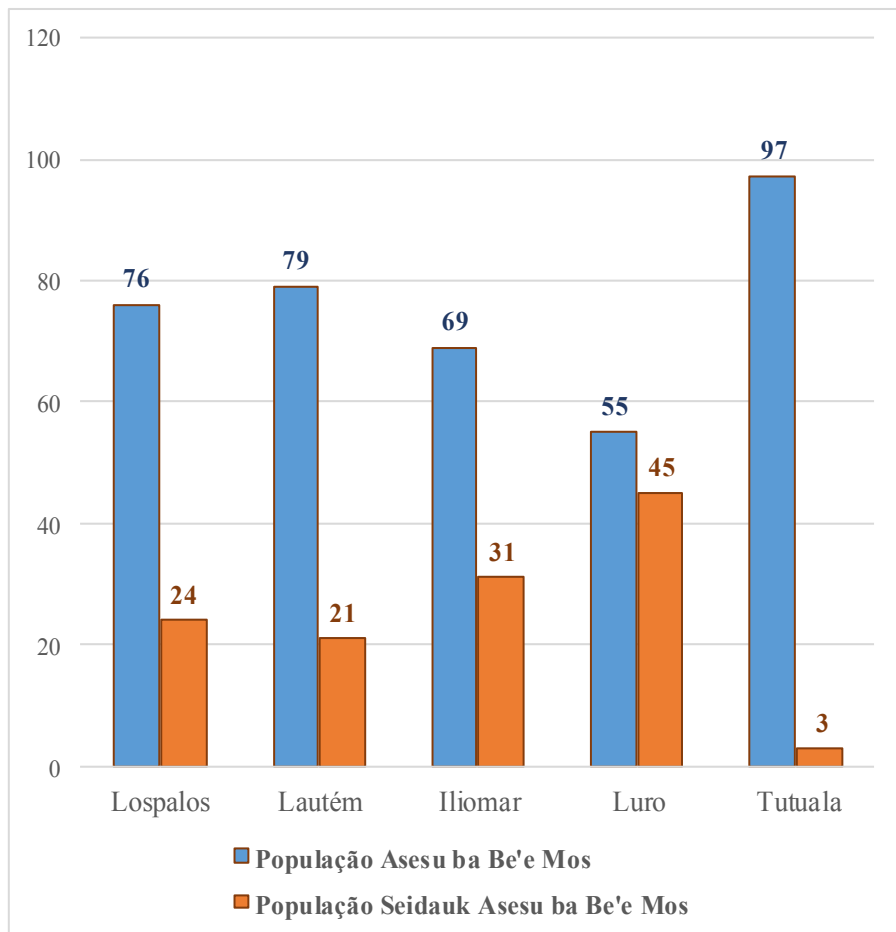
### 3.6. ÁGUA POTÁVEL E SANEAMENTO

#### 3.6.1. Número Funcionamento Be'e mos iha Area Rural no Urbana Nível Posto Administrativos iha Município de Lautém, 2018

Posto Administrativos	Uma kain	Total População	Número Acesso Be'e Mos		Número Seidauk Acesso Be'e Mos	
			Pop.	%	Pop	%
<b>A. Area Urbana</b>						
LOSPALOS	2,302	13,019	6,870	52.77	6,149	47.23
<b>Sub Total A</b>	<b>2,302</b>	<b>13,019</b>	<b>6,870</b>	<b>52.77</b>	<b>6,149</b>	<b>47.23</b>
<b>B. Area Rural</b>						
Lospalos	5,013	24,868	18,985	76.34	5,883	23.66
Tutuala	4,601	21,894	17,270	78.88	4,624	21.12
Lautém/Moro	2,130	10,976	7,550	68.79	3,426	31.21
Iliomar	2,188	9,639	5,327	55.27	4,312	44.73
Luro	1,069	5,022	4,882	97.21	140	2.79
<b>Sub Total B</b>	<b>15,001</b>	<b>72,399</b>	<b>54,014</b>	<b>74.61%</b>	<b>18,385</b>	<b>25.39 %</b>
<b>Total A+B</b>	<b>17,303</b>	<b>85,418</b>	<b>60,884</b>	<b>71.28 %</b>	<b>24,534</b>	<b>28.72 %</b>

Fonte: SAS, Município de Lautém

**Gráfico: 3.6.1. Percentagem População ne'ebe mak asesu ba Be'e Mos no Seidauk Asesu ba Be'e Mos, 2018**



**Fonte:** SAS, *Município de Lautém*

### 3.6.2. Recurso Be'e Matan tuir Posto Administrativos iha Município de Lautém

Posto Administrativos	Total	Classificação		Situação Fonte Bee		Funciona	
		Ki'ik	Bo'ot	Temporario	Permanente	Agora	Futuro
Lautém	124	32	92	42	82	31	93
Lospalos	37	31	6	15	22	17	22
Iliomar	48	36	12	26	22	8	40
Luro	21	15	6	9	110	10	11
Tutuala	8	5	3	4	4	3	5
<b>Total</b>	<b>238</b>	<b>119</b>	<b>119</b>	<b>96</b>	<b>140</b>	<b>69</b>	<b>171</b>

Fonte: SAS Município de Lautém 2015.

### 3.6.3. Recurso Be'e Mos husi Mota tuir Posto Administrativos iha Município de Lautém

Posto Administrativos	Total	Classificação		Situação Fonte Bee		Funciona	
		Ki'ik	Bo'ot	Temporario	Permanente	Agora	Futuru
Lautém	16	12	4	11	5	14	2
Lospalos	6	3	3	0	6	6	0
Iliomar	17	12	5	11	6	4	13
Luro	4	2	2	0	4	2	2
Tutuala	3	3	0	3	0	2	1
<b>Total</b>	<b>46</b>	<b>32</b>	<b>14</b>	<b>25</b>	<b>21</b>	<b>28</b>	<b>18</b>

Fonte: SAS Município de Lautém 2015

## 3.7. ENERGIA

### 3.7.1. Número Clientes tuir uzus Kontadores Município de Lautém, 2018

Posto Administrativos	Total Clientes Uzus Tipo de Kontadores			Obsrv.
	Prepagu	Konvensional	Total Clientes	
Lospalos Vila	5,427	820	6,247	10 Sucos
Lautém/Moro	4	2,523	2,527	10 Sucos
Luro	1	1178	1,179	4 Sucos
Iliomar	0	818	818	6 Sucos
Tutuala	1	980	981	2 Sucos
<b>Total</b>	<b>5,433</b>	<b>6,319</b>	<b>11,752</b>	<b>32 Sucos</b>

Fonte: EDTL Município de Lautém, 2017

### 3.7.2. Fontes Energia Naroman (Lighting) ba Uma Kain Privados em Município de Lautém

Posto Administrativos/Sucos	Uma Kain Privado	Fontes Energia ba Naroman (Lighting)							
		Electricidade	Bio-gas	Mina Rai	Lilin/Lam-piaun	Ai Maran	Ka-mi'i	Solar Panel	Se-luk
(1)	(2)	(3)	(4)	(5)	(6)	(7)	(8)	(9)	(10)
<b>LAUTÉM</b>	<b>12,050</b>	<b>10,136</b>	<b>61</b>	<b>503</b>	<b>95</b>	<b>103</b>	<b>790</b>	<b>296</b>	<b>66</b>
<b>Iliomar</b>	<b>1,488</b>	<b>913</b>	<b>8</b>	<b>29</b>	<b>28</b>	<b>17</b>	<b>375</b>	<b>118</b>	<b>-</b>
Aelebere	165	107	1	-	8	8	39	2	-
Caenlio	235	164	-	6	2	1	27	35	-
Fuat	96	92	-	1	-	-	3	-	-
Iliomar 1	416	219	4	16	9	4	132	32	-
Iliomar 2	239	77	-	4	8	4	110	36	-
Tirilolo	337	254	3	2	1	-	64	13	-
<b>Lautém</b>	<b>2,957</b>	<b>2,515</b>	<b>14</b>	<b>203</b>	<b>18</b>	<b>23</b>	<b>107</b>	<b>66</b>	<b>11</b>
Baduro	174	170	1	3	-	-	-	-	-
Com	482	479	-	1	1	-	1	-	-
Daudere	330	271	4	6	2	1	4	42	-
Euqusi	187	155	3	1	2	2	23	1	-
Ililai	127	121	-	5	1	-	-	-	-
Maina 1	245	205	-	28	1	2	3	6	-
Maina 2	401	211	2	84	6	9	72	16	1
Pairara	371	351	2	7	-	1	2	1	7
Parlamento	426	344	2	64	4	8	1	-	3
Serelau	214	208	-	4	1	-	1	-	-

*Continua...*

Posto Administrativo/Sucos	Uma Kain Privado	Fontes Energia ba Naroman (Lighting)							
		Electricidade	Bio-gas	Mina Rai	Lilin/Lam-piaun	Ai Ma-ran	Ka-mi'i	Solar Panel	Se-luk
(1)	(2)	(3)	(4)	(5)	(6)	(7)	(8)	(9)	(10)
<b>Lospalos</b>	<b>5,592</b>	<b>5,253</b>	<b>27</b>	<b>148</b>	<b>31</b>	<b>59</b>	<b>21</b>	<b>13</b>	<b>40</b>
Bauro	471	457	-	3	1	-	5	3	2
Cacavei	205	199	-	5	1	-	-	-	-
Fuiloro	2,683	2,588	6	29	8	12	5	1	34
Home	328	309	4	9	1	2	2	-	1
Leuro	180	139	1	3	1	34	1	1	-
Lore 1	541	513	7	15	2	2	1	-	1
Lore 2	163	157	1	3	-	-	-	2	-
Muapitine	350	334	2	8	3	-	3	-	-
Raça	226	207	3	4	3	6	3	-	-
Souro	445	350	3	69	11	3	1	6	2
<b>Luro</b>	<b>1,314</b>	<b>778</b>	<b>8</b>	<b>118</b>	<b>18</b>	<b>3</b>	<b>285</b>	<b>99</b>	<b>5</b>
Afabubu	78	61	1	13	-	1	2	-	-
Baricafa	190	188	-	-	-	-	2	-	-
Cotamutu	346	190	3	65	14	1	70	3	-
Lacawa	110	9	-	13	1	1	85	1	-
Luro	415	322	3	6	2	-	24	56	2
Wairoque	175	8	1	21	1	-	102	39	3
<b>Tutuala</b>	<b>699</b>	<b>677</b>	<b>4</b>	<b>5</b>	<b>-</b>	<b>1</b>	<b>2</b>	<b>-</b>	<b>10</b>
Mehara	443	425	3	4	-	1	1	-	9
Tutuala	256	252	1	1	-	-	1	-	1

Fonte: Direcção Geral de Estatística  
- Censo População no Uma Kain 2015



### 3.7.3. Fontes Energia Hodi Tein (Cooking) ba Uma Kain Privados em Município de Lautém

Posto Administrativos/ Sucos	Uma Kain Privado	Fontes Energia ba Tein (Cooking)						
		Elec- trici- da de	Cook- ing gas	Bio Gas	Mina- rai	Anar (Batu- bara)	Ai Maran	Seluk
(1)	(2)	(3)	(4)	(5)	(6)	(7)	(8)	(9)
<b>LAUTÉM</b>	<b>12,050</b>	<b>1,648</b>	<b>70</b>	<b>39</b>	<b>108</b>	<b>36</b>	<b>10,129</b>	<b>20</b>
<b>Iliomar</b>	<b>1,488</b>	<b>109</b>	<b>8</b>	<b>5</b>	<b>10</b>	<b>4</b>	<b>1,352</b>	<b>0</b>
Aelebere	165	6	2	2	3	0	152	0
Caenlio	235	17	1	2	0	1	214	0
Fuat	96	8	1	1	0	0	86	0
Iliomar 1	416	49	3	0	4	1	359	0
Iliomar 2	239	7	1	0	2	1	228	0
Tirilolo	337	22	0	0	1	1	313	0
<b>Lautém</b>	<b>2,957</b>	<b>222</b>	<b>5</b>	<b>9</b>	<b>18</b>	<b>10</b>	<b>2,689</b>	<b>4</b>
Baduro	174	6	0	0	2	0	166	0
Com	482	26	1	2	0	1	452	0
Daudere	330	6	1	0	1	1	319	2
Euquisi	187	48	2	1	1	2	133	0
Ililai	127	0	0	0	0	0	127	0
Maina 1	245	14	0	2	4	0	225	0
Maina 2	401	10	0	2	6	3	380	0
Pairara	371	20	0	0	2	0	348	1
Parlamento	426	88	1	2	2	2	330	1
Serelau	214	4	0	0	0	1	209	0

*Continua...*

Posto Administrativos/ Sucos	Uma Kain Privado	Fontes Energia ba Tein (Cooking)						
		Elec- trici- da de	Cook- ing gas	Bio Gas	Mina- rai	Anar (Batu- bara)	Ai Maran	Seluk
(1)	(2)	(3)	(4)	(5)	(6)	(7)	(8)	(9)
<b>Lospalos</b>	<b>5,592</b>	<b>1,102</b>	<b>47</b>	<b>17</b>	<b>73</b>	<b>18</b>	<b>4,329</b>	<b>6</b>
Bauro	471	93	2	1	2	0	371	2
Cacavei	205	24	0	0	4	0	177	0
Fuiloro	2,683	681	30	7	59	12	1,892	2
Home	328	46	4	1	4	0	272	1
Leuro	180	74	2	0	1	0	103	0
Lore 1	541	23	2	2	1	4	508	1
Lore 2	163	2	0	1	0	0	160	0
Muapitine	350	59	0	4	0	0	287	0
Raça	226	81	5	0	0	0	140	0
Souro	445	19	2	1	2	2	419	0
<b>Luro</b>	<b>1,314</b>	<b>81</b>	<b>7</b>	<b>4</b>	<b>7</b>	<b>3</b>	<b>1,209</b>	<b>3</b>
Afabubu	78	2	0	0	1	0	75	0
Baricafa	190	8	1	0	1	0	180	0
Cotamutu	346	6	2	1	2	2	331	2
Lacawa	110	4	0	0	1	0	105	0
Luro	415	59	3	1	2	1	348	1
Wairoque	175	2	1	2	0	0	170	0
<b>Tutuala</b>	<b>699</b>	<b>134</b>	<b>3</b>	<b>4</b>	<b>0</b>	<b>1</b>	<b>550</b>	<b>7</b>
Mehara	443	119	3	1	0	0	313	7
Tutuala	256	15	0	3	0	1	237	0

Fonte: Direcção Geral de Estatística  
- Censo População no Uma Kain 2015

### 3.8. TRANSPORTES E TERRESTRE

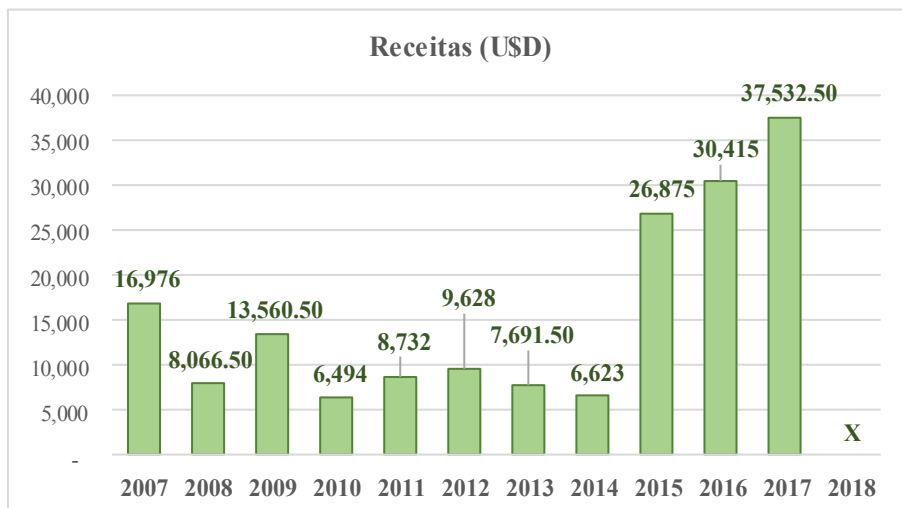
#### 3.8.1. Números Transportes iha Município Lautém, 2018

Typo Veiculus	Typo Usos								
	Publicos	Privados	Regime Especial	Governo	Companhia	Instituisaun	NGO	Organizaun	Total
Motorizadas		2,381	15	186	2	17	98	6	2,705
Station Wagon		72	8	8	1	2	10		101
Jeep		2							2
Automovel		17							17
Mini Autocarro		6		1		1			8
Carrinha/Pick-Up		45	12	15			4	1	77
Ambulancia				7					7
Carro Funerario				1					1
<b>VEICULOS PESADOS</b>									
Mini Camiao		17	1		1				19
Camiao		245	3		11				259
Camiao com Tanque		2							2
Escavador		1			1				
Loader		1							
<b>TRANSPORTE PUBLICO</b>									
Autocarro / Bus	42								42
Angguna	46								46
Microlet	39								39
<b>Total</b>	<b>127</b>	<b>2,789</b>	<b>39</b>	<b>218</b>	<b>16</b>	<b>20</b>	<b>112</b>	<b>7</b>	<b>3,328</b>

Fonte: DTT Município de Lautém, 2017

Tuir fontes Ne'ebé mak iha hahu iha tinan 2007 DTT hahu halao nia sevisu iha Município Lautém konsege hatam ona resitas tuir total kada tinan, Tuir mai Apresenta Grafika konaba Resitas nebe mak tama iha DTT MunisipioLautém nian hanesan tuir mai nee:

### 3.8.2. Grafico: Comparação Receitas DTT iha Município de Lautém, 2007 até 2018



Fonte: DR TT Município de Lautém

### 3.8.3. Total Receitas DRTT iha Município de Lautém, 2018

Taxa	Total Invois	Total Receita (US\$)
Registo	x	x
Licença Trajecto	x	x
Licença de Condução	x	x
Infracções	x	x
Inspeção	x	x
<b>Total</b>	<b>x</b>	<b>x</b>

Fonte: DR TT Município de Lautém, 2017

Nota: Dadus receitas 2018 DTT Município de Lautem la fornese

### 2.8.4. Número Recapitulação Transportes Publico Ne'ebe Hala'ò Operação iha Município de Lautém, 2018

Kode Trajecto	Area Operação	Mikrolet	Angguna	Bus	Total
L1	Lospalos Villa Laran	21		-	21
L2	Lospalos - Tutuala BM	2	12	-	14
L3	Lospalos - Muapitine BM	1	3	-	4
L4	Lospalos - Lore BM	-	4	-	4
L5	Lospalos - Cacavem BM	-	9	-	9
L6	Lospalos - Iliomar BM	-	-	-	-
L7	Lospalos - Luro BM	1	3	-	4
L8	Lospalos - Maina II BM	-	7	-	7
L9	Lospalos - Moro BM	3	3	-	6
L10	Lospalos - Com BM	5	5	-	10
L11	Lospalos - Laivai BM	-	-	-	-
LB	Lospalos-Baucau BM	6	-	-	6
LD	Lospalos-Dili	-	-	42	42
<b>Total</b>		<b>39</b>	<b>46</b>	<b>42</b>	<b>127</b>

Fonte: DRTT Município de Lautém

### 3.9. INSTITUTO DE APOIO AÕ DEZENVOLVIMENTO EMPRESARIAL (IADE-CDE)

#### 3.9.1. Números Empezarias Lokal iha Município de Lautém, 2018

Fulan	Sexo		Total
	Mane	Feto	
Februari	3	9	8
Março	18	8	26
Abril	5	17	22
Maio	6	3	9
Junho	16	19	35
Julho	8	7	15
Augustu	6	7	13
Setembro	5	11	16
Outubro	1	0	1
Novembro	2	2	4
Dezembro	5	3	8
<b>Total</b>	<b>75</b>	<b>82</b>	<b>157</b>
<b>Percentagem</b>	<b>47.77</b>	<b>52.23</b>	<b>100</b>

Fonte: (IAD-CDE Município de Lautém, 2017)

### 3.9.2. Números Empreza Liu husi Sektor iha Município Lautém, 2018

SEKTOR	Números EMPREZA
Artesenatos	4
Automotiv	6
Grosista	81
Industria Primaria (Inklui Agricultur no Pescas)	6
Mobilaria, Ekipamento no Supply ba Ofício	3
Prosesamentu no Fa'an Aihan no Sasan Hemu	6
Restaurante no Catering	7
Ropa no Sapatu	4
Sasan uza ba Uma Kain	19
Saúde, Medichina no Rekreasau	2
Serviço no Photo copy No Print	2

Fonte: (IAD-CDE Município de Lautém, 2017)

### 3.9.3. Números Apoio IADE ne'ebe Kliente sira Presiza, 2018

Total Rejistu Serviço	Feto	Mane	Total	Percent
Treinamento	31	32	63	39.62%
Akonselamento	6	2	8	5.03%
Informação ba Negócio	43	45	88	55.35%

Fonte: (IAD-CDE Município de Lautém, 2017)

### 3.10. CORREIOS

#### 3.10.1. Números Correios tuir tipo no Fulan iha Município Lautém, 2018

Fulan	Tipo Correios						Total
	Volmoso/ Bungkus	Surat Bai-Bain	Jornal/ Buletin	Ecomen- da	Registo/ Tercatat	Caixa Postal/ Kartu Pos	
Janeiro	-	19	21	-	-	-	40
Fevereiro	-	12	4	-	-	7	23
Março	-	7	3	-	-	3	13
Abril	-	11	4	-	1	-	16
Maiο	-	6	4	-	2	7	19
Junho	3	5	-	-	-	8	16
Julho	12	2	-	-	-	-	14
Agusto	-	6	3	-	-	1	10
Setembro	-	-	4	-	-	4	8
Outubro	-	4	1	-	-	3	8
Novembro	-	10	5	-	-	1	16
Dezembro	2	19	5	-	1	6	33
<b>Total</b>	<b>17</b>	<b>101</b>	<b>54</b>	<b>-</b>	<b>4</b>	<b>40</b>	<b>216</b>

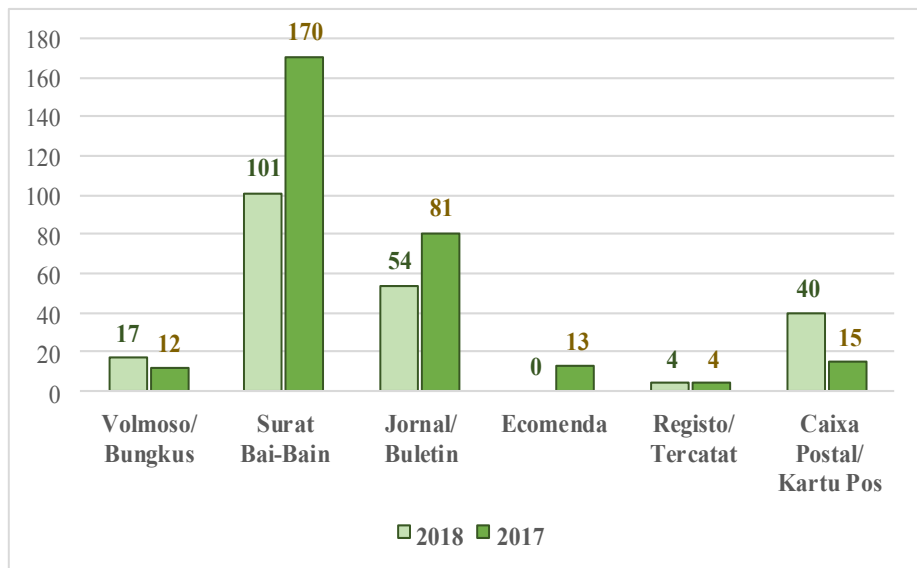
Fonte: Correios Município de Lautém



### 3.10.2. Comparação Dados Correios Iha Município de Lautém, 2013 até 2018

Tinan	Tipo Correios						Total
	Volmoso/ Bungkus	Surat Bai-Bain	Jornal/ Buletin	Ecomenda	Registo/ Tercatat	Caixa Postal/ Kartu Pos	
2013	28	843	218	0	34	29	1,152
2014	10	700	186	0	14	94	1,004
2015	18	619	174	5	0	64	880
2016	8	239	69	0	8	48	372
2017	12	170	81	13	4	15	295
2018	17	101	54	0	4	40	216

**Gráfico: 3.10.2. Comparação Dados Correios Iha Município de Lautém, 2017 e 2018**



Fonte: Correios Município de Lautém

### 3.11. TELECOMUNICAÇÃO

#### 3.11.1. Números Estabelecimento Sites /Antena Timor Telecom e Telemor iha Município de Lautém

##### 3.11.1.1. Números Estabelecimento Antena Timor Telecom

No	Site Name		Localizaçãun	
	Site TT	Suco	Posto Administrativo	Obsevaçoens
1.	Iliomar	Iliomar 2	Iliomar	Voz, SMS e Internet
2.	Naunili	Caenlio	Iliomar	Voz, SMS e Internet
3.	Com	Com	Lautém	Voz, SMS e Internet
4.	Laivai	Iililai	Lautém	Voz, SMS e Internet
5.	Laleno	Maina 2	Lautém	Voz, SMS e Internet
6.	Moro	Parlamento	Lautém	Voz, SMS e Internet
7.	Mualtua	Com	Lautém	Voz, SMS e Internet
8.	Iralafai	Bauro	Lospalos	Voz, SMS e Internet
9.	Kartini	Fuiloro	Lospalos	Voz, SMS e Internet
10.	Mauloho	Raca	Lospalos	Voz, SMS e Internet

*Continua...*

*Continuação 3.11.1.1.*

No.	Site TT	Suco	Posto Administrativo	Obsevacoens
11.	Lospalos (Loja TT)	Fuiloro	Lospalos	Voz, SMS e Internet
12.	Lospalos TV	Fuiloro	Lospalos	Voz, SMS e Internet
13.	Lore	Lore 1	Lospalos	Voz, SMS e Internet
14.	Luro	Luro	Luro	Voz, SMS e Internet
15.	Ilikerekere	Tutualla	Tutualla	Voz, SMS e Internet
16.	Mehara	Mehara	Tutualla	Voz, SMS e Internet
17.	Tutualla	Tutualla	Tutualla	Voz, SMS e Internet

**Fonte:** *Telecomunicação Município de Lautém, 2016*

### 3.11.1.2. Números dos Sites Timor Telecom iha Município Lautém

Site Code	Site Name		Localizasaun					Lat (°)
	Full name of Site	Abreviation of Site	Município	Posto Administrativo	Suco	LONG. (°)		
081.T01	Laleno	Laln	Município	Lautém	Maina I	126.873237	-8.470088	
081.T02	Maulo'ó	Maul	Município	Lospalos	Raca	126.961354	-8.440599	
081.T03	Mual	Mual	Município	Lautém	Com	127.044290	-8.375620	
091.T01	Com	Com	Município	Lautém	Com	127.056918	-8.358556	
101.T01	Naunli	Naun	Município	Iliomar	Cainliu	126.9245	-8.664499	
101.T02	Lospalos	Losp	Município	Lospalos	Fuiloru	126.996657	-8.524097	
101.T03	Mehara	Mehr	Município	Tutuala	Mehara	127.185885	-8.398728	
101.T04	Iralafai	Irlf	Município	Lospalos	Bauro	127.045467	-8.432272	

*Continua...*

*Continuação 3.11.1.2*

Site Name		Localizaçaun					
Site Code	Full name of Site	Abreviation of Site	Município	Posto Administrativo	Suco	LONG. (°)	Lat (°)
101.T05	Tutualla	Tutu	Município	Tutualla	Tutualla	127.251839	-8.397644
101.T06	Ilikerekere	Ilik	Município	Tutualla	Tutualla	127.283944	-8.398778
111.T01	Lore	Lore	Município	Lore	Lore 1	127.010181	-8.611336
111.T02	Moro	Moro	Município	Lautém	Parlamento	126.933822	-8.358726
121.T01	Lospalos TV	LPTV	Município	Lospalos	Fuiloro	127.004709	-8.529062
121.T02	Kartini	Kart	Município	Lospalos	Fuiloro	126.990854	-8.494761
141.T01	Luro	Luro	Município	Luro	Luro	126.834270	-8.541700
141.T02	Iliomar	Imar	Município	Iliomar	Ailebere	126.821258	-8.714358
141.T03	Laivai	Laiv	Município	Lautém	Iililai	126.727500	-8.408740

**Fonte:** *Telecomunicação Município de Lautém, 2016*

### 3.11.1.3. Estabelecimento Antena Telemor iha Município Lautém

No.	Posto Administrativo	Fatin Hira	Code BTS	Suco	Aldeia
1.	Lospalos	7	L.A0001	Fuiloro	PLN
			L.A0002	Lore	Chai
			L.A0005	Souro	Foema
			L.A0007	Fuiloro	Assalaino
			L.A0014	Fuiloro	30 De Augustos
			L.A0015	Fuiloro	Laruara
			L.A0016	Muapitin	Vailor
2.	Lautém	7	L.A0004	Mahina 2	Laleno
			L.A0006	Maina 1	Kapuro
			L.A0008	Com	Etepiti
			L.A0011	Ililai	Dasidara
			L.A0012	Maina 1	Leusari
			L.A0013	Com	Ira'ara
			L.A0017	Iparira	Parlamento
3.	Luro	1	LA0018	Luro	Kotamutu
4.	Tutuala	2	LA0009	Tutuala	Cailor
			LA0010	Mehara	Porlamanu
5.	Iliomar	1	LA0003	Kaenliu	Kaidabu
<b>Total</b>		<b>18 BTS</b>			

Fonte: *Telecomunicação Município de Lautém, 2016*

### 3.12. HOTELARIA

#### 3.12.1. Estabelecimento Hotel Iha Município de Lautém,

##### HOTEL COM BEACH RESORT LAUTÉM

	Nº Hospedes/ Nº of guest		Total		Nº dormidas / Nº of night spents		Total	Nº quartos ven- didos/ rooms sold	Preços medios/ average rooms raté
	Estranheiro/ foreigner	Timorenses	Estranheiro/ foreigner	Timorenses	Estranheiro/ foreigner	Timorenses			
<b>Total</b>	x	x	x	x	x	x	x	x	x
<b>Medio/ Av- erage</b>	x	x	x	x	x	x	x	x	x

*Continua...*

*Continuação 3.12.1.*

Empregados/ employees		salários/ salaries US\$	Proveitos de opo- sitos/ accom modation sales	Proveitos de restau- ração/ restaurant and bar sales	Proveitos diversos/ miscellaneous sales	Total
Full time	Part time					
x	x	x	x	x	x	x
x	x	x	x	x	x	x

**Fonte:** *Direcção Geral de Estatística , 2016*

Observações : Resultado do inquérito dos maiores hotéis de Timor-Leste (*hotéis 20 e mais quartos*), realizado em 2015 (*2014 como ano de referência*).

**Note:** X Data Não Disponível





**DIRECÇÃO GERAL DE ESTATÍSTICA  
TIMOR-LESTE**

**Direcção Geral de Estatística  
Estatística Município de Lautém  
Rua de Fuluro, Lospalos  
Timor-Leste  
[www.statistics.gov.tl](http://www.statistics.gov.tl)  
[dge@mof.gov.tl](mailto:dge@mof.gov.tl)  
Telf. (670) 78555523**

**[www.statistics.gov.tl](http://www.statistics.gov.tl)**

