



VIQUEQUE EM NÚMEROS

ESTATÍSTICA MUNICÍPIO DE VIQUEQUE

2020



DIRECÇÃO GERAL DE ESTATÍSTICA
TIMOR-LESTE



Ministerio das Finanças



Título

**Viqueque Em Números
2020**

Editor

**Pascoela Campos
Silvino Lopes
Helder Henriques Mendes
Mateus Pinheiro**

**Chefê Serviço Estatística Município de Viqueque
Maria Pascoela Fernandes Campos**

**Director Geral Estatística
Elias dos Santos Ferreira, L.Ec., MM**

**Design e Composição
Silvino Lopes & Helder HM**



www.statistics.gov.tl

**Direcção Geral de Estatística
Rua de Siralari, Viqueque
Telefone: (670) 77412704
email: dge@mof.gov.tl**



Índice

Prefácio	iv
----------	----

TERRITÓRIO

Geografia	2
Estrutura Administrativa	3
Distância	13

DEMOGRAFIA E SOCIEDADE

População	16
Educação	27
Saúde	43
Protecção Social	61
Terras e Propriedades	66
Polícia Nacional de Timor-Leste	67
Mercado de Trabalho	74
Administração Pública	77
Participação Política	80
Civil Registo e Notariado	85

ECONOMIA

Agricultura	87
Energia	102
Água Potável	108
Transportes	111



Prefácio

A Direcção Geral de Estatística (DGE) tem o prazer de apresentar pelo 8º edição consecutivo a publicação “Viqueque em Números”, este ano com informação estatística anual Janeiro até Dezembro de 2020.

A estrutura desta edição é igual à do ano passado, estando a informação dividida em três capítulos: território, demografia e sociedade, e economia. A presente edição contém, no entanto, mais informação estatística, o que reflecte o desenvolvimento gradual da actividade estatística no nosso país, quer em termos de novos inquéritos realizados, quer no que respeita ao melhor aproveitamento dos dados Administrativos na posse da administração pública.

O Censo 2010 e Censo 2015 fornecerá uma série de indicadores demográficos, sociais e também económicos do maior importância para o conhecimento da realidade nacional. Os dados resultantes do Censo ajudarão as autoridades nacionais a melhor avaliar o impacto das políticas de desenvolvimento nacional em curso, a identificar novas necessidades e a planear intervenções futuras. Reforçamos os laços e a coordenação estatística com outros linhas Ministérios, que conosco colaboram regularmente, permitindo a realização desta publicação.

Esperamos que os dados agora apresentados se revelem úteis aos nossos utilizadores. Continuaremos empenhados em melhorar a informação estatística que produzimos e divulgamos. Todos os comentários e sugestões serão para nós bem-vindos.

Agradecemos a todos os que conosco colaboram, entidades públicas, privadas e famílias, respondendo aos nossos pedidos de informação. Só com a colaboração de todos, respondendo prontamente e com veracidade à DGE, nos é possível produzir estatísticas oficiais de qualidade, relevantes e oportunas, necessárias ao conhecimento e progresso do nosso país.

Viqueque, Outubro de 2021



Maria Pascoela Campos

Chefe Serviço Estatística Município de Viqueque

TERRITÓRIO



Fonte: Direcção Geral de Estatística
 - "Direcção Nacional do Cartografia"

1.1. GÉOGRAFIA

1.1.1. Geograficamente Município de Viqueque

Astronomico Município de Viqueque:

8.34° - 8.44° LU

125.03° - 126.30° BT

Astronomico Município de Viqueque e Fronteira entre:

Parte Norte	: Município de Baucau
Parte Sul	: Tasi Timor
Parte Leste	: Município de Baucau e Município de Lautem
Parte Oeste	: Município de Manatuto e Município de Baucau

Topografia

A maior parte da área é montanhas acidentadas e onduladas descontínua por um vale íngreme, a maioria localizada no meio e uma cadeia de montanhas que se estende de Oeste para Leste.

	Unidade	Factos
Projecção População (2020)	Nº	78,881
Densidade Populacional (2020)	Hab / Km ²	42
Total Uma Kain Censo (2015)	Nº	15,297
Household Size Censo (2015)	Nº	5.82
Área	Km ²	1,880.39
Perímetro	km	X
Perímetro da Linha Costa	km	X
Comprimento Máximo:Norte-Sul	km	X
Comprimento Máximo:Este-Oeste	km	X
Altitude Máxima	m	1,780
		Mundo Perdido
Ribeira Mais Longa	km	X
		Dilor

Fonte : Serviço Estatística de Viqueque

NOTAS: (X) Dadus Seidauk iha

1.2. ESTRUTURA ADMINISTRATIVA

1.2.1. Estrutura Administrativa Município de Viqueque

Diploma Ministerial No:199/GM/MAEOT/IX/09 de 15 de Setembro de 2009 e
Diploma Ministerial No: 16/2017 de 31 de Março Criação Sucos Foun.

Posto Administrativos	Sucos	Aldeias
Lacluta	4	20
Ossu	10	63
Watu -Carbau	6	30
Uatu-Lari	6	63
Viqueque	10	62
Total	36	238

Fonte: *Ministério da Administração Estatal*

1.2.2. Área Administrativa por Posto Administrativos em Município de Viqueque

Posto Administrativos	Square Km ²	Porcentagem
Lacluta	416.54	22.15
Ossu	427.17	22.72
Watu -Carbau	131.66	7.00
Uatu-Lari	294.13	15.64
Viqueque	610.90	32.49
Total	1,880.39	100.00

Fonte: *Ministério da Administração Estatal*

1.2.3. Viqueque Fahe Por Posto Administrativos, Sucos e Aldeias

Posto Administrativos	Sucos	Aldeias
LACLUTA	1. Ahic	1. Cai Ua 2. Crarec Bocu 3. Hali Mean 4. Hali Oan
	2. Dilor	1. Acadiru Hun 2. Aidac Laran 3. Boruc 4. Rade Uman 5. Tula Oli
	3. Laline	1. Aimeta Hun 2. Fatu Cado 3. Mau Ama 4. Micradec 5. Santo Antonio
	4. Uma Tolu	1. Ai Sucu Nuc 2. Crarec Maruc 3. Data Metan 4. Fahi Lain 5. Tali Oan
OSSU	1. Builale	1. Bete Cai Ana 2. Cai Leti Ana 3. Cai Tara Hu 4. Heni Uta 5. Liaro
	2. Builo	1. Buareca 2. Builo 3. Derulo 4. Lutuguia

Continua...

Posto Administrativos	Sucos	Aldeias
OSSU	3. Liaruca	1. Baha-Neo 2. Cai-Ua 3. Liacuda 4. Liaruca 5. Selele
	4. Loi-Huno	1. Cai Latu Lale 2. Lia Uai Oli 3. Samaliu 4. Wai-Heda 5. Wala Wau
	5. Nahareca	1. Darenau 2. Macabu U 3. Maurate 4. Raila A 5. Samarogo
	6. Ossorua	1. Buareca 2. Builo 3. Derulo 4. Fatu Dere 5. Laisorule 6. Lutuguia 7. Raimuti 8. Sama-Lari 9. Uai-Bobo 10. Uatu-Lawa 11. Umabere 12. Umatamene

Continua...

Posto Administrativos	Sucos	Aldeias
OSSU	7. Ossu De Cima	1. Baca-Isi 2. Belas 3. Borala 4. Cai Uai Ho O 5. Liamida 6. Lugabuti 7. Uairio 8. Uma Ana Ico
	8. Uabubo	1. Buanurac 2. Dauborobaha 3. Laritame 4. Leque-Buti 5. Ossogori 6. Wai-Lia
	9. Uaguia	1. Dasarai 2. Dolibuti 3. Luhabere 4. Manulari 5. Uaitutumata 6. Uatumanutuco
	10. Uaibobo	1. Darenau 2. Leo 3. Mundailo 4. Samaliurai 5. Sogau 6. Uaitau 7. Uanise

Continua...

Posto Administrativos	Sucos	Aldeias
UATU-LARI	1. Afaloicai	1. Buibela 2. Cailaque 3. Caitau 4. Daco Ate 5. Lari 6. Lena 7. Loro Sa E 8. Ossocaiua 9. Uaicai 10. Uato Ita
	2. Babulo	1. Abadere 2. Aha B Uu 3. Asa Muta 4. Beli 5. Cota Nisi 6. Daralari 7. Lia Sidi 8. Roma
	3. Makadique	1. Betulari 2. Bobolaco 3. Bobulita 4. Borobai 5. Caidualari 6. Caidaulata 7. Comiuro 8. Coquilaco 9. Daralari 10. Digamasi 11. Edemumo

Continua...

Posto Administrativos	Sucos	Aldeias
UATU-LARI	3. Makadique <i>continua</i>	12. Lacarate 13. Lau-Uma 14. Liacaiua 15. Luroboro 16. Lutuguia 17. Macadique 18. Mata Dalan 19. Namanei 20. Ossolari 21. Quetorai
	4. Matahoi	1. Aelee 2. Buca Dalan -Matahoi 3. Calohan -Uatulo 4. Dalan Los -Uanama 5. Iraler 6. Loco Loco 7. Mau Ciac 8. Mauseloc 9. Tatilari 10. Uani Uma 11. Uasufa 12. Ulusu
	5. Uaitame	1. Fohomano 2. Macadique 3. Rai Laa 4. Sana 5. Uma Qui Ic

Continua...

Posto Administrativos	Sucos	Aldeias
UATU-LARI	6. Vessoru	1. Baha-O 2. Bahabuga 3. Balabasiba 4. Culudere 5. Matau 6. Mauboro 7. Uani Uma
UATU-CARBAU	1. Afaloicai	1. Cai Uailita 2. Daralari 3. Lacuhu 4. Lequiala
	2. Bahatata	1. Builacurae 2. Nelu-Uai 3. Tatadere 4. Uaimare
	3. Irabin De Baixo	1. Taradiga 2. Uatudere 3. Beturia 4. Macausa 5. Lacloro Hoo 6. Taradai 7. Macaqui
	4. Irabin De Cima	1. Caida Ho'o 2. Tetumori 3. Uatubita 4. Mar-Rae 5. Cao Oli Ho'O
	5. Loi Ulo	1. Assafadae 2. Bualale 3. Deni-Hare 4. Lau-Aba 5. Liabuta

Continua...

Posto Administrativos	Sucos	Aldeias
UATU-CARBAU	6. Uani Uma	1. Ala Oli 2. Boro-Bohae 3. Osso-Mali 4. Uatoliloli 5. Udu
	1. Bahalarauain	1. Aidac 2. Aisahe 3. Camelitur 4. Caninuc 5. Welaco 6. Wetalitua
VIQUEQUE	2. Bibileo	1. Aisahe 2. Amarleza 3. Balide Oan 4. Fato Hosan 5. Hare Oan 6. Laco Uai 7. Mane Claran 8. Webae
	3. Caraubalo	1. Cabira Oan 2. Has Abut 3. Lamaclaran 4. Mamulac 5. Manehat 6. Siralari 7. Wessa
	4. Fatudere	1. Aidilalita 2. Barabeto 3. Culale



Continua...

Posto Administrativos	Sucos	Aldeias
VIQUEQUE	5. Luca	1. Canlor 2. Iramer 3. Uma Boot 4. Uma Lor
	6. Maluru	1. Loho Oan 2. Macalosso 3. Maluru
	7. Uai-Mori	1. Lulei 2. Mea-Uai 3. Uaibubo 4. Uatulesu 5. Uma-Bo O 6. Uma-Liurai
	8. Uma Quic	1. Aidac Bein 2. Aina Uain 3. Bahabunac 4. Bahafou 5. Lua 6. Macadean 7. Maroman 8. Raihun
	9. Uma Uain Craic	1. Bosabein 2. Cailoi 3. Duducaí 4. Fahi Berec 5. Fatuhadan 6. Halderai 7. Loho 8. Naeboruc 9. Uhacae

Continua...

Posto Administrativos	Sucos	Aldeias
VIQUEQUE	10. Uma Uain Leten	1. Bahauai
		2. Baria
		3. Cailoibere
		4. Lialura
		5. Macalico
		6. Retica
		7. Tutcui
		8. Ucalale

Fonte: *Ministério da Administração Estatal*

Nota:  : Suco Foun
 : Aldeia foun



1.3. DISTÂNCIA

1.3.1. Distância entre a Cidade do Posto Administrativos

Lacluta				
40	Ossu			
57	61	Uatu-Lari		
96	90	44	Uatu-Carbau	
23	17	44	73	Viqueque

Fonte : *Serviço Estatística Município de Viqueque*

1.3.2. Distância entre a Cidade do Município

Covalima																		
85	Ainaro																	
89	59	Manufahi																
204	171	143	Viqueque															
340	327	279	136	Lautem														
271	268	210	67	62	Baucau													
265	182	185	131	133	64	Manatuto												
202	116	119	199	199	130	66	Dili											
152	79	72	246	246	177	133	47	Aileu										
212	150	183	235	235	166	102	36	81	Liquiça									
152	172	115	267	267	195	128	62	43	72	Ermera								
64	85	89	337	337	268	204	138	119	148	86	Bobonaro							
203	326	329	409	409	340	276	210	255	174	246	139	Oecusse						

Fonte: Direcção Geral de Estatística

Nota: Distância Husi Município hottu-hotu ba Oecusse via Wini, Indonesia

DEMOGRAFIA E SOCIEDADE



Photo: Helder HM

2.1. POPULAÇÃO

2.1.1. População Município de Viqueque, por Idade (0 - 80+) e Sexo, 2020

Idade	Total	Sexo	
		Mane	Feto
VIQUEQUE	78,881	39,642	39,235
0	1,894	974	920
1	1,902	990	912
2	1,934	1,014	920
3	1,979	1,045	934
4	2,035	1,080	954
5	1,923	1,023	900
6	1,948	1,014	934
7	1,983	1,031	952
8	2,016	1,057	960
9	2,054	1,089	965
10	2,088	1,116	973
11	2,117	1,141	976
12	2,141	1,157	984
13	2,160	1,165	995
14	2,166	1,163	1,003
15	2,161	1,154	1,006
16	2,118	1,119	999
17	2,058	1,082	976
18	1,962	1,023	938
19	1,847	957	890
20	1,727	891	836
21	1,618	831	788
22	1,473	748	725
23	1,300	649	651
24	1,105	535	570
25	910	419	491
26	754	324	430
27	644	258	386

Continua...

Continuação 2.1.1.

Idade	Total	Sexo	
		Mane	Feto
28	607	235	372
29	628	247	381
30	663	270	393
31	689	289	400
32	705	303	403
33	701	305	396
34	681	300	382
35	656	293	363
36	644	291	353
37	636	289	347
38	634	290	344
39	640	289	351
40	642	285	356
41	640	282	358
42	658	295	363
43	686	314	372
44	729	349	380
45	774	385	389
46	816	417	398
47	826	431	395
48	802	420	382
49	752	392	360
50	689	358	331
51	633	327	306
52	579	297	282
53	538	273	265
54	501	251	250
55	467	231	236
56	429	207	222

Continua...

Continuação 2.1.1.

Idade	Total	Sexo	
		Mane	Feto
57	403	192	211
58	387	189	198
59	386	193	193
60	384	201	183
61	385	208	177
62	382	207	175
63	385	205	180
64	387	197	190
65	386	185	201
66	390	178	212
67	391	173	219
68	390	171	219
69	390	171	219
70	383	170	213
71	376	168	207
72	372	169	203
73	367	167	199
74	359	166	193
75	354	167	186
76	340	161	178
77	317	154	164
78	292	144	149
79	264	129	136
80+	1,346	613	733

Fonte: *Direcção Geral de Estatística*
- Monografia Projecção População 2020 de Censo População no Uma Kain 2015

Observação: *Tanba efeito husi Rounding/pembulatan causa mos ba nia total, talves diferente oituan*

2.1.2. População Município de Viqueque, por Grupo de Idade e Sexo, Censo 2004, Censo 2010 e Censo 2015

Grupo de Idade	Censo 2004			Censo 2010			Censo 2015		
	Mane	Feto	Total	Mane	Feto	Total	Mane	Feto	Total
Under 1	1,090	1,023	2,113	1,049	985	2,034	1,006	908	1,914
1-4	4,605	4,263	8,868	4,429	3,981	8,410	3,843	3,584	7,427
5-9	4,925	4,621	9,546	5,643	5,117	10,760	5,659	5,078	10,737
10-14	4,019	3,810	7,829	4,838	4,444	9,282	5,721	5,124	10,845
15 - 19	2,521	2,533	5,054	3,099	3,246	6,345	4,291	4,079	8,370
20 - 24	1,662	2,097	3,759	1,880	2,076	3,956	2,115	2,494	4,609
25 - 29	1,861	2,293	4,154	1,639	2,027	3,666	1,892	2,213	4,105
30 - 34	2,377	2,376	4,753	1,779	1,945	3,724	1,724	1,902	3,626
35 - 39	1,634	1,707	3,341	2,193	2,137	4,330	1,723	1,937	3,660
40 - 44	1,478	1,831	3,309	1,499	1,436	2,935	2,203	2,016	4,219
45 - 49	1,284	1,469	2,753	1,221	1,239	2,460	1,609	1,508	3,117
50 - 54	1,313	1,423	2,736	967	909	1,876	1,101	1,133	2,234
55 - 59	831	862	1,693	760	698	1,458	997	822	1,819
60 - 64	993	1,024	2,017	1,473	2,008	3,481	1,007	1,205	2,212
65 - 69	602	628	1,230	1,195	1,310	2,505	1,337	1,769	3,106
70 - 74	486	577	1,063	605	660	1,265	980	1,031	2,011
75 - 79	135	172	307	367	430	797	485	532	1,017
80 - 84	211	231	442	161	214	375	252	323	575
85 +	144	180	324	179	198	377	186	244	430
Total	32,265	33,184	65,449	34,976	35,060	70,036	38,131	37,902	76,033

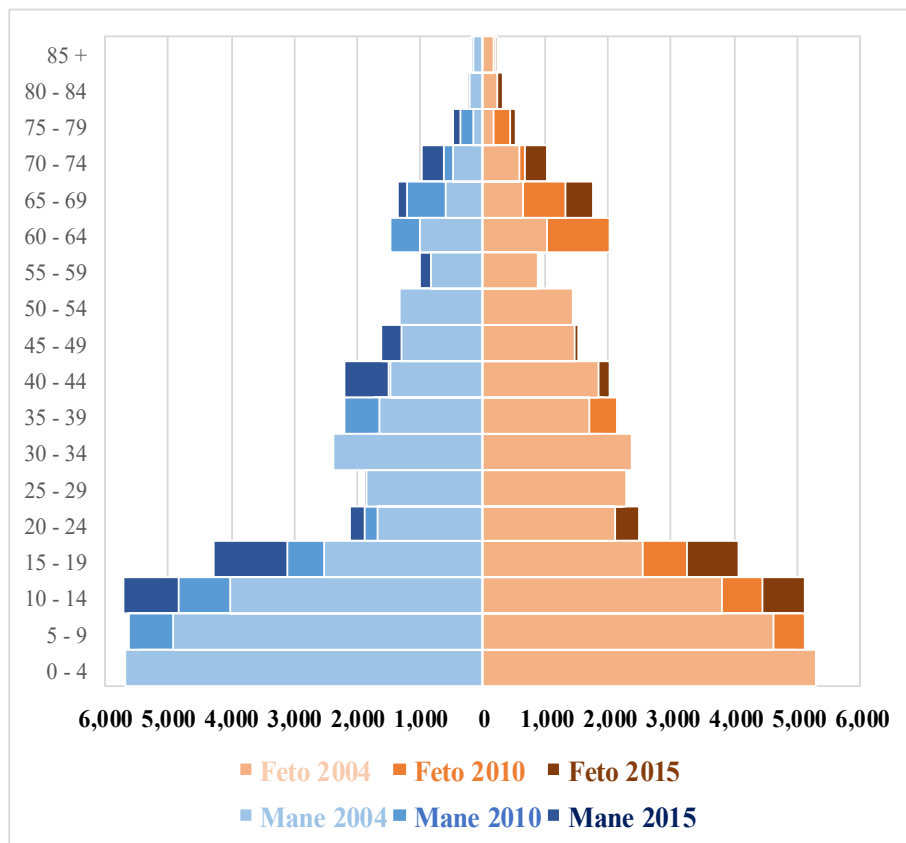
Fonte: Direcção Geral de Estatística

- Censo População no Uma kain 2004

- Censo População no Uma kain 2010

- Censo População no Uma kain 2015

2.1.3. Trend População Censo 2004, Censo 2010 e Censo 2015 em Município de Viqueque, por Grupo de Idade e Sexo



Fonte: Direcção Geral de Estatística
 - Censo População no Uma kain 2004
 - Censo População no Uma kain 2010
 - Censo População no Uma kain 2015

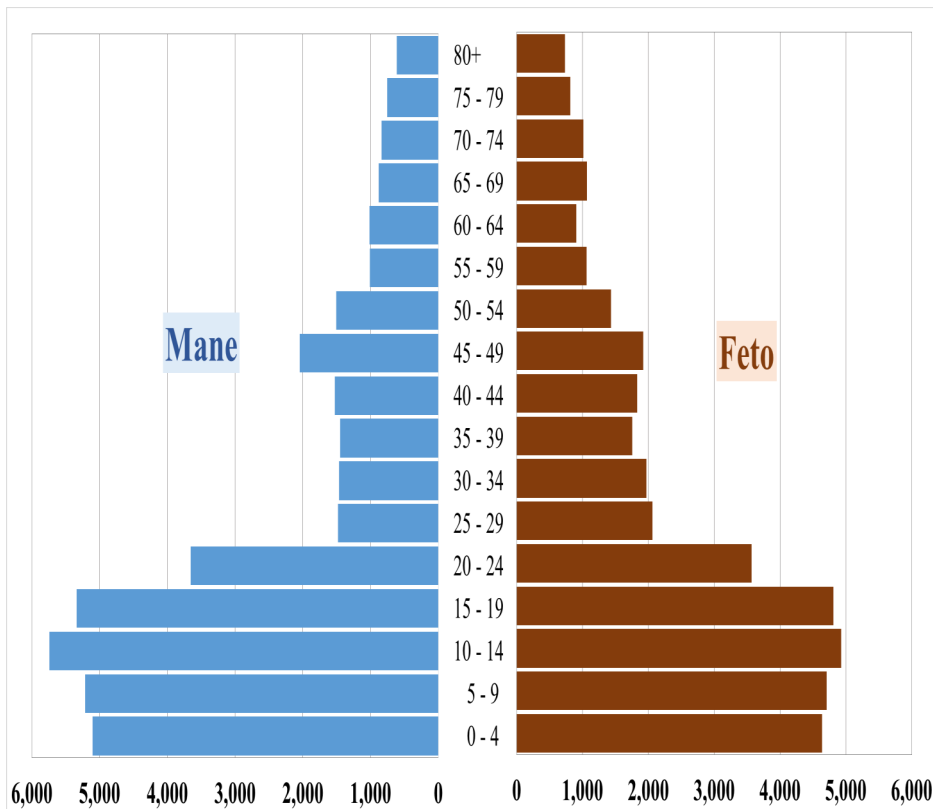
2.1.4. População Município de Viqueque, por Grupo de Idade e Sexo, 2020

Grupo de Idade	Total	Sexo	
		Mane	Feto
0-4	9,743	5,104	4,639
5-9	9,924	5,213	4,711
10-14	10,672	5,740	4,932
15 - 19	10,146	5,337	4,809
20 - 24	7,223	3,653	3,570
25 - 29	3,544	1,484	2,060
30 - 34	3,440	1,467	1,973
35 - 39	3,210	1,452	1,757
40 - 44	3,355	1,526	1,829
45 - 49	3,969	2,045	1,925
50 - 54	2,941	1,507	1,434
55 - 59	2,072	1,012	1,060
60 - 64	1,923	1,018	905
65 - 69	1,948	878	1,069
70 - 74	1,857	840	1,016
75 - 79	1,567	754	813
80+	1,346	613	733
Total	78,881	39,642	39,235

Fonte: Direcção Geral de Estatística
 - Monografia Projecção População 2020 de Censo População no Uma Kain 2015

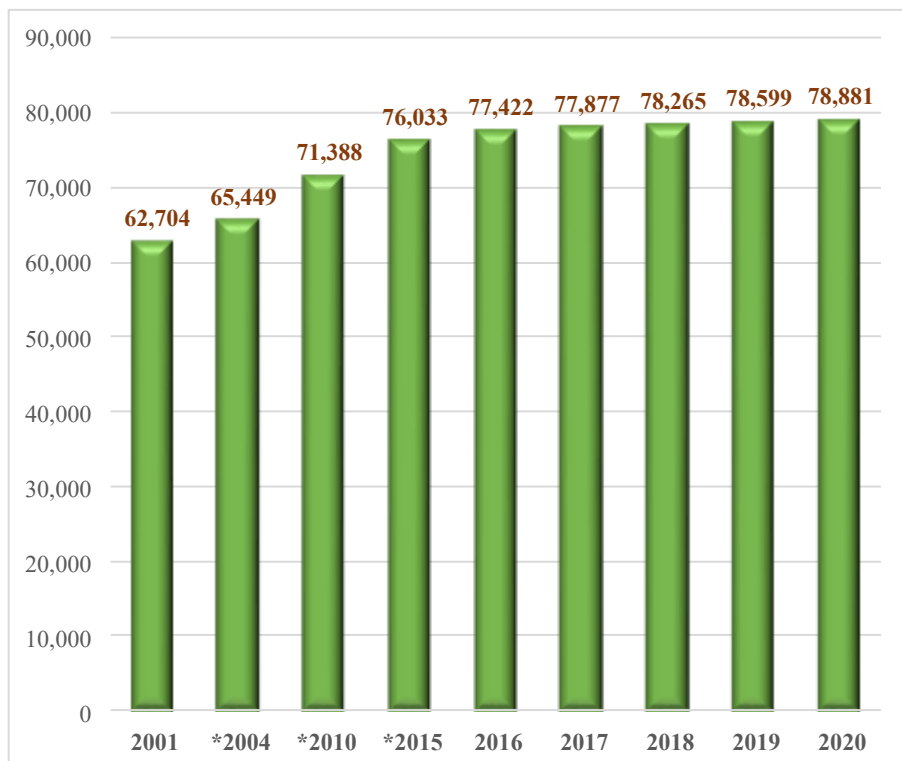


2.1.5. Pirâmida População Município de Viqueque, por Grupo de Idade e Sexo, 2020



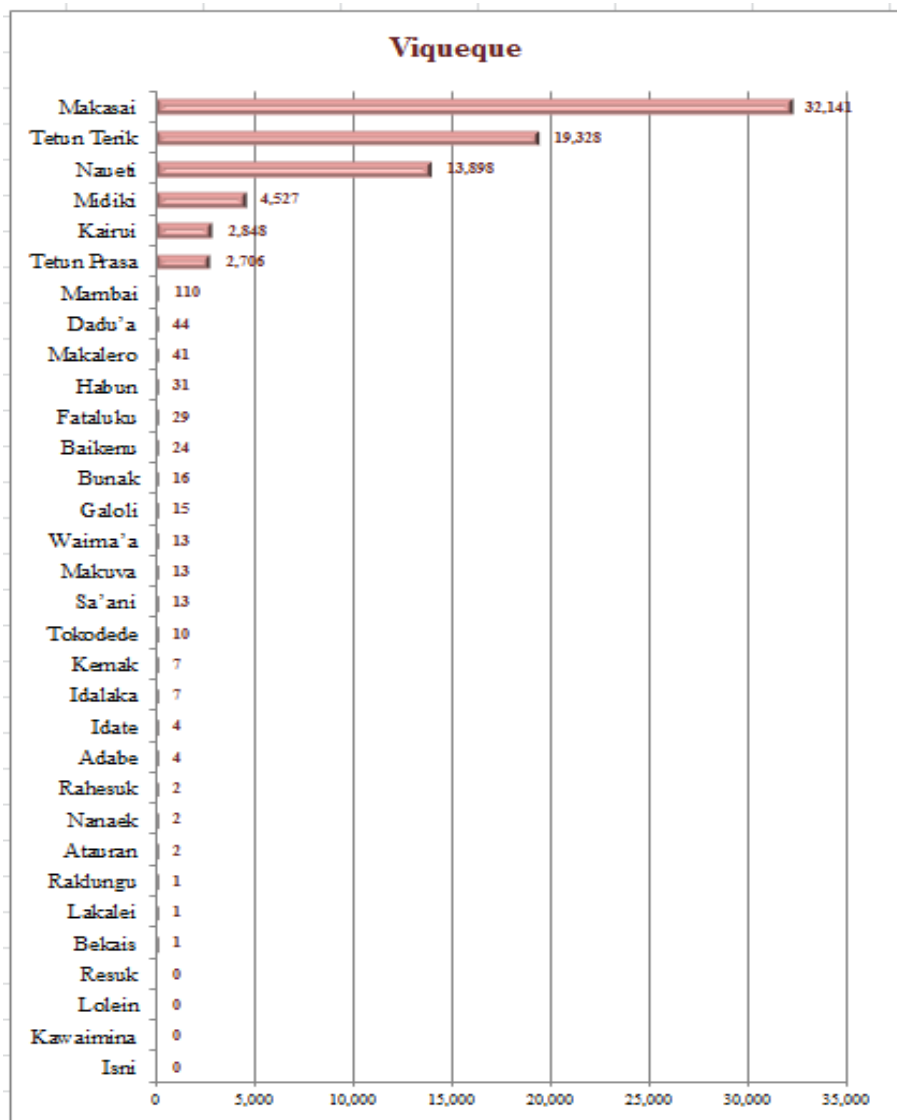
Fonte: Direcção Geral de Estatística
- Monografia Projecção População 2020 de Censo População no Uma Kain 2015

2.1.6. Gráfico: População Município de Viqueque de Acordo com a Times Referência Vários



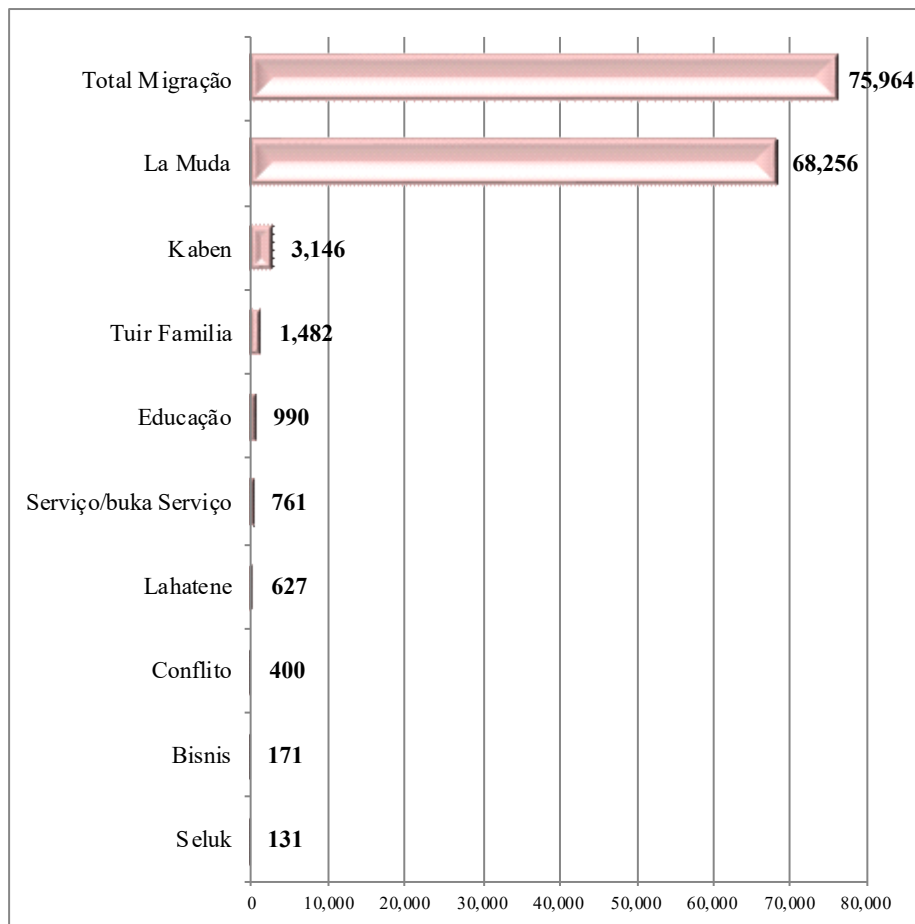
Fonte: *Direcção Geral de Estatística*
- *Survey Suco Timor-Leste 2001*
- **Censo População no Uma Kain 2004, 2010 e 2015*
- *Monografia Projecção População 2016, 2017, 2018, 2019 e 2020 de Censo População no Uma Kain 2015*

2.1.7. Grafico: População Município de Viqueque, por Língua Materna



Fonte: Direcção Geral de Estatística
- Censo População no Uma Kain 2015

2.1.8. Migração. Gráfico: Razão População Município de Viqueque, halo Migração



Fonte: Direcção Geral de Estatística
- Censo População no Uma Kain 2015

2.1.9. Outros indicadores Demografico

Município de Viqueque	2020	2019	2018	2017	2016
Taxa de crescimento da população (Porcentagem)	0.4	0.4	0.5	0.6	0.7
Media da idade	19.0	18.7	18.5	18.0	18.0
Relação de masculinidade	101.0	101.4	101.6	102.0	102.0
Taxa bruta de natalidade	24.9	25.7	26.5	27.5	28.6
Taxa bruta de mortalidade	10.2	10.3	10.4	10.5	10.6
Taxa de mortalidade infantil	58.6	60.1	61.2	63.1	63.5
Total Taxa dependência	97.7	101.1	104.5	108.0	110.5
Taxa de dependência envelhecimento	21.7	22.1	22.5	22.9	23.2
Taxa de dependência das crianças	76.0	79.0	82.0	85.0	87.3

Fonte: Direcção Geral de Estatística

- *Monografia Projecção População 2016, 2017, 2018, 2019 e 2020 de Censo População no Uma Kain 2015*

2.2. Educação

2.2.1. Ensino Pre-Escolar

2.2.1.1. Número Alunos Pre-Escolar Público por Posto Administrativos em Município de Viqueque, 2020

Posto	Alunos Pre-Escolar								
	Público			Privado			Público + Privado		
	Mane	Feto	Total	Mane	Feto	Total	Mane	Feto	Total
Lacluta	89	103	192	77	69	146	166	172	338
Ossu	83	90	173	33	39	72	116	129	245
Watu-Carbau	60	48	108	14	23	37	74	71	145
Uatu-Lari	108	125	233	10	13	23	118	138	256
Viqueque	474	479	953	74	74	148	548	553	1101
Total	814	845	1,659	208	218	426	1,022	1,063	2,085

Fonte: EMIS Ministério da Educação

2.2.1.2. Número Alunos Escola Público + Privado, por Ano em Município de Manufahi, 2018 até 2020

Ano	Alunos Pre-Escolar								
	Público			Privado			Público + Privado		
	Mane	Feto	Total	Mane	Feto	Total	Mane	Feto	Total
2020	814	845	1,659	208	218	426	1,022	1,063	2,085
2019	616	681	1,297	240	255	495	856	936	1,792
*2018	720	765	1,485	189	177	366	909	942	1,851

Fonte: EMIS Ministério da Educação

-* <http://www.moe.gov.tl>

2.2.1.3. Número Professores Pre-Eskolar Público no Privado por Posto Administrativos em Município de Viqueque, 2020

Posto	Professores Pre-Eskolar								
	Público			Privado			Público + Privado		
	Mane	Feto	Total	Mane	Feto	Total	Mane	Feto	Total
Lacluta	0	8	8	0	4	4	0	12	12
Ossu	0	5	5	0	1	1	0	6	6
Watu-Carbau	0	3	3	0	1	1	0	4	4
Uatu-Lari	2	2	4	0	1	1	2	3	5
Viqueque	0	22	22	0	4	4	0	26	26
Total	2	40	42	0	11	11	2	51	53

Fonte: EMIS Ministério da Educação

2.2.1.4. Número Professores Pre-Eskolar Escola Público + Privado por Ano, Município de Viqueque, 2018 até 2020

Ano	Professores Pre-Eskolar								
	Público			Privado			Público + Privado		
	Mane	Feto	Total	Mane	Feto	Total	Mane	Feto	Total
2020	2	40	42	0	11	11	2	51	53
2019	2	35	37	0	13	13	2	48	50
*2018	4	36	40	0	10	10	4	46	50

Fonte: EMIS Ministério da Educação
 -* <http://www.moe.gov.tl>

2.2.1.5. Número Escola Público + Privado, em Município de Viqueque, 2020

Posto Administrativos	Escolas Pre-Escolar		
	Público	Privado	Público + Privado
Lacluta	4	2	6
Ossu	4	1	5
Watu Carbau	2	1	3
Uatu-Lari	5	2	6
Viqueque	14	2	16
Total	29	7	36

Fonte: EMIS Ministério da Educação

2.2.1.6. Número Escola Público + Privado, por Ano em Município de Viqueque, 2018 até 2020

Ano	Escolas Ensino Pre-Escolar		
	Público	Privado	Público + Privado
2020	29	7	36
2019	28	9	37
2018	29	6	35

Fonte: EMIS Ministério da Educação

2.2.1.7. Médio Alunos Pre-Escolar por Professores Escola Público + Privado, em Município kada Posto de Viqueque, 2018 até 2020

Ano	Médio Alunos por Professores Ensino Pre-Escolar		
	Público	Privado	Público + Privado
2020	40	8	39
2019	35	38	36
2018	37	37	37

Fonte: EMIS Ministério da Educação

2.2.2. Ensino Básico

2.2.2.1. Número Alunos e Escolas em **Ensino Básico** Público no Privado por Sexo e Posto Administrativos em Município de Viqueque, 2020

Posto Administrativos	Alunos Ensino Básico								
	Público			Privado			Público + Privado		
	Mane	Feto	Total	Mane	Feto	Total	Mane	Feto	Total
Lacluta	708	687	1,395	185	175	360	893	862	1,755
Ossu	2,081	1,921	4,002	177	213	390	2,258	2,134	4,392
Watu-Carbau	954	999	1,953	0	0	0	954	999	1,953
Uatu-Lari	2,309	2,090	4,399	246	237	483	2,555	2,327	4,882
Viqueque	3,082	2,914	5,996	270	228	498	3,352	3,142	6,494
Total	9,134	8,611	17,745	878	853	1,731	10,012	9,464	19,476

Fonte: EMIS Ministério da Educação

2.2.2.2 Número Alunos e Escolas em **Ensino Básico** Público no Privado por Sexo e por Ano em Município de Viqueque, 2018 até 2020

Ano	Alunos Ensino Básico								
	Público			Privado			Público + Privado		
	Mane	Feto	Total	Mane	Feto	Total	Mane	Feto	Total
2020	9,134	8,611	17,745	878	853	1,731	10,012	9,464	19,476
2019	9,297	8,659	17,956	917	863	1,780	10,214	9,522	19,736
*2018	9,814	8,928	18,742	996	937	1,933	10,810	9,865	20,675

Fonte: EMIS Ministério da Educação
 -* <http://www.moe.gov.tl>

2.2.2.3. Número Professores **Ensino Básico** Público + Privado por Sexo e Posto Administrativos em Município de Viqueque, 2020

Posto Administrativos	Professores Ensino Básico								
	Público			Privado			Público + Privado		
	Mane	Feto	Total	Mane	Feto	Total	Mane	Feto	Total
Lacluta	42	10	52	5	2	7	47	12	59
Ossu	134	45	179	17	6	23	151	51	202
Watu-Carbau	82	25	107	0	0	0	82	25	107
Uatu-Lari	162	47	209	18	6	24	189	53	233
Viqueque	165	111	276	24	7	31	172	118	307
Total	585	238	823	64	21	85	649	259	908

Fonte: EMIS Ministério da Educação

2.2.2.4. Número Professores **Ensino Básico** Público + Privado por Sexo e Ano em Município de Viqueque, 2018 até 2020

Ano	Professores Ensino Básico								
	Público			Privado			Público + Privado		
	Mane	Feto	Total	Mane	Feto	Total	Mane	Feto	Total
2020	585	238	823	64	21	85	649	259	908
2019	565	210	775	61	19	80	626	229	855
2018	619	204	823	68	26	94	687	230	917

Fonte: EMIS Ministério da Educação
 -* <http://www.moe.gov.tl>

2.2.2.5. Número Escola Público + Privado, por Posto Administrativos em Município de Viqueque, 2020

Posto Administrativos	Escolas Ensino Básico		
	Público	Privado	Público + Privado
Lacluta	8	1	9
Ossu	27	1	28
Watu-Carbau	13	0	13
Uatu-Lari	23	2	25
Viqueque	23	2	25
Total	94	6	100

Fonte: EMIS Ministério da Educação

2.2.2.6. Número Escola Público + Privado por Ano, em Município de Viqueque, 2018 até 2020

Ano	Escolas Ensino Básico		
	Público	Privado	Público + Privado
2020	94	6	100
2019	94	6	100
2018	94	6	100

Fonte: EMIS Ministério da Educação

2.2.2.7. Médio Alunos por Professores Ensino Básico, Escola Público + Privado, por Ano em Município de Viqueque, 2018 até 2020

Ano	Médio Alunos por Professores Ensino Básico		
	Público	Privado	Público + Privado
2020	22	20	21
2019	23	22	23
*2018	24	24	24

Fonte: EMIS Ministério da Educação
 -* <http://www.moe.gov.tl>

2.2.3. Ensino Secundário Geral

2.2.3.1. Número Alunos Ensino Secundaria Geral Público + Privado por Sexo e Posto Administrativos em Município de Viqueque, 2020

Posto Administrativos	Alunos Ensino Secundário Geral								
	Público			Privado			Público + Privado		
	Mane	Feto	Total	Mane	Feto	Total	Mane	Feto	Total
Lacluta	0	0	0	104	130	234	104	130	234
Ossu	202	226	428	113	193	306	315	419	734
Watu-Carbau	203	239	442	0	0	0	203	239	442
Uatu-Lari	478	530	1,008	0	0	0	478	530	1,008
Viqueque	660	659	1,319	120	187	307	780	846	1,626
Total	1,543	1,654	3,197	337	510	847	1,880	2,164	4,044

Fonte: EMIS Ministério da Educação

2.2.3.2. Número Alunos Ensino Secundaria Geral Público + Privado por Sexo e Posto Administrativos em Município de Viqueque, 2018 até 2020

Ano	Alunos Ensino Secundário Geral								
	Público			Privado			Público + Privado		
	Mane	Feto	Total	Mane	Feto	Total	Mane	Feto	Total
2020	1,543	1,654	3,197	337	510	847	1,880	2,164	4,044
2019	1,536	1,657	3,193	344	525	869	1,880	2,182	4,062
*2018	x	x	2,936	x	x	869	x	x	3,805

Fonte: EMIS Ministério da Educação
-* <http://www.moe.gov.tl>

2.2.3.3. Número Professores Ensino Secundário Geral Público + Privado por Sexo e Posto Administrativos em Município de Viqueque, 2020

Posto Administrativos	Professores Ensino Secundário Geral								
	Público			Privado			Público + Privado		
	Mane	Feto	Total	Mane	Feto	Total	Mane	Feto	Total
Lacluta	0	0	0	11	1	12	11	1	12
Ossu	13	3	16	5	4	9	18	7	25
Watu-Carbau	16	4	20	0	0	0	16	4	20
Uatu-Lari	20	14	34	0	0	0	20	14	34
Viqueque	40	21	61	7	6	13	47	27	74
Total	89	42	131	23	11	34	112	53	165

Fonte: EMIS Ministério da Educação

2.2.3.4. Número Professores Ensino Secundário Geral Público + Privado por Sexo e Ano em Município de Viqueque, 2018 até 2020

Ano	Professores Ensino Secundário Geral								
	Público			Privado			Público + Privado		
	Mane	Feto	Total	Mane	Feto	Total	Mane	Feto	Total
2020	89	42	131	23	11	34	112	53	165
2019	87	24	111	24	11	35	111	35	146
*2018	x	x	114	x	x	36	x	x	150

Fonte: EMIS Ministério da Educação
 -* <http://www.moe.gov.tl>

2.2.3.5. Número Escola Ensino Secundário Geral Publico + Privado, por Posto Administrativos em Município de Viqueque, 2020

Posto Administrativos	Escolas Ensino Secundário Geral		
	Público	Privado	Público + Privado
Lacluta	0	1	1
Ossu	1	1	2
Watu-Carbau	1	0	1
Uatu-Lari	2	0	2
Viqueque	2	1	3
Total	6	3	9

Fonte: EMIS Ministério da Educação

2.2.3.6. Número Escola Público + Privado por Ano, em Município de Viqueque, 2018 até 2020

Ano	Escolas Ensino Secundário Geral		
	Público	Privado	Público + Privado
2020	6	3	9
2019	6	3	9
2018	6	3	9

Fonte: EMIS Ministério da Educação

2.2.3.7. Médio Alunos por Professores Escola Publico + Privado, em Município de Viqueque, 2018 até 2020

Ano	Médio Alunos por Professores Ensino Secundário Geral		
	Público	Privado	Público + Privado
2020	24	25	25
2019	24	23	24
*2018	21	20	21

Fonte: EMIS Ministério da Educação

-* <http://www.moe.gov.tl>

2.2.4. Ensino Secundário Técnico Vocacional

2.2.4.1. Número Alunos Escola Público + Privado por Sexo e Posto Administrativos em Município de Viqueque, 2020

Posto Administrativos	Alunos Ensino Secundário Técnico Vocacional								
	Público			Privado			Público + Privado		
	Mane	Feto	Total	Mane	Feto	Total	Mane	Feto	Total
Lacluta	89	53	142	0	0	0	89	53	142
Ossu	0	0	0	0	0	0	0	0	0
Watu-Carbau	0	0	0	0	0	0	0	0	0
Uatu-Lari	70	26	96	0	0	0	70	26	96
Viqueque	0	0	0	7	7	14	7	7	14
Total	159	79	238	7	7	14	166	86	252

Fonte: EMIS Ministério da Educação

2.2.4.2. Número Alunos Escola Público + Privado por Ano, em Município de Viqueque, 2018 até 2020

Ano	Alunos Ensino Secundário Técnico Vocacional								
	Público			Privado			Público + Privado		
	Mane	Feto	Total	Mane	Feto	Total	Mane	Feto	Total
2020	159	79	238	7	7	14	166	86	252
2019	141	61	202	0	0	0	141	61	202
*2018	x	x	145	0	0	0	x	x	145

Fonte: EMIS Ministério da Educação
 -* <http://www.moe.gov.tl>

2.2.4.3. Número Professores Escola Público + Privado por Sexo e Posto Administrativos em Município de Viqueque, 2020


Posto Administrativos	Professores Ensino Secundário Técnico Vocacional								
	Público			Privado			Público + Privado		
	Mane	Feto	Total	Mane	Feto	Total	Mane	Feto	Total
Lacluta	9	0	9	0	0	0	9	0	9
Ossu	0	0	0	0	0	0	0	0	0
Watu-Carbau	0	0	0	0	0	0	0	0	0
Uatu-Lari	17	2	19	0	0	0	17	2	19
Viqueque	0	0	0	0	0	0	0	0	0
Total	26	2	28	0	0	0	26	2	28

Fonte: EMIS Ministério da Educação

2.2.4.4. Número Professores Escola Público + Privado por Ano, em Município de Viqueque, 2018 até 2020

Ano	Professores Ensino Secundário Técnico Vocacional								
	Público			Privado			Público + Privado		
	Mane	Feto	Total	Mane	Feto	Total	Mane	Feto	Total
2020	26	2	28	0	0	0	26	2	28
2019	25	2	27	0	0	0	25	2	27
*2018	25	2	27	0	0	0	25	2	27

Fonte: EMIS Ministério da Educação
 -* <http://www.moe.gov.tl>



2.2.4.5. Número Escolas Público + Privado, por Posto Administrativos em Município de Viqueque, 2020

Posto Administrativos	Escolas Ensino Secundário Técnico Vocacional		
	Público	Privado	Público + Privado
Lacluta	1	0	1
Ossu	0	0	0
Watu Carbau	0	0	0
Uatu-Lari	1	0	1
Viqueque	0	1	1
Total	2	1	3

Fonte: EMIS Ministério da Educação

2.2.4.6. Número Escola Público + Privado por Ano, em Município de Viqueque, 2018 até 2020

Ano	Escolas Ensino Secundário Técnico Vocacional		
	Público	Privado	Público + Privado
2020	2	1	3
2019	2	0	2
2018	2	0	2

Fonte: EMIS Ministério da Educação

2.3.4.7. Médio Alunos por Professores Escola Público + Privado, por Ano em Município de Viqueque, 2018 até 2020

Ano	Médio Alunos por Professores Ensino Secundário Técnico Vocacional		
	Público	Privado	Público + Privado
2020	9	0	9
2019	7	0	7
2018	5.4	0	5.4

Fonte: EMIS Ministério da Educação
 -* <http://www.moe.gov.tl>

2.2.5. Rezumo Total Alunos, Professores e Escola por Ensino, em Município de Viqueque, 2020

2.2.5.1. Rezumo Total Alunos por Ensino e Sexo, Município de Viqueque, 2020

Ensino	Alunos								
	Público			Privado			Público + Privado		
	Mane	Feto	Total M+F	Mane	Feto	Total M+F	Mane	Feto	Total M+F
Ensino Pre-Escolar	814	845	1,659	208	218	426	1,022	1,063	2,085
Ensino Básico	9,134	8,611	17,745	878	853	1,731	10,012	9,464	19,476
Ensino Secundário Geral	1,543	1,654	3,197	337	510	847	1,880	2,164	4,044
Ensino Secundário Técnico Vocacional	159	79	238	7	7	14	166	86	252
Ensino Superior	x	x	x	x	x	x	x	x	x
Total Alunos	11,650	11,189	22,839	1430	1588	3018	13,080	12,777	25,857

Fonte: EMIS Ministério da Educação

2.2.5.2. Resumo Total Professores por Ensino e Sexo, Município de Viqueque, 2020

Ensino	Professores								
	Público			Privado			Público + Privado		
	Mane	Feto	Total M+F	Mane	Feto	Total M+F	Mane	Feto	Total M+F
Ensino Pre-Escolar	2	40	42	0	11	11	2	51	53
Ensino Básico	585	238	823	64	21	85	649	259	908
Ensino Secundário Geral	89	42	131	23	11	34	112	53	165
Ensino Secundário Técnico Vocacional	26	2	28	0	0	0	26	2	28
Ensino Superior	x	x	x	x	x	x	x	x	x
Total Alunos	702	322	1,024	87	43	130	789	365	1,154

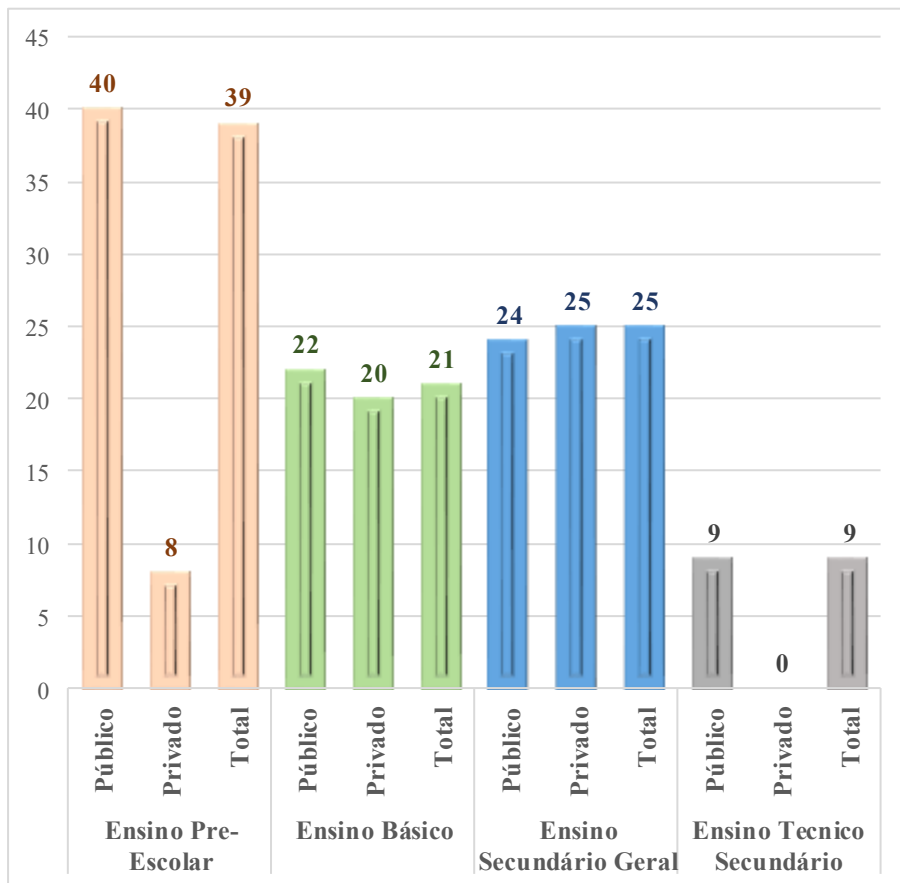
Fonte: EMIS Ministério da Educação

2.2.5.3. Resumo Total Escolas por Ensino, Município de Viqueque, 2020


Ensino	Número Escolas por Ensino		
	Público	Privado	Público + Privado
Ensino Pre-Escolar	29	7	36
Ensino Básico	94	6	100
Ensino Secundário Geral	6	3	9
Ensino Secundário Técnico Vocacional	2	1	3
Ensino Superior	x	x	x
Total Escolas	131	17	148

Fonte: EMIS Ministério da Educação

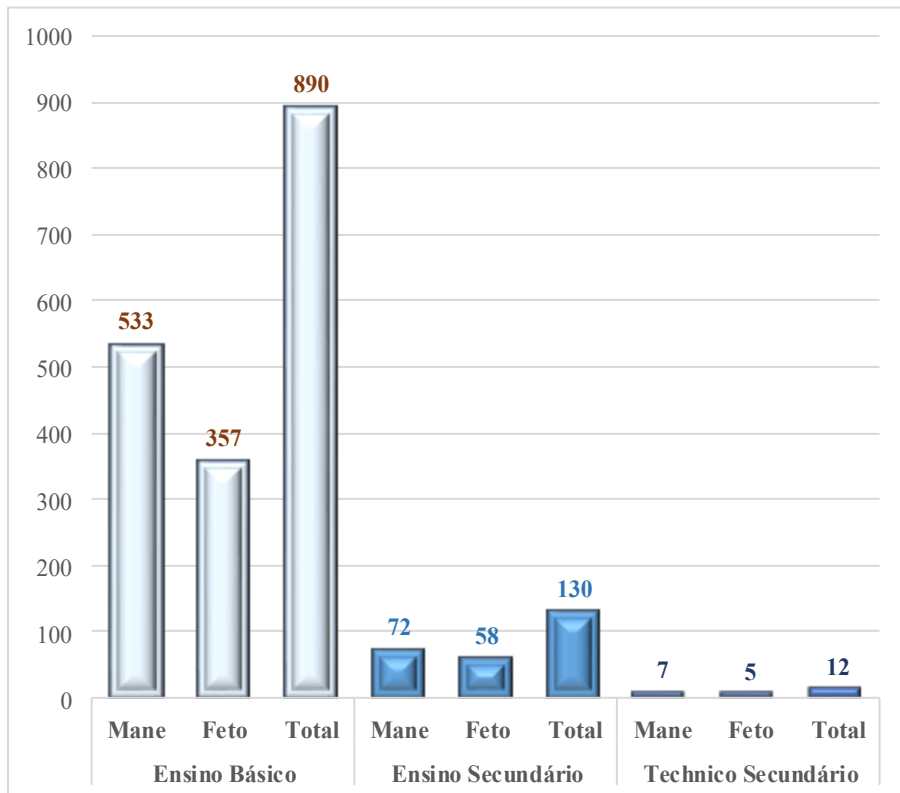
2.2.6. Gráfico: Médio Alunos por Professores por Ensino, Escola Público + Privado, Município de Viqueque, 2020



Fonte: EMIS Ministério da Educação



2.2.7. Gráfico: Número Alunos Abandona Escolar por Ensino e por Sexo em Município de Viqueque, 2020



Fonte: EMIS Ministério da Educação, dados 2019

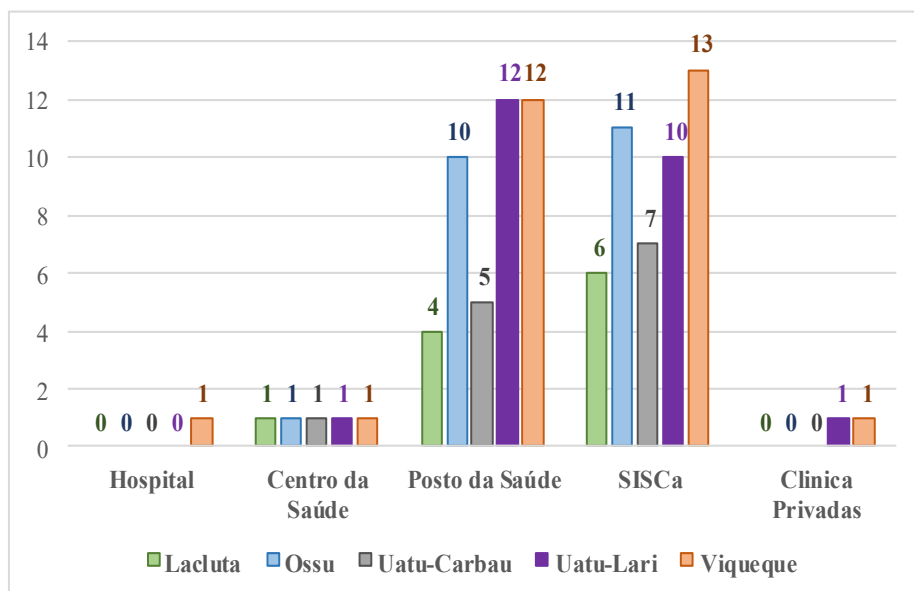
2.3. Saúde

2.3.1. Estabelecimentos de Saúde em Município de Viqueque, 2020

Nº

Posto Administrativos	Público					Clínicas Privadas	Total
	Hospital	Centro da Saúde	Posto da Saúde	SISCa	Total		
Lacluta	0	1	4	6	11	0	0
Ossu	0	1	10	11	22	0	0
Uatu-Carbau	0	1	5	7	13	0	0
Uatu-Lari	0	1	12	10	23	1	1
Viqueque	1	1	12	13	27	1	1
Total	1	5	43	47	96	2	2

Grafico: 2.3.1. Estabelecimentos de Saúde em Município de Viqueque



Fonte: Ministério da Saúde Município de Viqueque

2.3.2. Pessoal de Saúde por Posto Administrativos em Município Viqueque, 2020

Nº

Posto Administrativos	Médicos	Enfermeiros	Parteiras	Total
Lacluta	4	7	6	16
Ossu	12	17	8	37
Uatu-Carbau	8	10	3	21
Uatu-Lari	15	25	7	47
Viqueque	16	33	16	66
Total	55	92	40	187

Fonte: Ministério da Saúde Município de Viqueque

2.3.3. Pessoal de Saúde por Ano em Município Viqueque, 2016 até 2020

Ano	Médicos	Enfermeiros	Parteiras	Total
2020	55	92	40	187
2019	57	90	40	187
2018	57	90	40	187
2017	57	91	40	188
2016	54	88	34	176

Fonte: Ministério da Saúde Município de Viqueque

2.3.4. Médicos, Enfermeiros e Parteiras por 1,000 habitantes, 2020

Posto Administrativos	Médicos por 1000 Hab	Enfermeiros por 1000 Hab	Parteiras por 1000 Hab	Total
Lacluta	4	2	2	8
Ossu	10	6	4	20
Uatu-Carbau	2	2	0	4
Uatu-Lari	12	8	7	27
Viqueque	6	6	4	16
Total	34	24	17	75

Fonte: Ministério da Saúde Município de Viqueque

2.3.5. Partos Assistidos por Pessoal por Posto Administrativos em Município Viqueque, 2020

Posto Administrativos	Número mulheres grávidas	Número de partos assistidos por pessoal saúde		
		na casa	na facilidade de saúde	no Hospital
Lacluta	172	36	96	0
Ossu	405	144	206	0
Uatu-Carbau	197	33	90	0
Uatu-Lari	488	41	325	0
Viqueque	705	121	443	0
Total	1,967	375	1,160	0

Fonte: Ministério da Saúde Município de Viqueque

2.3.6. Projecção População baseia ba Sexo e Selesiona por Grupo de Idade, e Número Partus Moris no Isin Rua: Município de Viqueque no Posto Administrativos, 2020

Posto Administrativos	Total População	< 1 ano	Ano 1-4	Ano 5-14	Ano 15-24	Ano 25-49	Ano 50-59	> 60+
Lacluta	x	x	x	x	x	x	x	x
Ossu	x	x	x	x	x	x	x	x
Uatu-Carbau	x	x	x	x	x	x	x	x
Uatu-Lari	x	x	x	x	x	x	x	x
Viqueque	x	x	x	x	x	x	x	x
SSM Viqueque	x	x	x	x	x	x	x	x

Continua...

Posto Administrativos	Feto Kaben Nain Ano 15-49	Partos Moris	Inan Isin Rua	Mês 6-11	Mês 0-23	Mês 24-59	Mês 18	Anos 6
Lacluta	x	x	x	x	x	x	x	x
Ossu	x	x	x	x	x	x	x	x
Uatu-Carbau	x	x	x	x	x	x	x	x
Uatu-Lari	x	x	x	x	x	x	x	x
Viqueque	x	x	x	x	x	x	x	x
SSM Viqueque	x	x	x	x	x	x	x	x

Fonte: Ministério da Saúde Município de Viqueque

Nota: x dados falta

2.3.7. Número no Percentagem ba kuidadus Ante-Natal, por Posto Administrativos, Município Viqueque Periode Jan-Dez, 2020

Posto Administrativos	Proj. Número Inan Isin Rua Jan-Des 2020	Inan Isin Rua Kuidadus Ante Natal ba Dala uluk (K-1)		Inan Isin Rua Kuidadus Ante Natal ba Dala uluk (K-4)		Taxa DO ANC 1 - ANC 4	Inan Isin Rua ne'ebe Simu Suplementu Aumenta Ran (Ferru), (90x3)	
		No	%	No	%		No	%
Lacluta	190	215	113	87	46	60	86	45
Ossu	445	466	105	335	75	28	335	75
Uatu-Carbau	217	267	123	92	42	66	89	41
Uatu-Lari	537	492	92	339	63	31	353	66
Viqueque	775	755	97	457	59	39	567	73
SSM Viqueque	2,164	2,195	101	1,310	61	40	1,430	66

Fonte: Ministério da Saúde Município de Viqueque

2.3.8. Número no Percentagem Partos Atende husi Pessoal da Saúde, por Posto Administrativos, Município Viqueque, 2020

Posto Administrativos	Proj. Número Inan Isin Rua Jan-Des 2020	Número Partos			% Partus Atende husi Pessoal Saúde		
		Na Casa	Fa- cili- dade s da Saúde	Total	Na Casa	Fa- cili- dade s da Saúde	Total
Lacluta	172	36	96	132	21	56	77
Ossu	405	144	206	350	36	51	87
Uatu-Carbau	197	33	90	123	17	46	63
Uatu-Lari	488	41	325	366	8	67	75
Viqueque	705	121	443	564	17	63	80
SSM Viqueque	1,967	375	1,160	1,535	19	59	78

Fonte: Ministério da Saúde Município de Viqueque

2.3.9. Número no Percentagem ba Serviço ne'ebe relacionado ho posto Natal, por Posto Administrativos, em Município de Viqueque Periode Jan-Dez, 2020

Posto Administrativos	Proj. Número Inan Isin Rua Jan-Des 2020	Inan ne'ebe halo visita Post Natal iha Semana Primeiro depois de partos		Inan ne'ebe halo visita Post Natal iha Semana 1-6 depois de partos		Inan Post Natal ne'ebe simu Suplementção Vit.A & Ferru	
		No	%	No	%	No	%
Lacluta	172	137	80	109	63	88	51
Ossu	405	355	88	341	84	316	8
Uatu-Carbau	197	128	65	4	2	113	57
Uatu-Lari	488	354	73	353	72	363	74
Viqueque	705	605	86	286	41	141	20
SSM Viqueque	1,967	1,579	80	1,093	56	1,021	52

Fonte: Ministério da Saúde Município de Viqueque

2.3.10. Número Partos Mate, kosok - oan ne'ebe relata husi Centro Saúde, Município de Viqueque, Jan-Dez, 2020

Posto Administrativos	Kosok OAN Moris ho Todan (<2,500gr)	Patos Mate (Stillbirth)	Mate iha Kabun Laran	Losok Oan Mate		
				Loron 0-6	Loron 7-28	Total
Lacluta	2	2	2	6	0	6
Ossu	5	2	0	4	0	4
Uatu-Carbau	1	0	3	1	0	1
Uatu-Lari	7	4	8	3	0	3
Viqueque	27	3	6	4	0	4
SSM Viqueque	42	11	19	18	0	18

Fonte: Ministério da Saúde Município de Viqueque

2.3.11. Cobertura Mulheres Grávidas por Posto Administrativos em Município de Viqueque, 2020

Posto Administrativos	2020			
	Inan Isin Rua	TT-1	TT-2	TT-2+
Lacluta	190	45	28	89
Ossu	445	152	124	149
Uatu-Carbau	217	10	17	29
Uatu-Lari	537	120	51	78
Viqueque	775	201	171	254
Total	2,164	528	391	599

Fonte: Ministério da Saúde Município de Viqueque

2.3.12. Cobertura Mulheres Grávidas por ano em Município de Viqueque, 2016 até 2020

Anp	Inan Isin Rua	TT-1	TT-2	TT-2+
2020	2,164	528	391	599
2019	3,116	467	330	496
2018	2,992	446	280	611
2017	2,992	395	271	659
2016	2,665	384	280	632

Fonte: Ministério da Saúde Município de Viqueque

2.3.13. Cobertura de Imunização por Posto Administrativos em Município de Viqueque, 2020

Posto Administrativos	Polio 0			Polio 1			Polio 2		
	Mane	Feto	Total	Mane	Feto	Total	Mane	Feto	Total
Lacluta	63	55	118	130	104	234	108	96	204
Ossu	244	185	429	298	243	541	227	193	420
Uatu-Carbau	85	66	151	101	80	181	108	92	200
Uatu-Lari	182	172	354	280	273	553	287	268	555
Viqueque	385	369	754	370	358	728	354	351	705
Total	959	847	1,806	1,179	1,058	2,237	1,084	1,000	2,084

Continua...

Posto Administrativos	Polio 3			Penta 1			Penta 2		
	Mane	Feto	Total	Mane	Feto	Total	Mane	Feto	Total
Lacluta	101	77	178	130	104	234	108	96	204
Ossu	269	231	500	298	243	541	227	193	420
Uatu-Carbau	97	95	192	101	80	181	108	92	200
Uatu-Lari	273	248	521	280	273	553	287	268	555
Viqueque	360	348	708	370	358	728	354	351	705
Total	1,100	999	2,099	1,179	1,058	2,237	1,084	1,000	2,084

Continua...

Continuação 2.3.13.

Posto Administrativos	Penta 3			BCG			Sarampo		
	Mane	Feto	Total	Mane	Feto	Total	Mane	Feto	Total
Lacluta	101	77	178	94	73	167	85	83	168
Ossu	269	231	500	261	192	453	253	215	468
Uatu-Carbau	97	95	192	100	78	178	120	106	226
Uatu-Lari	273	248	521	234	196	430	278	254	532
Viqueque	360	348	708	385	369	754	367	332	699
Total	1,100	999	2,099	1,074	908	1,982	1,103	990	2,093

Fonte: Ministério da Saúde Município de Viqueque

2.3.14. Cobertura de Imunização por por ano em Município de Viqueque, 2016 até 2020

Ano	Cobertura de Imunização								
	Polio 0	Polio 1	Polio 2	Polio 3	Penta 1	Penta 2	Penta 3	BCG	Sarampo
2020	1,100	999	2,099	1,074	908	1,982	1,103	990	2,093
2019	1,598	1,941	1,807	1,895	1,968	1,834	1,911	1,790	1,674
2018	1,454	1,925	1,720	1,988	2,229	2,011	2,296	1,904	2,107
2017	1,672	1,855	1,699	1,964	1,976	1,807	2,084	1,988	1,812
2016	1,594	2,009	1,925	2,134	1,018	1,938	2,143	1,870	2,025

Fonte: Ministério da Saúde Município de Viqueque

2.3.15. Cobertura Imunização Hepatitis B, BCG, SR-1, SR-2 no DPT-4 ba Labarik Idade < 1 Ano Por Posto Administrativos Município de Viqueque, Jan-Dez 2020

Posto Administrativos	2020									
	Alvo/Targeto População (Proj.No.< 1 a) Jan '-Des' 2020 Fulan 0-23	Hepatitis B		Alvu/Targetu Populasaun (proj. No. < 1 a) Jan - Des 2020 Fulan 0-23	SR-1		SR-2		DPT-4	
		No.	%		No	%	No	%	No	%
	Laculta	172	86	50	166	168	101	206	204	206
Ossu	405	319	79	389	468	120	529	440	529	440
Uatu-Carbau	197	128	65	190	226	119	214	180	210	177
Uatu-Lari	488	325	67	470	532	113	398	352	398	352
Viqueque	705	597	85	678	699	103	693	672	693	672
Total	1,967	1,455	74	1,893	2,093	111	2,040	1,848	2,036	1,845

Fonte: Ministério da Saúde Município de Viqueque

2.3.16. Cobertura Imunizaçao Hepatitis B, BCG, SR-1, SR-2 no DPT-4 ba Labarik Idade < 1 Ano Por Ano Município de Viqueque, Jan-Dez 2016 até 2020

Ano	Alvo/Targeto População (Proj.No.<1 a) Jan'-Des' 2020 Fulan 0-23	Hepatitis B		Alvu/ Targetu Populasaun (proj. No. < 1 a) Jan - Des 2020 Fulan 0-23	SR-1		SR-2		DPT-4	
		No.	%		No	%	No	%	No	%
2020	1,967	1,455	74	1,893	2,093	111	2,040	1,848	2,036	1,845
2019	2,832	1,358	48	67	1,678	63	1,321	49	1,350	50
2018	5,721	1155	42	x	x	x	x	x	x	x
2017	2,344	1,478	63	x	x	x	x	x	x	x
2016	2,244	876	29	x	x	x	x	x	x	x

Fonte: *Ministério da Saúde Município de Viqueque*

2.3.17. Número Absoluto no Média Tratamento Ambulatório por Posto Administrativos em Município Viqueque, 2020

Posto Administrativos	Número tratamento Pasiente Ambulatório						
	Centro da Saúde			Media	Hospital internamento	Media	Ttl CS + Hospital
	Mane	Feto	Total				
Lacluta	12,606	15,345	27,951	4	0	0	0
Ossu	18,062	22,152	40,214	2.2	0	0	0
Uatu-Carbau	7,371	9,441	16,812	2.2	0	0	0
Uatu-Lari	14,406	19,005	33,411	1.7	0	0	0
Viqueque	28,493	33,281	61,774	2.3	2,362	0.03	2,362
Total	80,938	99,224	180,162	2.3	2,362	0.02	182,524

Fonte: Ministério da Saúde Município de Viqueque

2.3.18. Número Absoluto no Média Tratamento Ambulatório por Ano em Município Viqueque, 2016 até 2020

Ano	Número tratamento Pasiente Ambulatório				
	Centro da Saúde			Hospital	Ttl CS + Hospital
	Mane	Feto	Total		
2020	80,938	99,224	180,162	2,362	182,524
2019	x	x	x	x	x
2018	71,381	87,274	158,655	1,574	160,229
2017	105,182	128,979	234,161	2,029	236,190
2016	91,797	113,029	204,826	1,869	206,095

Fonte: Ministério da Saúde Município de Viqueque

2.3.19. Número Absoluto Contraseptivo Planeamento Familiar por Posto Administrativo em Município Viqueque, 2020

Posto Administrativo	Total Uzuário Kontinua Planeamento Familiar											CPR
	POPs	COPs	Injectavel	Implat	IUDs	Kon-dom	Vasecto-mi	Tubecto-mi	Natutal	Total	CPR	
Lacluta	1	1	15	4	0	5	0	0	0	0	26	1.7
Ossu	0	2	11	44	10	3	0	0	0	15	85	2.2
Uatu-Carbau	0	1	22	2	0	0	0	0	0	0	25	1.5
Uatu-Lari	8	2	188	58	0	8	0	0	0	25	289	6.7
Viqueque	7	6	66	35	3	1	0	0	0	30	148	2.4
Total	16	12	302	143	13	17	0	0	0	70	573	3.2

Fonte: Ministério da Saúde Município de Viqueque

2.3.20. Número Absoluto Contraseptivo Planejamento Familiar por ano em Município Viqueque, 2016 até 2020

Posto Administrativos	Total Uzuario Kontinua Planejamento Familiar				
	2016	2017	2018	2019	2020
POPs	458	478	516	253	16
COPs	455	516	543	216	12
Injectavel	4519	5,041	4,940	3,006	302
Implant	756	948	1,287	868	143
IUDs	514	551	586	522	13
Kondom	13	13	11	3	17
Vasectomi	0	0	0	0	0
Tubectomi	27	31	32	33	0
Natural	x	x	x	x	70
Total	6,742	7,578	7,915	4,901	573

Fonte: *Ministério da Saúde Município de Viqueque*

2.3.21. Cobertura Vitamina A e Distribuição Aimoruk Lumbriga por Posto Administrativos em Município de Viqueque, 2020

Posto Administrativos	2020								
	Targeto População			Cobertura Vitamina A			Distribuição Aimoruk Lumbriga		
	Fulan 6-11	Fulan 24-59	Fulan 12-59	Fulan 6-11	Fulan 06-59	Fulan 12-59	Fulan 12-23	Fulan 24-59	Fulan 12-59
Lacluta	80	687	767	143	807	950	340	528	868
Ossu	189	1,618	1,807	557	1,563	2,120	745	1,158	1,903
Uatu-Carbau	92	789	881	112	862	974	249	637	886
Uatu-Lari	228	1,948	2,176	167	591	758	315	568	883
Viqueque	330	2,809	3,139	1,436	2,389	3,825	1,832	1,963	3,795
Total	919	7,851	8,770	2,415	6,212	8,627	3,481	4,854	8,335

Fonte: Ministério da Saúde Município de Viqueque

2.3.22. Cobertura Vitamina A e Distribuição Aimoruk Lumbriga por Ano em Município de Viqueque, 2016 até 2020

Posto Administrativos	Targeto População			Cobertura Vitamina A			Distribuição Aimoruk Lumbriga		
	Fulan 6-11	Fulan 24-59	Fulan 12-59	Fulan 6-11	Fulan 06-59	Fulan 12-59	Fulan 12-23	Fulan 24-59	Fulan 12-59
2020	919	7,851	8,770	2,415	6,212	8,627	3,481	4,854	8,335
2019	1,329	8,888	10,217	2,644	5,524	8,168	2859	4,152	7,011
2018	1,145	3,028	13,658	1,323	14,803	4,713	1,595	6,035	4,623
2017	1.145	13.658	14.803	515	2.340	2.855	994	1.369	2.363
2016	1.123	6.907	9.192	892	3.781	2.890	1.192	1.934	3.125

Fonte: Ministério da Saúde Município de Viqueque

2.3.23. Cobertura Liso, Tetu Todan no Prevalencia Malnutrição por Posto Administrativos em Município Viqueque, 2020

2020									
Posto Administrativos	Targeto População			Labarik Idade < 5 Ne'ebe iha LISIO			Média Labarik < tinan 5 Tetu fulan -fulan		
	Fulan 0-23	Fulan 24-59	Fulan 0-59	Fulan 0-23	Fulan 24-59	Fulan 0-59	Fulan 0-23	Fulan 24-59	Fulan 0-59
Lacluta	340	513	853	349	477	826	308	273	581
Ossu	801	1,208	2,009	298	365	663	304	376	679
Uatu-Carbau	390	587	977	153	123	276	184	155	340
Uatu-Lari	964	1,454	2,418	372	314	686	295	109	404
Viqueque	1,391	2,097	3,488	824	561	1,385	848	588	1,437
Total	3,886	5,859	9,745	1,996	1,840	3,836	1,939	1,501	3,441

Continua...

2020									
Posto Administrativos	Media Labarik Idade < tinan 5 Ne'ebe ho Todan normal fulan-fulan			Media Prevalensia husi Malnutrisaun Modernu entre Idade < tinan 5 fulan fulan			Media Prevalensia husi Malnutrisaun Grave entre Idade < tinan 5 fulan fulan		
	Fulan 0-23	Fulan 24-59	Fulan 0-59	Fulan 0-23	Fulan 24-59	Fulan 0-59	Fulan 0-23	Fulan 24-59	Fulan 0-59
Lacluta	291	266	557	11	5	16	5	2	7
Ossu	30	369	674	6	6	12	1	1	2
Uatu-Carbau	182	155	337	2	1	3	1	0	1
Uatu-Lari	290	109	399	3	0	3	2	0	2
Viqueque	836	581	1,417	11	7	18	2	0	2
Total	1,629	1,480	3,384	33	19	52	11	3	14

Fonte: Ministério da Saúde Município de Viqueque

2.3.24. Cobertura Liso, Tetu Todan no Prevalencia Malnutrição por Ano em Município Viqueque, 2016 até 2020

Posto Administrativos	Targeto População			Labarik Idade < 5 Ne'ebe iha LISIO			Média Labarik < tinan 5 Tetu fulan-fulan		
	Fulan 0-23	Fulan 24-59	Fulan 0-59	Fulan 0-23	Fulan 24-59	Fulan 0-59	Fulan 0-23	Fulan 24-59	Fulan 0-59
2020	3,886	5,859	9,745	1,996	1,840	3,836	1,939	1,501	3,441
2019	5,470	6,098	11,568	1,970	1,504	3,475	1,726	1,273	2,999
2018	6,888	9,161	16,002	2,387	2,124	4,511	1,561	1,312	3,882
2017	6,841	9,161	16,002	2,755	3,032	5,787	1,285	712	1,997
2016	4,511	6,907	11,419	2,685	3,318	6,002	1,077	658	1,735

Continua...

Posto Administrativos	Media Labarik Idade < tinan 5 Ne'ebe ho Todan normal fulan-fulan			Media Prevalensia husi Malnutrisaun Modernu entre Idade < tinan 5 fulan fulan			Media Prevalensia husi Malnutrisaun Grave entre Idade < tinan 5 fulan fulan		
	Fulan 0-23	Fulan 24-59	Fulan 0-59	Fulan 0-23	Fulan 24-59	Fulan 0-59	Fulan 0-23	Fulan 24-59	Fulan 0-59
2020	1,629	1,480	3,384	33	19	52	11	3	14
2019	1,629	1,158	2,788	51	25	87	11	4	15
2018	1517	1287	2804	37	24	61	6	14	21
2017	1,131	661	1,883	49	37	86	11	14	25
2016	971	573	1544	76	63	139	27	23	50

Fonte: Ministério da Saúde Município de Viqueque

2.3.25. Total Fertilidade e Mortalidade por Sexo em Facilidades da Saúde em Município de Viqueque, 2020

Fulan	Fertilidade			Mortalidade		
	Mane	Feto	Total	Mane	Feto	Total
Janeiro	35	31	66	0	0	0
Fevereiro	41	30	71	0	0	0
Março	35	30	65	4	0	4
Abril	55	33	88	2	2	4
Maiο	45	46	91	1	1	2
Junho	4	46	50	1	1	2
Julho	47	29	76	0	0	0
Agosto	20	22	42	2	0	2
Setembro	33	24	57	1	1	2
Outubro	16	23	39	0	0	0
Novembro	35	21	56	0	0	0
Dezembro	11	12	23	0	0	0
Total	377	347	724	11	5	16

Fonte: Ministério da Saúde Município de Viqueque

2.3.26. Total Fertilidade e Mortalidade em Facilidades da Saúde por ano em Município de Viqueque, 2016 até 2020

Ano	Fertilidade			Mortalidade		
	Mane	Feto	Total	Mane	Feto	Total
2020	377	347	724	11	5	16
2019	399	667	736	16	11	27
2018	591	542	1,133	27	24	51
2017	673	617	1,290	41	33	74
2016	576	559	1,135	32	26	58

Fonte: Ministério da Saúde Município de Viqueque

2.4. Proteção Social

2.4.1. Distribuição População por Religião em Município de Viqueque, Censo 2010

Posto Administrativo	Religião							Total
	Catolice	Protestant/Evangélico	Muslmano	Budista	Hindu	Tradicional	Religião Seluk	
Lacluta	5,717	41	41	1	1	15	30	5,846
Ossu	14,639	478	4	1	-	21	10	15,153
Uatu-Carbau	7,025	181	2	1	-	2	1	7,212
Uatu-Lari	15,926	892	115	3	-	2	34	16,972
Viqueque	23,457	722	4	10	3	86	11	24,293
Total	66,764	2,314	166	16	4	126	86	69,476

Fonte: *Direcção Geral de Estatística*
- *Censo População no Uma Kain 2010*

2.4.2. Distribuição População por Religião em Município de Viqueque, 2015

Posto Administrativo	Religião							Total
	Catolice	Protestant/Evangélico	Muslmano	Budista	Hindu	Tradicional	Religião Seluk	
Lacluta	6,678	46	7	1	1	50	7	6,790
Ossu	16,854	291	1	3	-	1	11	17,161
Uatu-Carbau	7,265	127	2	-	-	-	1	7,395
Uatu-Lari	17,907	803	196	2	-	-	-	18,908
Viqueque	25,043	643	6	-	3	1	14	25,710
Total	73,747	1,910	212	6	4	52	33	75,964

Fonte: *Direcção Geral de Estatística*
- *Censo População no Uma Kain 2015*

2.4.3. Número Idosos (≥ 60 anos) a receber subsídio por Posto Administrativos em Município de Viqueque, 2020

Posto Administrativo	Idosos			Invalidos		
	Mane	Feto	Total	Mane	Feto	Total
Lacluta	440	483	923	42	38	80
Ossu	800	1,114	1,914	39	49	88
Uatu Carbau	893	1,426	2,319	141	134	275
Uatu-Lari	404	522	926	46	37	83
Viqueque	760	1,196	1,956	123	99	222
Total	3,297	4,741	8,038	391	357	748

Fonte: Ministério da Solidaridade Social e inclusão

2.4.4. Número Invalidos receber subsídio Município Viqueque por ano, 2016 até 2020

Ano	Idosos			Invalidos		
	Mane	Feto	Total	Mane	Feto	Total
2020	3297	4741	8,038	391	357	748
2019	3,639	5,244	8,883	405	367	772
2018	3,691	5,333	9,024	389	346	735
2017	x	x	x	x	x	x
2016	3,633	5,283	8,916	379	343	722

Fonte: Ministério da Solidaridade Social e inclusão

2.4.5. Numeru Kazu Labarik iha Risiko no Abuzu Municipio de Viqueque, 2020

Tipu Kazu	Status husi Kazu		Total Kazu
	Taka	Ativu	
Violensia Domestika	x	12	12
Violensia Bazeia ba Jeneru	x	0	0
Violasaun Seksual	x	0	0
Asaltu Seksual (Minoridade)	x	0	0
Abuzu Seksual	x	4	4
Tentativa Seksual	x	0	0
Maustratus	x	0	0
Abandonadu	x	0	0
Violensia Fiziku	x	1	1
Tentativa Seksual	x	0	0
Trafiku Úmanu	x	0	0
Total	x	17	17

Fonte: *Ministério da Solidaridade Viqueque*

2.4.6. Total Uma Kain ne'ebé Hetan Desastres Naturais por Posto Administrativos em Município de Viqueque, 2020

Posto Administrativo	Total Uma Ne'ebe Hetan Estragus	Apoio Emerjensia (Uma Kain)	Material Konstrusaun (Uma Kain)
Lacluta	3	3	0
Ossu	16	16	0
Uatu Carbau	1	1	0
Uatu Lari	29	29	0
Viqueque	6	6	0
Total	55	55	0

Fonte: *Ministério da Solidaridade Viqueque*

2.4.7. Total Ema ne'ebé Hetan ona Verifikasaun ba Programa Bolsa da Mãe por Posto Administrativos em Município de Viqueque, 2020

Posto Administrativos	Mane	Feto	Total Benefisiarius
Lacluta	x	x	x
Ossu	x	x	x
Uatu-Carbau	x	x	x
Uatu-Lari	x	x	x
Viqueque	x	x	x
Total	119	2,878	2,997

Fonte: *Ministério da Solidaridade Social e Inclusão*
- Direcção Nacional de Assistência Social

2.4.8. Número Orfanatos por Posto Administrativos em Município de Viqueque, 2020

Posto Administrativos	Mane	Feto	Total
Lacluta	x	x	768
Ossu	x	x	1017
Uatu-Carbau	x	x	471
Uatu-Lari	x	x	733
Viqueque	x	x	943
Total	x	x	3,932

Fonte: *Ministério da Solidaridade Viqueque*

2.4.9. Número de combatentes e familiares de mártires que beneficiárem de pensões por Posto Administrativos em Município Viqueque, 2020

Posto Administrativos	Mane	Feto	Total
Lacluta	108	49	157
Ossu	548	224	808
Uatocarbau	164	37	201
Uato-Lári	763	299	1.062
Viqueque	745	305	1.050
Total	2,364	914	3,278

Fonte: *Ministério da Solidaridade Social Município de Viqueque*
 - **Secretaria de Estado dos Assuntos dos Caombatentes da Libertação Nacioanal*

2.4.10. Número de combatentes e familiares de mártires que beneficiárem de pensões por Ano em Município Viqueque, 2016 até 2020

Ano	Mane	Feto	Total
2020	2,364	914	3,278
*2019	1,886	744	2,630
*2018	2,837	468	3,305
2017	2,842	471	3,313
2016	1,967	756	2,723

Fonte: *Ministério da Solidaridade Social Município de Viqueque*
 - **Secretaria de Estado dos Assuntos dos Caombatentes da Libertação Nacioanal*

2.5. TÉRRAS E PROPRIEDADES

2.5.1. Números Rai/uma Estado tempo Protuguês no Tempo Indonesia husik hela Tuir Posto Administrativo, Município de Viqueque, 2020

Posto Administrativos	Protuguês	Indonesia	Terreno (M2)	Edifício (M2)
Viqueque	7	342	342	340
Lacluta	0	38	38	37
Uatu-Lari	0	77	77	66
Uatu-Carbau	0	65	65	55
Ossu	3	7373	76	67
Total	10	595	605	565

Fonte: *Terras e Propriedades Município de Viqueque, dados 2019*

2.6. POLICIA NACIONAL DE TIMOR-LESTE

2.6.1. Números Policia do Município de Viqueque, 2020

Policia do Município de Viqueque	Sexo		Total
	Mane	Feto	
CPM Viqueque	54	14	68
Esquadra Posto Lacluta	11	2	13
Esquadra Postu Ossu	14	3	17
Esquadra Posto Uatu-Carbau	12	2	14
Esquadra Posto Uatu-Lari	17	1	18
Esquadra Posto Viqueque	20	4	24
Total	128	26	154

Fonte: Comando PNTL Município de Viqueque

2.6.2. Números Policia tuir Deviza do Município de Viqueque, 2020

Policia do Município de Viqueque	Sexo		Total
	Mane	Feto	
Superintendente	0	0	0
Assist. Superintendente	1	0	1
Inspector Chefe	0	1	1
Inspector	4	0	4
Assist. Inspector	0	0	0
Sargento Chefe	6	1	7
Premeiro Sargento	22	7	29
Sargento	4	0	4
Agente Chefe	68	16	84
Agente Prinsipal	2	0	2
Agente	20	2	22
Total	127	27	154

Fonte: Comando PNTL Município de Viqueque

2.6.3. Número Acidentes Traficos ne'ebe akontese iha Município de Viqueque, 2020

2020													
Tipe Acidente	Jan	Feb	Mar	Abr	Mai	Jun	Jul	Aug	Set	Out	Nov	Dec	Total
Kareta soke motor			1				1			1			3
Kareta monu ou soke mesak													
Kareta soke ema													
Kareta soke kareta				1				1					2
Kareta soke ai	1												1
Ema monu husi kareta													
Motor soke ema		1											1
Motor soke Motor	1		1			1					1	1	5
Motor monu mesak	1												1
Motor soke kareta													
Motor soke Bisikleta													
Kareta Rasta Ema													
Ema monu husi kareta													
Karetas oke Uma													
Total	3	1	2	1	0	1	1	1	0	1	1	1	13

Fonte: Comando PNTL Município de Viqueque

2.6.4. Número Acidentes Traficos ne'ebe akontese iha Município de Viqueque por ano, 2016 até 2020

Tipu Akidente	2017	2018	2019	2020
Kareta soke motor	0	3	2	3
Kareta monu mesak	6	0	1	1
Kareta soke ema	2	0	0	1
Kareta soke kareta	2	0	2	2
Kareta soke ai	1	1	0	1
Ema monu husi kareta	0	1	0	0
Motor soke ema	3	1	5	0
Motor soke Motor	2	6	2	5
Motor monu mesak	5	1	1	0
Motor soke kareta	1	2	6	0
Motor soke Bisikleta	0	0	0	0
Motor soke ai	0	0	0	0
Ema monu husi motor	0	0	0	0
Motor soke animal	1	2	1	0
Total	23	17	20	13

Fonte: Comando PNTL Município de Viqueque

2.6.5. Número Kazu Crimes ne'be Registo iha Comando Policia Município de Viqueque, Janeiro-Dezembro 2020

2020													
Tipu Kazu	Jan	Feb	Mar	Abr	Mai	Jun	Jul	Aug	Set	Out	Nov	Dec	Total
Ofensa Integridade Simples	8	5	10	4	9	5	8	2	6	15	5	8	82
Ameasa	0	4	1	2	0	1	0	0	0	0	1	1	10
Violensia Domestika	5	1	5	0	0	5	4	5	6	10	6	8	56
Danu Simples	2	1	1	2	2	0	0	0	1	0	1	4	14
Roubu	0	1	1	0	0	0	0	0	0	1	0	0	3
Homicidiu/ Oho	0	1	0	0	0	1	0	0	1	4	0	0	7
Maus tratus ba Menor	0	0	0	1	0	0	0	0	0	0	0	0	1
Abuzu Sexual ba menor idade	0	0	1	0	0	0	0	1	0	1	0	0	3
Furtu	1	0	0	0	0	0	0	0	1	0	1	0	3
Exebisionizmu sexual 181cp, tentativa sexual	1	0	1	0	0	0	1	0	0	0	0	1	4
Insendiu	0	0	0	1	0	0	0	0	0	0	0	0	1
Droga	0	0	0	0	0	0	0	0	1	1	0	0	2
Armas Branka	0	0	1	0	0	0	1	1	0	0	0	0	3
Asaltu Sexual/ Koasaun Sexual (171 CP)	0	0	1	0	0	0	0	0	0	0	0	0	1
Ofensa Corporais Agravado	0	0	0	0	1	0	0	0	0	3	0	1	5

Continua...

2020													
Tipe Kazu	Jan	Feb	Mar	Abr	Mai	Jun	Jul	Aug	Set	Out	Nov	Dec	Total
Acto Sexual ho Adolxente	0	0	1	0	0	0	0	0	0	0	0	0	1
Defamasaun/Devasa cp 183	0	2	1	0	0	0	0	0	0	1	0	0	4
Falsifikasaun Dokumentos	0	0	0	0	0	0	0	0	0	0	0	0	0
Tentativa Omisidio	0	0	0	0	0	0	0	0	0	0	0	0	0
Expozisaun ou Abandonado(143 cp)	0	0	0	0	0	0	0	0	0	0	0	0	0
Desordem/Hasae Bandeira Ilegal CPD RDTL	0	0	0	0	0	0	0	0	0	0	0	0	0
Burla	0	0	0	0	0	0	0	0	0	0	0	0	0
Pornografia Infantil	0	0	0	0	0	0	0	0	0	0	0	0	0
Interrupsaun ba Gravidez cp 141	0	0	0	0	0	0	0	0	0	0	0	0	0
Tara-an/ suicidiu cp 144	0	0	3	1	0	0	0	0	0	0	1	1	6
Propaganda Eleitoral Ilisita, cp 233	0	0	0	0	0	0	0	0	0	0	0	0	0
Obstrasaun ba aktu eleitoral nia fiskalizaun cp 236	0	0	1	1	0	0	0	0	0	0	0	0	2
Violasaun ba domicilio, 185 CP	1	0	0	0	0	0	0	0	0	0	0	0	1
Total	22	15	31	12	21	12	14	9	16	36	15	24	209

Fonte: Comando PNTL Municipio de Viqueque

2.6.6. Número **Suspeito** ba Acontecimento Criminal tuir Grupo de Idade em Municipio de Viqueque, 2016 até 2020

Grupo de Idade	Suspeito			
	2020	2019	2018	2017
0-9	0	1	0	2
10-19	6	20	24	28
20-29	7	113	115	130
30-39	1	109	103	72
40-49	3	41	43	36
50-59	1	17	15	5
60+	0	8	5	13
Total	18	309	305	286

Fonte: Serviço Investigação Criminal (SIC) PNTL

2.6.7. Número **Vitima** ba Acontecimento Criminal tuir Grupo de Idade em Municipio de Viqueque, 2016 até 2020

Grupo de Idade	Vitima			
	2020	2019	2018	2017
0-9	1	2	4	1
10-19	6	37	23	7
20-29	9	30	48	29
30-39	5	34	26	23
40-49	4	31	26	13
50-59	3	25	14	8
60+	2	36	5	2
Total	30	195	146	83

Fonte: Serviço Investigação Criminal (SIC) PNTL

2.6.8. Número Acidentes Trafico ne'ebe Resulta Ema Mate, Kanek Todan, Kanek kman tuir tinan iha Municipio de Viqueque, 2016 até 2020

Ano	Kanek Kman	Kanek Todan	Mate	Total Caso
2020	12	12	3	18
2019	20	10	0	22
2018	29	14	1	19
2017	11	20	2	22
2016	48	19	4	41

Fonte: *Departamento Acidentes Trafico PNTL (Nacional Dili)*

2.7. Mercado de Trabalho

2.7.1. Número de Emprego em Procura de Serviço por Mês em Município Viqueque, 2020

Mês	Mane	Feto	Total
<i>Janeiro</i>	3	5	8
<i>Fevereiro</i>	20	9	29
<i>Março</i>	5	20	25
<i>Abril</i>	12	10	22
<i>Maio</i>	6	3	9
<i>Junho</i>	14	2	16
<i>Julho</i>	43	5	48
<i>Agosto</i>	32	5	37
<i>Setembro</i>	40	10	50
<i>Outubro</i>	37	4	41
<i>Novembro</i>	41	35	76
<i>Dezembro</i>	22	20	42
Total	275	128	403

Fonte: - SEFOPE Município de Viqueque
- Secretaria de Estado da Formação Profissional e Emprego

2.7.2. Número Ema Ne'ebe buka Serviço iha Rai Liur, Município de Viqueque, 2018 até 2020

País	2018			2019			2020		
	Mane	Feto	Total	Mane	Feto	Total	Mane	Feto	Total
Australia	669	236	905	0	0	0	20	0	20
Korea do Sul	0	0	0	5	0	5	23	0	23
Total	669	236	905	5	0	5	43	0	43

Fonte: - SEFOPE Município de Viqueque
"Secretaria de Estado da Formação Profissional e Emprego"

2.7.3. Número Ema Aceso de Serviço e Formação Profissional em Município de Viqueque, 2018 até 2020

Descrição Emprego	2018			2019			2020		
	Mane	Feto	Total	Mane	Feto	Total	Mane	Feto	Total
Acesso Serviço	0	0	0	0	3	3	12	18	30
Não Aceso Serviço	0	0	0	0	0	0	132	70	202
Acesso de Formação	20	5	25	34	16	50	90	30	120
Total	20	5	25	34	19	53	234	118	352

Fonte: - SEFOPE Município de Viqueque
"Secretaria de Estado da Formação Profissional e Emprego"

2.7.4. Número Ema ne'ebe Acesso de Serviço no Formação Profissional Município Viqueque, 2018 até 2020

Deskrisaun Em-prego	2018			2019			2020		
	Mane	Feto	Total	Mane	Feto	Total	Mane	Feto	Total
Á Procura de serviço no País	55	4	59	0	0	0	0	0	0
Á Procura de serviço para o Estrangeiro	344	182	526	0	0	0	0	0	0
Á Procura de Formação Profissional	70	20	90	184	115	324	237	182	419
Á Procura de Formação Empresário	0	0	0	0	0	0	0	0	0
Total	469	206	675	184	115	324	237	182	419

Fonte: SEFOPE Município de Viqueque

2.8. Administração Pública

2.8.1. Total Funcionario em Município de Viqueque, 2020

Ministeriais/ Instituições	2020								
	Permanente			Kontratado			Permanente + Kontratado		
	Mane	Feto	Total	Mane	Feto	Total	Mane	Feto	Total
Agricultura	84	7	91	45	5	50	129	12	141
BNCTL	9	4	13	0	0	0	9	4	13
BNU	2	1	3	5	0	5	7	1	8
Bombeiros	15	2	17	0	0	0	15	2	17
CNE	4	3	7	0	0	0	4	3	7
DENSEP	1	0	1	0	0	0	1	0	1
Diresaun Petroleum e Recurso Minerais	3	0	3				3	0	3
DNE	30	0	30	61	2	63	91	2	93
DNSPP	3	1	4	0	0	0	3	1	4
DNTT	19	1	20	0	0	0	19	1	20
EDTL	54	2	56	3	2	5	57	4	61
Educacão	3	0	3				3	0	3
EPCC	42	2	44	1	1	2	43	3	46
Estatal	0	1	1	3	1	4	3	2	5
Estatistica	6	1	7				6	1	7
IADE	2	2	4	2	1	3	4	3	7
Justica (Rejisto Notariado)	85	7	92	46	4	50	131	11	142
MCIA	0	0	0	1	0	1	1	0	1
Ministerio Justica (DNTPSC)	4	0	4	2	0	2	6	0	6
Ministerio Saude	179	114	293	20	19	39	199	133	332

Continua...

Continuação 2.8.1.

Ministeriais/ Instituições	2020								
	Permanente			Kontratado			Permanente + Kontratado		
	Mane	Feto	Total	Mane	Feto	Total	Mane	Feto	Total
Ministerio Turismo (DCP)	0	1	1	0	0	0	0	1	1
MOP DNECC	0	0	0	0	0	0	0	0	0
MSS	9	2	11	7	2	9	16	4	20
PNDS	23	4	27	1	0	1	24	4	28
Protecao Sivil no Corpo	2	0	2	1	0	1	3	0	3
SAS	14	1	15	0	0	0	14	1	15
Secretario E. Meio Ambiente	2	0	2	1	0	1	3	0	3
SEDC	1	0	1	0	0	0	1	0	1
SEJD	2	0	2	0	1	1	2	1	3
SEM	1	0	1				1	0	1
SEPFOPE	1	0	1	1	2	3	2	2	4
SLAIM	1	0	1				1	0	1
STAE	6	0	6	0	0	0	6	0	6
Telkomcel	3	1	4	1	0	1	4	1	5
Timor Telecom	2	1	4	2	0	2	4	1	5
Total	612	158	771	203	40	243	815	198	1,013

Fonte: Administração Município de Viqueque

2.8.2. Estrutura de Habitação Literária e Grau/Level dos Funcionário do Município de Viqueque, 2020

Habitação Literária	Grau /Level							Total
	A/7	B/6	C/5	D/4	E/3	F/2	G/1	
Doutoramento	0	1		3				4
Maestrado	0	5	14	22	11	1		53
Licenciatura	0	2	2	9	3		1	17
Pos Graduacao	0			2				2
Bavharelato	0							0
Diploma IV	0	1	5	7	3	1		17
Diploma III	0	1		4	1	1		7
Diploma II	0							0
Diploma I	0		9	7	28	37		81
Secundaria	0				7	32	22	61
Presecundaria	0				1	31	8	40
Primario	0		3		2	25	6	36
STM	0					1		1
SMK	0			1	3	1		5
SKMA	0				4		3	7
TV	0			1				1
SPGK	0				42	5		47
SPP	0			7	35	11		53
SMEA	0	6	2	11	59	72		150
Total	0	16	35	74	199	218	40	582

Fonte: Administração Município de Viqueque

2.9. PARTICIPAÇÃO POLITICA

2.9.1. Participação Votos de Partido nas Eleições para a Parlamento Nacional, 2012

Partidos	Votos	(%)
PSD (<i>Partido Social Democrata</i>)	343	1.00
UDT (<i>Uniao Democrata Timorence</i>)	189	0.55
PR (<i>Partidu Republikanu</i>)	473	1.38
PDN (<i>Partidu Desemvolvmentu Nacional</i>)	151	0.44
AD (<i>Alianca Democratica KOTA/Trabalihsta</i>)	138	0.40
PUN (<i>Partidu Unidade Nacional</i>)	97	0.28
PD (<i>Partidu Democratico</i>)	2,879	8.43
PTD (<i>Partido Timorence Democratico</i>)	198	0.58
Frenti Mudanca (<i>Frente Reconstrução Nacional de Timor-Leste</i>)	858	2.51
KHUNTO (<i>Partido Kmanek Haburas Unidade Nacional Timor Oan</i>)	906	2.65
CNRT (<i>Congreso Nacional da Reconstrução de Timor-Leste</i>)	5,567	16.29
FRETILIN (<i>Frente Revolucionario de Timor-Leste Independente</i>)	20,336	59.52
PDP (<i>Partido Desemvolvmentu Popular</i>)	122	0.36
Bloku Proklamador PMD/PARENTIL	56	0.16
ASDT (<i>Assosiação Social Democrata Timorence</i>)	403	1.18
PST (<i>Partido Socialista Trimorence</i>)	756	2.21
PDC (<i>Partidu Democratico Cristão</i>)	47	0.14
PDL (<i>Partido Democratico Liberal</i>)	14	0.04
APMT (<i>Assosicao Popular Monarquia Timorence</i>)	277	0.81
UNDERTIM (<i>Unidade Nac. Democratico da Resistencia Timorence</i>)	211	0.62
Coligação PLPA/PDRT	148	0.43
Total	34,169	100

Fonte: Secretariado Técnico de Administração Eleitoral Município de Viqueque (STAE)

2.9.2. Participação nas Eleições para o Parlamento Nacional, 2012

Eleição para o Parlamento Nacional							
No Eleitores inscritos	No Votos					Abstenção 25.5%	Partido Mais-Votado 59.5% FRETILIN
	Votos Confirmados	Votos Válidos	Votos Branco	Votos Nulos	Votos Reclamados		
46,800	34,877	34,169	168	539	1	11,923	20,336

Fonte: *Secretariado Técnico de Administração Eleitoral Município de Viqueque (STAE)*

2.9.3. Participação nas Eleições para a Presidencial da Republica, 2012

Eleição para a Presidência da República, 2a Volta						
No Eleitores inscritos	No Votos				Abstenção 24.33%	Votos do Candidato Votado %
	Votos Confirmados	Votos Válidos	Votos Branco	Votos Nulos		
46,198	34,947	34,477	130	340	-	75.67%

Fonte: *Secretariado Técnico de Administração Eleitoral Município de Viqueque (STAE)*

2.9.4. Participação Partido nas Eleições para o Parlamento Nacional, 2017

Partidos	Votos	%
BUP - Bloco Unidade Nacional	154	0.4
APMT - Associação Popular Monarquia Timorense	377	0.9
KHUNTO - Partidu Kmanek Haburas Unidade Nasional Timor Oan	2,187	5.5
PEP - Partido Esperança da Patria	359	0.9
PST - Partido Socialista Timorense	509	1.3
PDP - Partido Desenvolvimento Popular	135	0.3
CNRT - Congresso Nacional de Reconstrução de Timor -Leste	6,609	16.6
PR - Partido Republicano	324	0.8
UDT - União Democrata Timorense	493	1.2
PDC - Partido Democrático Cristão	111	0.3
MLPM - Movimento Libertação Povo Maubere	55	0.1
PLP - Partido Libertação Popular	3,170	8.0
PD - Partido Democrático	1,704	4.3
UNDERTIM - Unidade nacional Democrática da Resistência Timorense	46	0.1
PUDD - Partido Unidade Desenvolvimento Democrático	1,314	3.3
PTD - Partido Timorense Democrático	45	0.1
FRENTI MUDANÇA - Frente Reconstrução Nacional de Timor-Leste	441	1.1
PSD - Partido Social Democrata	484	1.2
CASDT - Cento Associação Democrático Timorense	76	0.2
PDN - Partidu Desenvolvimento Nacional	147	0.4
FRETILIN - Frente Revolucionária do Timor -Leste Independente	21,060	52.9
Total Votos	39,800	100

Fonte: <http://www.cne.tl/apuramento.2017/>

2.9.5. Participação nas Eleições para o Parlamento Nacional, 2017

Eleição para o Parlamento Nacional, 2017						
No Eleitores inscritos	No Votos					Partido mais Votado 52.9% FRETILIN
	Votos Confirmados	Votos Válidos	Votos Branco	Votos Nulos	Votos Rejeitados	
53,183	40,622	39,800	248	567	4	21,060

Fonte: <http://www.cne.tl/apuramento.2017/>

2.9.6. Participação nas Eleições para a Presidencial da República, 2017

Naran Candidatos Presidente da República, 1º Ronde, 2017	Votos	Percentagem
Antonio Maher Lopes	552	1.4
Francisco Guterres Lu-Olo	32,054	82.8
Amorin Vieira	177	0.5
Jose Antonio de Jesus das Neves	401	1.0
Jose Luis Guterres	1,196	3.1
Maria angela Freitas da Silva	235	0.6
Luis Alves Tilman	364	0.9
Antonio da Conceicao	3,745	9.7
Total	38,724	100.0

Fonte: <http://www.cne.tl/apuramento.2017/>

2.9.7. Participação nas Eleições Antecipadas para o Parlamento Nacional, 2018

Partidos	Votos	%
DEP - Partido Esperança da Patria	269	0.61
PD - <i>Partido Democrático</i>	1,655	3.78
PR - Partido Republicano	466	1.06
FRETILIN - <i>Frente Revolucionario de Timor-Leste Independent</i>	27,322	62.44
MDS - Movimento Desenvolvimento Nacional	306	0.70
MDN - Movimento Desenvolvimento Nacional	265	0.6
FDD - Frente Desenvolvimento Democrático	2,023	4.62
AMP - <i>Aliansa Mudansa ba Progresu</i>	11,450	26.17
Total Votus	43,756	100

Fonte: <http://www.cne.tl/apuramento.2018/>

2.9.8. Resumo Votos nas Eleições Antecipadas para o Parlamento Nacional, 2018

Eleição Antecipada para o Parlamento Nacional, 2018						
No Eleitores inscritos	No Votos					Partido mais Votado 62.44(%) FRETILIN
	Votos Confirmados	Votos Válidos	Votos Branco	Votos Nulos	Votos Rejeitados	
54,479	44,307	437,56	184	364	2	27,322

Fonte: <http://www.cne.tl/apuramento.2018/>

2.10. REGISTO CIVIL E NOTARIADO

2.10.1. Número Tipo no Categoria de Registo Certidão em Município de Viqueque, 2020

Tipo de Registo	Categoria de Registo	Genero		Total
		Mane	Feto	
<i>Certidão de Nascimento</i>	Re. Adulto	572	596	1,168
	Mov. Adulto	0	0	0
	Reg. Crianca 0 -5	31	48	79
	Mov. Crianca 0 -5	0	0	0
	Notificacao	103	89	192
	Dec. CS 6 BI	3	7	10
	Dec. CS 0 -5	36	38	74
	Reg Dec sc. Idade idozo	189	243	432
	Total	934	1,021	1,955
<i>Certidão de Casamento</i>	Regular	0	0	8
	Movel	0	0	0
	Total	0	0	8
<i>Certidão de Obito</i>	Regular	1	5	6
	Movel	0	0	0
	Total	1	5	6
	Reg. Bilhete de Indentidade	1,743	1,279	3,022
	Total	1,743	1,279	3,022
Grand Total		2,678	2,305	4,991

Fonte: Civil Registo e Notariado Município de Viqueque

ECONOMIA



Photo: Helder HM

3.1. Agricultura

3.1.1. Total Produção das principais Culturas em Município de Viqueque, 2020

Comoditas/ Ai-Han	Área potencial (Ha)	Área Culctivo (Ha)	Área Coilheita/ (Ha)	Produkti- vidade ton/ (Ha)	Produção/ ton/ha/ ano
Batar	13,250				
Batar selele		472.9	472.9	2.3	1,087.67
batar bisma		56.7	56.7	2	113.4
Batar Local		558.3	558.3	1.9	1,060.77
Batar Noi Mutin		389.7	389.7	2.6	1,013.22
Fore Rai (Utamua)	3,308.50	8.3	8.3	1.7	14.11
Forerai Local		4	4	1.3	5.2
Aifarina	3808.5	132.5	132.5	3.7	490.25
Fehuk Midar	2,998.95	15.6	15.6	2.5	39
Fore Mungu	3,854.70	18	17.3	1.2	20.76
Fore keli	3,038.63	5	4.6	1.4	6.44
Fehuk Ropa	379	-	-	-	-
Talas	337	5	5	2.7	13.5

Fonte: *Ministério da Agricultura Município de Viqueque*

3.1.2. Total Produção das principais culturas (Natar) Município de Viqueque, 2020

Alimentar / Ai-Han	Área potencial Vargia / Natar (Ha)	Culectivo/ (Ha)	Produktividade de ton/ (Ha)	Produção/ton/ ha/ano
Natar (Hare)	9.793			
ICM/PAD		179.67	4.4	790.548
Konvensional		4,384.60	2.7	1183.42
Tradicional		84.73	2.3	194.879
Total		4,649		12823.847

Fonte: Ministério da Agricultura Município de Viqueque

3.1.3. Número Potencialidade Natar e To'os por Posto Administrativos em Município de Viqueque, 2020

Posto Administra-tivos	Área Potensial (Ha)		Área Funsional (Ha)	
	Natar	To'os	Natar	To'os
Lacluta	845	1,785	26	211.24
Ossu	791	985	18.733	205.7
Uatu Carbau	1,960	1,563	1,526.25	16
Uatu Lari	3,455	2,592	2,141.85	492.2
Viqueque	2,742	6,325	767.57	552.78
Total	9,793	13,250	4,649	1477.92

Fonte: Ministério da Agricultura Município de Viqueque

3.1.4. Total Produção das Principais Culturas por Posto Administrativos em Município de Viqueque, 2020

Posto Administrativos	Arroz (ton)	Milho (ton)	Mandioca (ton)	Total Vegetais (ton)	Total Frutas (ton)
Lacluta	83.09	545,75	14.2	2.1	2.22
Ossu	470.96	482.16	8.5	2.2	7.3
Uatu-Carbau	4,983.16	40.3	21.5	1.2	0.34
Uatu-Lari	8,549.01	1,511.02	22.3	1.2	0.62
Viqueque	2,055.96	1,414.95	66	9.75	6.9
Total hadia	16,142.18	3,994.18	132.5	16.45	17.38

Fonte: Ministério da Agricultura Município de Viqueque

3.1.5. Área Potência, Cultiva e Produção HARE por Posto Administrativos em Município de Viqueque, 2020

Posto Administrativos	Potential Área (Ha)	Planted Área (Ha)	Harvested Área (Ha)	Productividade (ton/ha)	Total production (ton)
Lacluta	845	26	26		83.09
Ossu	791	187.33	187.33		470.96
Uatu-Carabau	1,960	1,526.25	1,526.25		1,526.25
Uatu-Lari	3,455	2,141.85	2,141.85		8,549.01
Viqueque	2,742	767.57	767.57		2,055.96
Total	9,793	4,649	4,649	3.9	12,685.27

Fonte: Ministério da Agricultura Município de Viqueque

3.1.6. Área Potência, Cultiva e Produção **BATAR** por Posto Administrativos em Município de Viqueque, 2020

Posto Administrativos	2019			2020		
	Cultived Área (Ha)	Protived Ton / (Ha)	Total productividade (ton)	Cultived Área (Ha)	Protived Ton / (Ha)	Total productividade (ton)
Lacluta	0.4	0.7	0.82	0.3	0.6	0.18
Ossu	0.3	0.75	0.75	0.7	0.7	0.25
Uatu-Carabau	-	-				0
Uatu-Lari	-	-				0
Viqueque	1	0.85	0.85	0.95	0.8	0.76
Total	1.7		1.88	1.6		1.19

Fonte: Ministério da Agricultura Município de Viqueque

3.1.6. Total Produção Horticultura (Hortaliças e Leguminose)

3.1.6.1. Área Potensia e Produção **BAIAUN** por Posto Administrativos em Município de Viqueque

Posto Admiistrativos	2019			2020		
	Cultived Área (Ha)	Protived ton/ (Ha)	Total Produ-tividade (Ton)	Cultived Área (Ha)	Protived ton/ (Ha)	Total Produ-tividade (Ton)
Lacluta	0.3	0.65	0.195	x	x	x
Ossu	0.25	0.7	0.7	x	x	x
Uatu-Carbau	0	0	0	x	x	x
Uatu-Lari	0	0	0	x	x	x
Viqueque	0.85	0.85	0.722	x	x	x
Total	1.4	2.2	1.617	x	x	x

Fonte: *Ministério da Agricultura Município de Viqueque*

3.1.6.2. Área Potensia e Produção **MOSTARDA** por Posto Administrativos em Município de Viqueque

Posto Admiistrativos	2019			2020		
	Cultived Área (Ha)	Protived ton/ (Ha)	Total Produ-tividade (Ton)	Cultived Área (Ha)	Protived ton/ (Ha)	Total Produ-tividade (Ton)
Lacluta	0.4	0.7	1.1	0.4	0.7	0.28
Ossu	4.5	0.87	5.37	4.5	0.8	3.6
Uatu-Carbau	0.25	0.75	0.98	0.25	0.7	0.18
Uatu-Lari	0.6	0.75	1.35	0.65	0.7	0.46
Viqueque	4.5	0.95	5.45	5	0.9	4.5
Total	10.25	4.02	14.25	10.8		9.01

Fonte: *Ministério da Agricultura Município de Viqueque*

3.1.6.3. Área Potensia e Produção **KANKO** por Posto Administrativos em Município de Viqueque

Posto Admiistrativos	2019			2020		
	Cultived Área (Ha)	Protived ton/(Ha)	Total Produ-tividade (Ton)	Cultived Área (Ha)	Protived ton/ (Ha)	Total Produ-tividade (Ton)
Lacluta	0.83	0.55	1.38	0.97	0.5	0.485
Ossu	0.65	0.75	1.4	0.75	0.6	0.45
Uatu-Carbau	0.4	0.7	0.28	0.55	0.6	0.33
Uatu-Lari	0.55	0.73	1.3	0.5	0.7	0.35
Viqueque	7.5	0.8	8.3	8.2	0.8	6.56
Total	9.93	3.53	12.66	10.97		8.175

Fonte: Ministério da Agricultura Município de Viqueque

3.1.6.4. Área Potensia e Produção **AIMANAS** por Posto Administrativos em Município de Viqueque

Posto Admiistrativos	2019			2019		
	Cultived Área (Ha)	Protived ton/ (Ha)	Total Produ-tividade (Ton)	Cultived Área (Ha)	Protived ton/ (Ha)	Total Produ-tividade (Ton)
Lacluta	0.83	0.55	1.38	0.3	0.95	0.29
Ossu	0.65	0.75	1.4	0.25	0.85	0.21
Uatu-Carbau	0.4	0.7	0.11	0.3	0.8	0.24
Uatu-Lari	0.55	0.75	1.3	0.2	0.8	0.16
Viqueque	7.5	0.8	8.3	0.9	0.98	0.88
Total	9.93	3.55	12.49	1.95		1.78

Fonte: Ministério da Agricultura Município de Viqueque

3.1.6.5. Área Potensia e Produção **BARIA** por Posto Administrativos em Município de Viqueque

Posto Admiistrativos	2019			2020		
	Cultived Área (Ha)	Protived ton/ (Ha)	Total Produ-tividade (Ton)	Cultived Área (Ha)	Protived ton/ (Ha)	Total Produ-tividade (Ton)
Lacluta	0.07	1.25	0.0875	0.15	1.2	0.18
Ossu	0.08	1.2	0.096	0.2	1.3	0.26
Uatu-Carbau	0.07	1.2	0.084	0.1	1.1	0.11
Uatu-Lari	0.03	1	0.03	0.1	1	0.1
Viqueque	0.25	1.5	1.75	0.35	1.4	0.49
Total	0.5	6.15	2.0475	0.9		1.14

Fonte: Ministério da Agricultura Município de Viqueque

3.1.6.6. Área Potensia e Produção **SALSA** por Posto Administrativos em Município de Viqueque

Posto Admiistrativos	2019			2020		
	Cultived Área (Ha)	Protived ton/ (Ha)	Total Produ-tividade (Ton)	Cultived Área (Ha)	Protived ton/ (Ha)	Total Produ-tividade (Ton)
Lacluta						
Ossu	0.1	0.7	0.07	0.15	0.6	0.09
Uatu-Carbau						
Uatu-Lari						
Viqueque	0.1	0.6	0.7	0.12	0.55	0.07
Total	0.2		0.77	0.27		0.16

Fonte: Ministério da Agricultura Município de Viqueque

3.1.6.7. Área Potencia e Produção **BRINJELA** por Posto Administrativos em Município de Viqueque

Posto Admiistrativos	2019			2020		
	Cultived Área (Ha)	Protived ton/(Ha)	Total Produ-tividade (Ton)	Cultived Área (Ha)	Protived ton/(Ha)	Total Produ-tividade (Ton)
Lacluta	x	x	x	0.25	1	0.25
Ossu	x	x	x	0.2	1	0.2
Uatu-Carbau	x	x	x	0.1	1	0.1
Uatu-Lari	x	x	x	0.2	1.2	0.24
Viqueque	x	x	x	1	2	2
Total	x	x	x	1.7		2.79

Fonte: Ministério da Agricultura Município de Viqueque

Obs : X dados la iha

3.1.6.8. Área Potencia e Produção **PIPINO** por Posto Administrativos em Município de Viqueque

Posto Admiistrativos	2019			2020		
	Cultived Área (Ha)	Protived ton/(Ha)	Total Produ-tividade (Ton)	Cultived Área (Ha)	Protived ton/(Ha)	Total Produ-tividade (Ton)
Lacluta	-	-	-			
Ossu	-	-	-	0.25	2.3	
Uatu-Carbau	-	-	-	-	-	
Uatu-Lari	-	-	-		2.4	
Viqueque	-	-	-	0.75	2.65	
Total	-	-	-	1		

Fonte: Ministério da Agricultura Município de Viqueque

Obs: X dados la iha

3.1.7. Produção Aifuan (Frutas) por Posto Administrativos em Município de Viqueque, 2019 e 2020

3.1.7.1. Produção Tangerina

Posto Administrativos	2019			2020		
	Área Cultivo (ha)	Protvd, ton/ha	Total Produc (Ton)	Área Cultivo (ha)	Protvd, ton/ha	Total Produc (Ton)
Lacluta	0.55	2.4	1.32	0.5	2	0.22
Ossu	2.4	3.3	7.92	2.5	3.5	0.2
Uatu-Lari	0.3	2.1	0.63	0.25	2	0.22
Uatu-Carabau	0.2	2.3	0.46	0.3	2	0.36
Viqueque	2.4	3	7.2	2.5	2.5	0.85
Total	5.855		17.53	6.05		1.85

Fonte: Ministério da Agricultura Município de Viqueque

3.1.7.2. Produção Jambu Be'e

Posto Administrativos	2019			2020		
	Área Cultivo (ha)	Protvd, ton/ha	Total Produc (Ton)	Área Cultivo (ha)	Protvd, ton/ha	Total Produc (Ton)
Lacluta	0.3	1.3	0.39	0.2	1.1	0.22
Ossu	0.35	1.3	0.455	0.2	1	0.2
Uatu-Lari	0.22	1.2	0.264	0.2	1.1	0.22
Uatu-Carabau	0.3	1.3	0.39	0.3	1.2	0.36
Viqueque	0.7	1.4	0.98	0.65	1.3	0.85
Total	1.87		2.479	1.55		1.85

Fonte: Ministério da Agricultura Município de Viqueque

3.1.7.3 . Produção Aidila

Posto Administrativos	2019			2020		
	Área Cultivo (ha)	Protvd, ton/ha	Total Produc (Ton)	Área Cultivo (ha)	Protvd, ton/ha	Total Produc (Ton)
Lacluta	0.5	2.5	1.25	0.6	2.55	1.53
Ossu	0.2	2.4	0.48	0.22	2.5	0.55
Uatu-Lari	0.3	2.3	0.69	0.35	2.2	0.77
Uatu-Carabau	0.2	2.1	0.42	0.25	2	0.5
Viqueque	1.7	2.6	4.42.	2.1	2.5	5.25
Total			7.26	3.52	2.35	8.6

Fonte: Ministério da Agricultura Município de Viqueque

3.1.7.4. Produção Goiavas Bo'ot

Posto Administrativos	2019			2020		
	Área Cultivo (ha)	Protvd, ton/ha	Total Produc (Ton)	Área Cultivo (ha)	Protvd, ton/ha	Total Produc (Ton)
Lacluta	0.2	2.3	0.46	0.75	2.1	1.575
Ossu	0.5	2.6	1.3	0.6	2.5	1.5
Uatu-Lari	0.1	2.2	0.22	0.15	2	0.3
Uatu-Carabau	0.15	2.4	0.36	0.17	2.1	0.36
Viqueque	0.5	2.6	1.3	0.55	2.5	1.38
Total	0.25		3.64	2.22	2.24	5.11

Fonte: Ministério da Agricultura Município de Viqueque

3.1.7.5. Produção Goiavas Timor

Posto Administrativos	2019			2020		
	Área Cultivo (ha)	Protvd, ton/ha	Total Produc (Ton)	Área Cultivo (ha)	Protvd, ton/ha	Total Produc (Ton)
Lacluta	1.4	1.3	1.82	1.35	1.2	1.62
Ossu	2.2	1.3	2.86	2	1.25	2.5
Uatu-Lari	0.85	1.2	1.02	0.8	1.1	0.88
Uatu-Carabau	0.75	1.1	0.825	0.8	1	0.8
Viqueque	1.4	1.3	1.82	1.35	1.25	1.7
Total	6.6		8.345	6.3	1.16	7.5

Fonte: Ministério da Agricultura Município de Viqueque

3.1.7.6. Produção Hudi

Posto Administrativos	2019			2020		
	Área Cultivo (ha)	Protvd, ton/ha	Total Produc (Ton)	Área Cultivo (ha)	Protvd, ton/ha	Total Produc (Ton)
Lacluta	15.75	4	63	16.53	3.7	61.161
Ossu	0.6	3.2	1.92	0.7	3.3	2.31
Uatu-Lari	0.7	3.7	2.59	0.95	3.8	3.61
Uatu-Carabau	0.82	3.7	3.034	0.85	3.9	3.32
Viqueque	9.25	3.5	32.375	12.5	3.7	46.25
Total	27.12		102.919	31.53	3.68	3.68

Fonte: Ministério da Agricultura Município de Viqueque

3.1.8. Número Animal Tuir Posto Administrativos iha Município de Viqueque, 2020

Posto Administrativos	Buffalo (Karau Timor)	Cow (Karau Vaka)	Dairy Cow (Karau Vaka Su-suben)	Horse (Kuda)	Goat (Bibi Timor)	Sheep (Bibi Malae)	Dairy Sheep (Bibi Su-suben)	Pig (Fahi)	Rabbit (Coelho)	Chicken (Manu Lokal)	Broiler (Manu Rasa Naan)	Layer (Manu Rasa Tolun)	Duck (Manu Rade)
Lacluta	5,875	3,217	0	774	912	0	0	3,473	0	8,484	0	2	7
Ossu	6,104	7,790	7	2,176	3,041	263	0	7,610	2	23,820	0	0	53
Uato-Lari	6,993	9,635	0	1,091	4,800	33	0	15,428	16	22,080	0	7	41
Uato-Carbau	3,202	5,492	0	672	1,529	37	0	5,301	19	9,420	0	0	1
Viqueque	10,267	16,489	20	1,539	3,679	193	0	16,996	0	35,639	2	20	81
Total Viqueque	32,441	42,623	27	6,252	13,961	526	0	48,808	37	99,443	2	29	183

Fonte: Direcção Geral de Estatística
- Timor-Leste Censo Agrícolas (TLAC) 2019

3.1.9. Total Pescadores e Beiros Uja Maquina e la Uja Maquina por Posto Administrativos iha Município de Viqueque, 2020

Posto Administrativos	Total Pescadores	Total Beiros uja Maquina	Total Beiros la uja Maquina
Lacluta	-	-	-
Ossu	-	-	-
Uatu-Carbau	38	4	8
Uatu-Lari	31	14	8
Viqueque	202	36	166
Total	271	50	182

Fonte: Secretario Estado da Pescas Municipio de Viqueque (MAP)

3.1.10. Número Potensia e Aquacultura por Posto Administrativos iha Município de Viqueque, 2020

Posto Admiistrativos	Potensia Aquicultura (ha)	Be'e Matan Permanente (Fatin)	Kolam Ikan		Grupo Pescadores	Tipo Makina		Total Beiros
			Ha	m2		Jhonson	Keting	
Lacluta	2	8	-	-	-	-	-	-
Ossu	13	9	2.7	27,397	-	-	-	-
Uatu-Carbau	4	2	0.8	8,222	13	-	4	12
Uatu-Lari	6	7	0.05	528	8	6	8	22
Viqueque	5	3	0.14	1,400	25	23	133	127
Total	30	29	3.69	37,547	46	29	25	161

Fonte: Secretario Estado da Pescas Municipio de Viqueque (MAP)

3.1.11. Número Área Protezida por Posto Administrativos em Município de Viqueque, 2020

Posto Administrativos	Total Área Protezida	Naran Área Protezida
Lacluta	1	Aitana
Ossu	3	Mundo Perdido, Laritame no Builo.
Uatu-Carbau	1	Foho Binabarobo'o
Uatu-Lari	1	Foho Uaimanu
Viqueque	1	Bibileo
Total	7	

Fonte: Ministério da Agricultura Município de Viqueque, 2016

3.1.12. Número Potensia Plantas Industriais por Posto Administrativos em Município Viqueque, 2020

Posto Administrativos	Plantasaun (Ha)						
	Nu'u	Kami'i	Bu'a	Kaizu	Kafe	Cacao	Salak
Lacluta	672.5	417.25	28.5	56.5	62	122.8	15
Ossu	2,618	6405	410	14.2	99.25	67.5	30
Uatu-Carbau	787.5	396.25	17.2	5.5	22	51.3	8.5
Uatu-Lari	1.977	987.5	25.25	10.5	19	37	13.5
Viqueque	5.665	150	150.5	62.6	2.5	430.5	31
Total	1,470.26	2,591.4	631.4	149.3	204.75	709.1	98

Fonte: Ministério da Agricultura Município de Viqueque

3.1.13. Número Tipo Potensia Irrigasaun por Posto Administrativos em Município de Viqueque, 2020

Posto Administrativos	Total Irrigação	Tipo Irrigação		
		Semi Técnico	Tradicional	Técnico
Lacluta	8	5	3	-
Ossu	16	8	8	-
Uatu-Carbau	9	5	4	1
Uatu-Lari	15	8	6	-
Viqueque	22	9	13	-
Total	70	35	34	1

Fonte: *Ministério da Agricultura Município de Viqueque, 2018*

3.2. Energia

3.2.1. Número Clientes ne'ebé Asesu ba Electricidade tuir Posto Administrativo iha Município de Viqueque, 2019 e 2020

	2019		2020	
	KVA	Total Clientes	KVA	Total Clientes
Lacluta	x	x	400	670
Ossu	x	x	1,440	1,474
Uatu-Carbau	x	x	973	1,307
Uatu-Lari	x	x	1,830	3,536
Viqueque	x	x	3,535	5,877
Total	x	x	8,178	12,864

Fonte: *EDTL Município de Viqueque*

Obs: *X dadus la iha*

3.2.2. Linha Distribuisaun Electricidade por Posto Administrativo Municipio Viqueque, 2020

Posto Administrativo	MT (KMC)	BT (KMC)	Posto Transformador e Potencial						Total Clientes Uza Prepago	
			Publico (UNIT)	Special (UNIT)	Publico (KVA)	Special (KVA)	Total (KVA)	Total PT. (UNIT)		Total Prepago
Lacluta	20	30	5	0	400	0	400	0	672	0
Ossu	56	70	16	0	1,440	0	1,440	0	1,514	1,232
Uato-Carbau	75	80	14	0	973	0	973	0	1,399	0
Uato-Lari	77	118	21	0	1,830	0	1,830	0	3,557	0
Viqueque	72	93	33	0	3,585	0	3,585	0	3,585	3,999
Total	300	391	89	0	8,228	0	8,228	0	13,041	5,231

Fonte: EDTL, Municipio de Viqueque, dados 2019

3.2.3 Fontes Energia Naroman (Lighting) ba Uma Kain Privados em Município de Viqueque, 2020

Posto Administrativos/ Sucos	Uma Kain Privado	Fontes Energia ba Naroman (Lighting)							
		Elec- trici- da de	Bio- gas	Mina Rai	Lilin/ Lam- piaun	Ai Mar- ran	Kami'i	Solar panel	Se- luk
(1)	(2)	(3)	(4)	(5)	(6)	(7)	(8)	(9)	(10)
VIQUEQUE	15,297	9,639	121	2,126	694	152	1,477	1,032	56
Lacluta	1,237	660	4	225	105	11	132	92	8
Ahic	223	3	2	123	29	5	10	51	-
Dilor	462	327	2	80	13	-	17	15	8
Laline	166	3	-	15	51	3	77	17	-
Uma Tolu	386	327	-	7	12	3	28	9	-
Ossu	3,717	1,607	22	843	111	60	599	467	8
Builale	222	13	1	133	10	1	1	63	-
Liaruca	241	3	1	5	53	1	178	-	-
Loi-Huno	280	186	2	58	12	6	6	9	1
Nahareca	469	26	6	242	21	38	36	98	2
Ossorua	495	101	-	135	5	3	181	67	3
Ossu De Cima	890	838	4	30	1	2	7	7	1
Uabubo	578	335	4	142	1	3	9	84	-
Uagua	241	93	4	65	5	5	5	63	1
Uaibobo	301	12	-	33	3	1	176	76	-
Uato-Lari	3,858	2,630	20	350	104	18	584	138	14
Afaloicai	757	515	4	63	16	1	130	26	2
Babulo	455	225	3	33	21	1	162	8	2
Makadique	1,115	788	8	91	12	6	121	82	7
Matahoi	923	627	5	90	48	3	129	19	2
Uaitame	278	196	-	64	3	-	13	1	1
Vessoru	330	279	-	9	4	7	29	2	-

Continua...

Posto Administrativos/ Sucos	Uma Kain Priva- do	Fontes Energia ba Naroman (Lighting)							
		Elec- tricida de	Bio- gas	Mina Rai	Lilin/ Lam- piaun	Ai Ma- ran	Ka- mi'i	Solar panel	Se- luk
(1)	(2)	(3)	(4)	(5)	(6)	(7)	(8)	(9)	(10)
Uatu-Carbau	1,453	702	13	371	40	12	108	190	17
Afaloicai	308	33	5	143	4	9	51	59	4
Bahatata	134	-	3	113	2	1	3	2	10
rabin De Baixo	461	423	5	6	3	1	15	7	1
Irabin De Cima	139	1	-	15	27	-	3	92	1
Loi Ulo	126	5	-	73	-	1	19	27	1
Uani Uma	285	240	-	21	4	-	17	3	-
Viqueque	5,032	4,040	62	337	334	51	54	145	9
Bahalarauain	652	498	2	87	23	5	5	32	-
Bibileo	668	465	34	29	73	19	12	33	3
Caraubalo	1,131	1,078	12	17	12	-	6	5	1
Fatudere	130	112	-	13	2	2	1	-	-
Luca	488	219	-	72	145	7	2	43	-
Maluru	181	149	3	13	10	6	-	-	-
Uai-Mori	242	27	3	85	67	5	21	30	4
Uma Quic	402	385	2	7	1	5	2	-	-
Uma Uain Craic	782	757	5	11	1	1	4	2	1
Uma Uain Leten	356	350	1	3	-	1	1	-	-

Fonte: Direcção Geral de Estatística
- Censo População no Uma Kain 2015

3.2.4. Fontes Energia Hodi Tein (Cooking) ba Uma Kain Privados em Município de Viqueque, 2020

Posto Administrativos/ Sucos	Uma Kain Privado	Fontes Energia ba Tein (Cooking)						
		Elec- trici- da de	Cook- ing gas	Bio Gas	Min- rai	Anar (Batu- bara)	Ai Maran	Seluk
(1)	(2)	(3)	(4)	(5)	(6)	(7)	(8)	(9)
VIQUEQUE	15,297	1,194	95	49	226	34	13,674	25
Lacluta	1,237	43	0	3	11	4	1,174	2
Ahic	223	2	0	2	5	1	213	0
Dilor	462	33	0	0	4	1	424	0
Laline	166	1	0	0	1	0	162	2
Uma Tolu	386	7	0	1	1	2	375	0
Ossu	3,717	116	31	10	91	6	3,458	5
Builale	222	2	0	2	11	0	207	0
Liaruca	241	0	1	1	1	0	238	0
Loi-Huno	280	7	2	1	6	2	261	1
Nahareca	469	5	6	4	47	1	406	0
Ossorua	495	9	0	0	18	2	463	3
Ossu De Cima	890	70	14	1	3	1	800	1
Uabubo	578	17	8	1	4	0	548	0
Uaguaia	241	5	0	0	0	0	236	0
Uaibobo	301	1	0	0	1	0	299	0
Uato-Lari	3,858	474	8	17	38	10	3,307	4
Afaloicai	757	137	2	2	5	7	603	1
Babulo	455	36	1	4	2	1	410	1
Makadique	1,115	186	3	4	12	1	908	1
Matahoi	923	87	2	4	2	1	827	0
Uaitame	278	7	0	2	9	0	260	0
Vessoru	330	21	0	1	8	0	299	1

Continua...

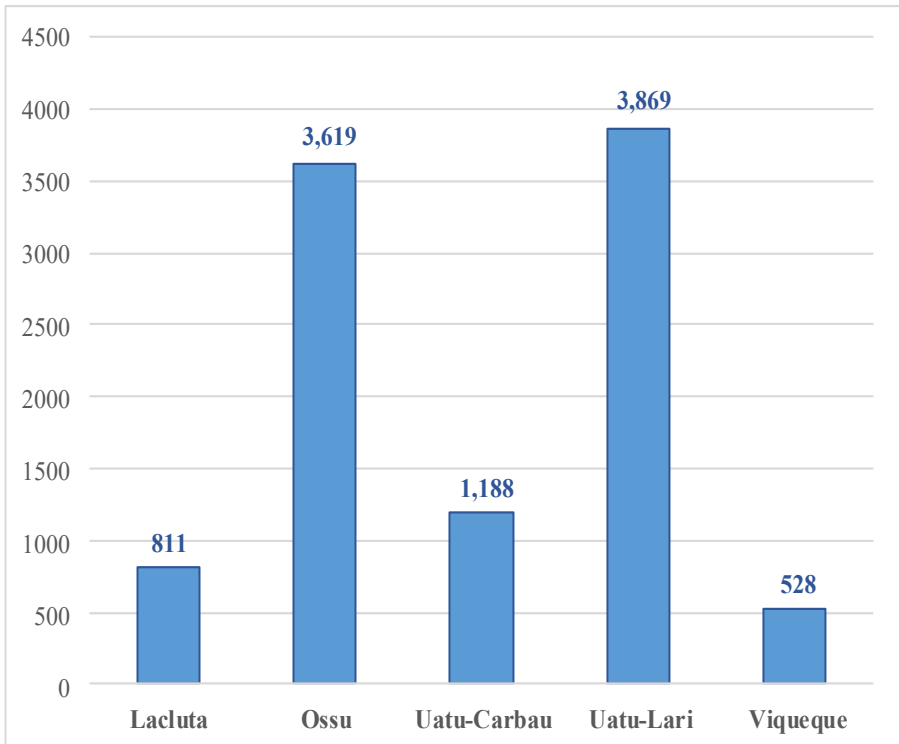
Continuação 3.2.4.

Posto Administrativos/ Sucos	Uma Kain Privado	Fontes Energia ba Tein (Cooking)						
		Elec- tricida de	Cook- ing gas	Bio Gas	Min- rai	Anar (Batu- bara)	Ai Maran	Seluk
(1)	(2)	(3)	(4)	(5)	(6)	(7)	(8)	(9)
Uatu-Carbau	1,453	44	9	6	34	2	1,354	4
Afaloicai	308	2	2	3	9	0	290	2
Bahatata	134	0	0	1	16	0	117	0
rabin De Baixo	461	23	7	1	4	1	424	1
Irabin De Cima	139	0	0	0	2	1	136	0
Loi Ulo	126	1	0	0	1	0	123	1
Uani Uma	285	18	0	1	2	0	264	0
Viqueque	5,032	517	47	13	52	12	4,381	10
Bahalarauain	652	68	1	4	5	1	572	1
Bibileo	668	55	28	1	3	2	578	1
Caraubalo	1,131	174	13	4	12	4	923	1
Fatudere	130	7	0	0	0	0	119	4
Luca	488	36	0	0	6	3	443	0
Maluru	181	10	0	1	13	0	157	0
Uai-Mori	242	6	0	1	6	1	227	1
Uma Quic	402	29	2	2	1	0	368	0
Uma Uain Craic	782	128	2	0	4	1	645	2
Uma Uain Leten	356	4	1	0	2	0	349	0

Fonte: Direcção Geral de Estatística
- Censo População no Uma Kain 2015

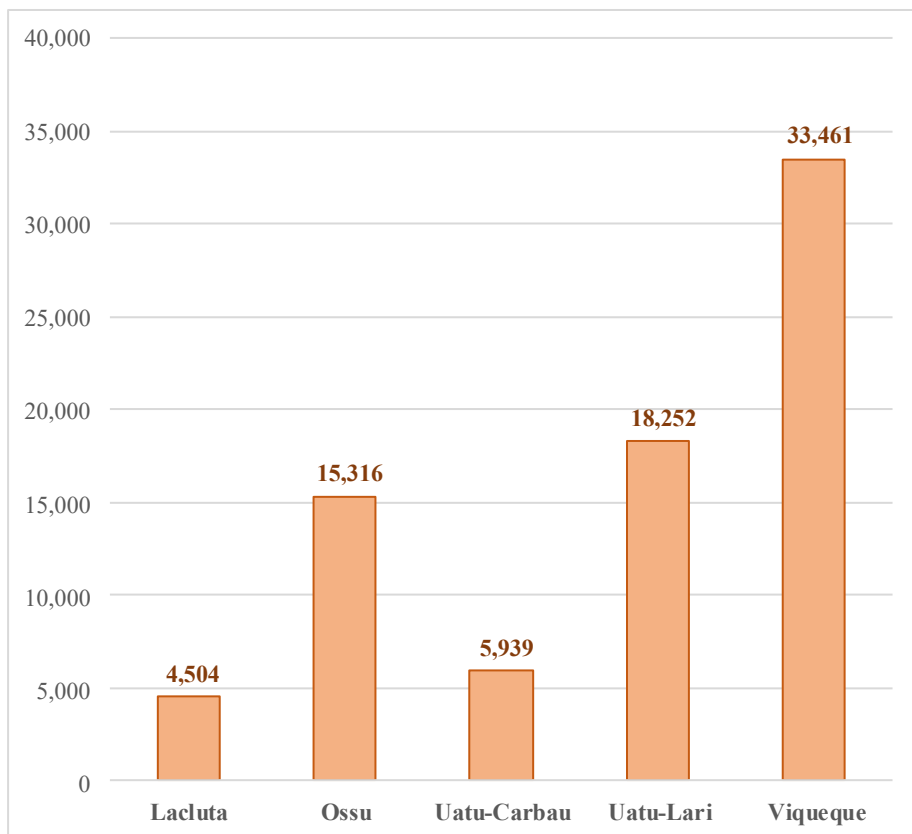
3.3. Água Pótavel

3.3.1. Grafico: Uma kain nebe asesu ba água pótavel iha Município de Viqueque, 2020



Fonte: *Direção Nacional Água e Saneamento, dados 2019*

3.3.2. Grafico: Número População ne'be acesso á água pótavel iha Município de Viqueque, 2020



Fonte: *Direção Nacional Água e Saneamento, dados 2019*

3.3.3. Número População Urbano e Rural ne'ebe acesso á água pótavel iha Município de Viqueque, 2020

Posto Administrativo	Total Uma Kain	Uma kain asesu be'e mos	Uma kain iha urbana	Total uma kain urbana asesu be'e mos	Total uma kain iha rural	Total uma kain rural asesu be'e mos	Uma kain la asesu be'e mos
Ossu	4,986	3,619	x	x	4,986	3,619	1,367
Viqueque	5,872	5,280	x	1,230	4,642	4,050	592
Uatulari	4,710	3,869	x	x	4,710	3,869	841
Uatucarbau	1,787	1,188	x	x	1,787	1,188	599
Lacluta	1,140	811	x	x	1,140	811	329
Total	18,495	14,767	x	1,230	17,265	13,537	3,728

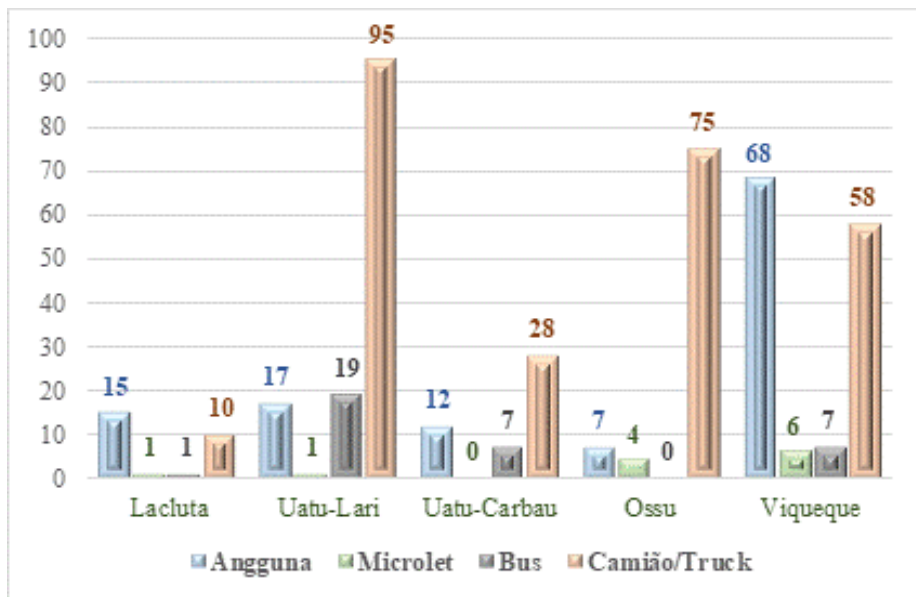
Fonte: *Direção Nacional Água e Saneamento, dados 2019*

3.4. Transportes

3.4.1. Veículos registrados, por tipo de veículo do Município de Viqueque, 2020

Tipo Careta	Posto Administrativos					Total
	Lacluta	Uatu-Lari	Uatu-Carbau	Ossu	Viqueque	
Angguna	15	17	12	7	68	199
Microlet	1	1	0	4	6	12
Bus	1	19	7	9	7	43
Camião/Truck	10	95	28	75	58	266

Gráfico: 3.4.1. Veículos registrados, por tipo de veículo do Município de Viqueque, por Posto Administrativos, 2020



Fonte: DNTP Município de Viqueque



**Direcção Geral de Estatística
Estatística Município de Viqueque
Rua: de Siralari, Viqueque
Timor-Leste
Www.statistics.gov.tl
Telf. (670) 77412704**

www.statistics.gov.tl

