

Índice

Introdusaun	3
PARTE A: Sumariu Estatistika Munisipal	4
Mapa 1. Lina Kiak Municipiu	4
Mapa 2. Hasae Kualidade Be'e Mos iha Municipiu.....	5
Mapa 3. Proporsaun Uma kain Privadu ne'ebe uza Fasilidade Saniamentu	6
Mapa 4. Proporsaun Uma kain ne'ebe involve iha Produsaun Agrikultura.....	7
Mapa 5. Inkrisaun Neto ensino Basico iha Municipiu.....	8
Mapa 6. Proporsaun Populasaun ne'ebe ekonomia la activo	9
PARTE B: Sumariu Despeza Munisipiu	10
Sumariu Orsamentu Munisipiu tuir setór	10
Sumariu Orsamentu Programa Desenvolventu Munisipiu	10
Grafik 1 : Despezas tuir munisipius (%).....	13
Grafik 2 : Fontes Finansiamentu ba Munisipius.....	13
Grafiku 3 : PDIM, PNDS no PMOHA tuir Munisipiu.....	14
Grafiku 4 : Total orsamentu perkápita.....	14
Grafik 5 : Orsamentu PDIM	15
Grafik 6 : Orsamentu PNDS tuir Fontes Atividade	15
Grafik 7 : Programa PNDS tuir Munisipius	16
Grafik 8 : PNDS-F3S4	16
Grafik 9 : PNDS-RSS3	17
Grafik 10 : PNDS-Be Mos.....	17
Grafik 11 : PNDS-UKL	18
Grafik 12 : Programa PMOHA	18
PARTE C : Perfil no Orsamentu MUNISIPIU husi programa PRIORIDADES.....	19
1. ADMINISTRASAUN MUNISIPAL AILEU.....	19
2. ADMINISTRASAUN MUNISIPAL AINARO	24
3. AUTORIDADE MUNISIPAL BAUCAU	29
4. AUTORIDADE MUNISIPAL BOBONARO	35
5. ADMINISTRASAUN MUNISIPAL COVALIMA	41

6. AUTORIDADE MUNICIPAL DILI	46
7. AUTORIDADE MUNICIPAL ERMERA.....	51
8. ADMINISTRASAUN MUNICIPAL LAUTEM	56
9. ADMINISTRASAUN MUNICIPAL LIQUISA	61
10. ADMINISTRASAUN MUNICIPAL MANATUTO	65
11. ADMINISTRASAUN MUNICIPAL MANUFAHI.....	70
12. REJIAUN ADMINISTRATIVA ESPECIAL OE-CUSSE AMBENO	75
13. ADMINISTRASAUN MUNICIPAL VIQUEQUE	79
14. ADMINISTRAUN MUNISIPIU ATAÚRO.....	84
KAPITAL Dezenvolvimentu husi nivel nasional	86

INTRODUSAUN

Livru n^o. 3B konsidera nudar dokumentus ida ne'ebe presiza informa ba pública konaba despesas Estadu ne'ebe kontribui ba desenvolvimentu munispius too iha nivel suku inklui mos atividades sira implementa husi nivel Nasional no apoio financeira husi Parseria Dezenvolvimentu tuir Ministeriu/Ajensia.

Atu kumpri kona-ba implementasaun Planu Estratejiku Dezenvolvimentu (PED) 2011-2030. Husi idane'e VIII Governu Konstitusional realiza Roteiru ida ne'ebe defini ona setór 3 (tolu) fundamental mak "dezenvolvimentu kapital sosial, ekonomiku no infraestruturas básika inklui setór Institucional".

Refere paragrafu anterior, prioridades elaborasaun orsamentu proposta orsamentu 2020-2023 presiza baseia ba prinsipiuplaneamentu integradu no desenvolvimentu modelár ne'ebe hatuur iha aréa investimentu boot 5, mak hanesan:

- Bein-Estar Sosiál, Protesaun no Sidadania.
- Investe iha Ekonomia no Finansas Públicas Nasaun
- Hadi'a Konektividade Nasionál
- Konsolidasaun no Reforsu Defesa, Seguransa no Relasoens Esterna no
- Konsolidasaun no Reforsu Justisa, Demokrasia no Direitus Humanus.

Atu konsentra no fokus ba implementasaun programa desentralizasaun munisipius, politika Governu através Ministeriu Administrasaun Estatal hamosu ona iniciativa lubuk ida hodi desenvolve dadauk nivél lokal husi nivél Posto Administrativu to'o iha nivél Aldeia atu implementa:

- Programa Desenvolvimentu Integradu Munisipius (PDIM);
- Programa Nasional Desenvolvimentu Suku (F3S4, RSS3, UKL no Be-Mos)
- Programa Mão-de-Obra Postu Administrativu (PMOPA)
- Programa Movimentu Hafoun Aldeia (PMOHA)

Programa hirak ne'e politika VIII Governu Konstitusional sei kontinua implementa husi tinan 2022 hodi fó atensaun maka'as ba investimentu básika ba bein-estár setór Saúde no Edukasaun iha nivél rurais tuir kriteriu no kompozisaun populasaun, klasifikasaun area remota, remota liu no remota teb-tebes. Orsamentu ba programa hirak ne'e hamutuk tokon \$94.7. Husi total ne'e, desagrega ba PDIM tokon \$6.1, PNDS¹ tokon \$88.4 (F3S4 tokon \$9.7, RSS3 tokon \$1.9, UKL \$707 no Be-Mos tokon \$6.0), PMOPA \$0.0 no PEMOHA rihun \$125.

Dokumentu ida ne'e sei informa mos ba pública konaba despesas sira ne'ebe ninia benefisiu direita ba comunidade.

¹ Programa PNDS : Alende Kustus operacional aloka direta ba suku sira, aloka mos ba Sekretariadu Tekniku iha Nivél Nasional hodi presta no fasilita servisu sira ne'ebe relacionadu ho atividade Munisipius inklui monitorizasaun no sst.

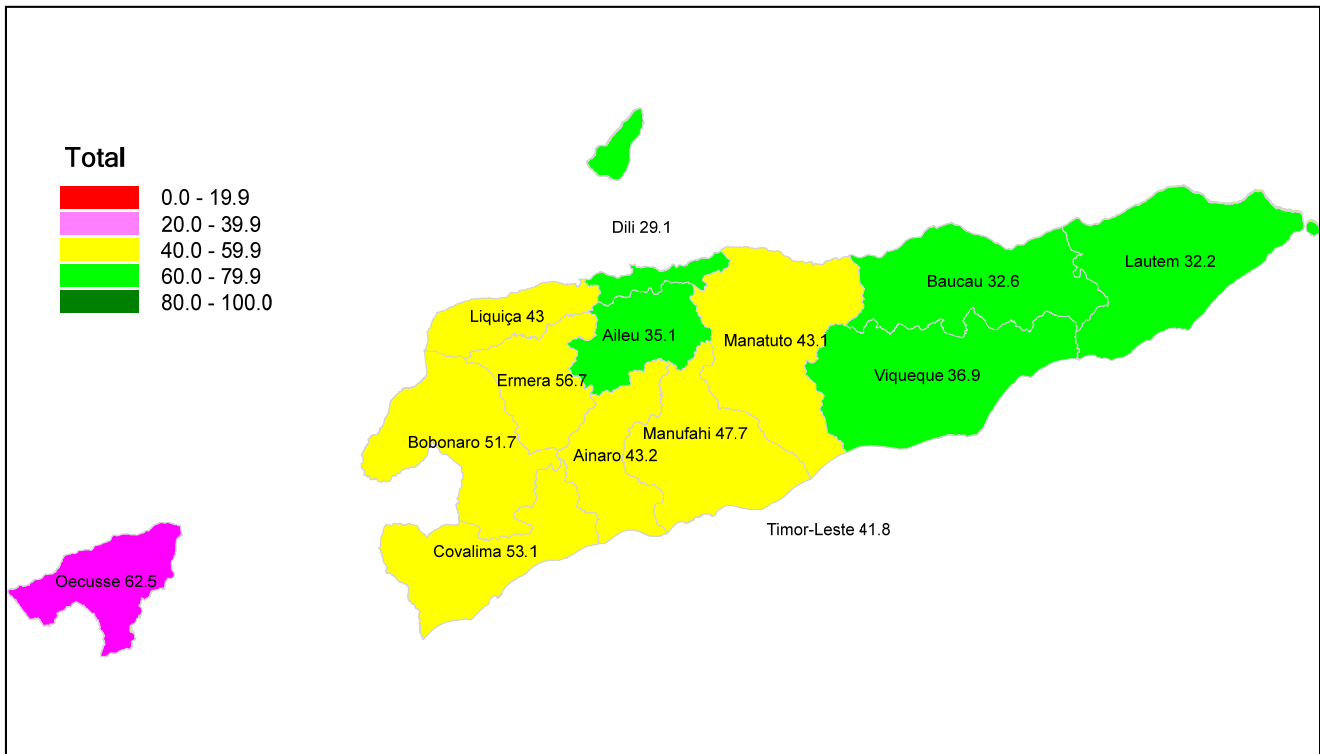
PARTE A: SUMARIU ESTATISTIKA MUNISIPAL

Mapa 1. Lina Kiak Municipiu

Tuir peskiza padraun moris Timor-Leste (TLSLS) ne'ebe kompleta 2014-2015 foin lalais ne'e hatudu ninia signifikan katak lina probresa ou kiak iha Timor-Leste redus uioan kompara iha tinan 2007 ne'ebe monu iha liu husi 80% husi \$.25.14/ema ba vida moris, agora tun mai iha 42% tinan 2014.

Tuir Mapa Estatistika hatudu katak;

1. Municipio Oecusse ne'ebe transforma ona nudar RAEOA-ZEESM hatudu lina probreza ne'ebe sei a'as ho pursentu 62%
2. Municipio Liquica, Ermera, Manatuto, Manufahi Bobonaro, Ainaro no Covalima diak uitoan
3. Municipio Dili, Aileu, Baucau, Viqueque no Lospalos iha lina probreza ne'ebe Diak.

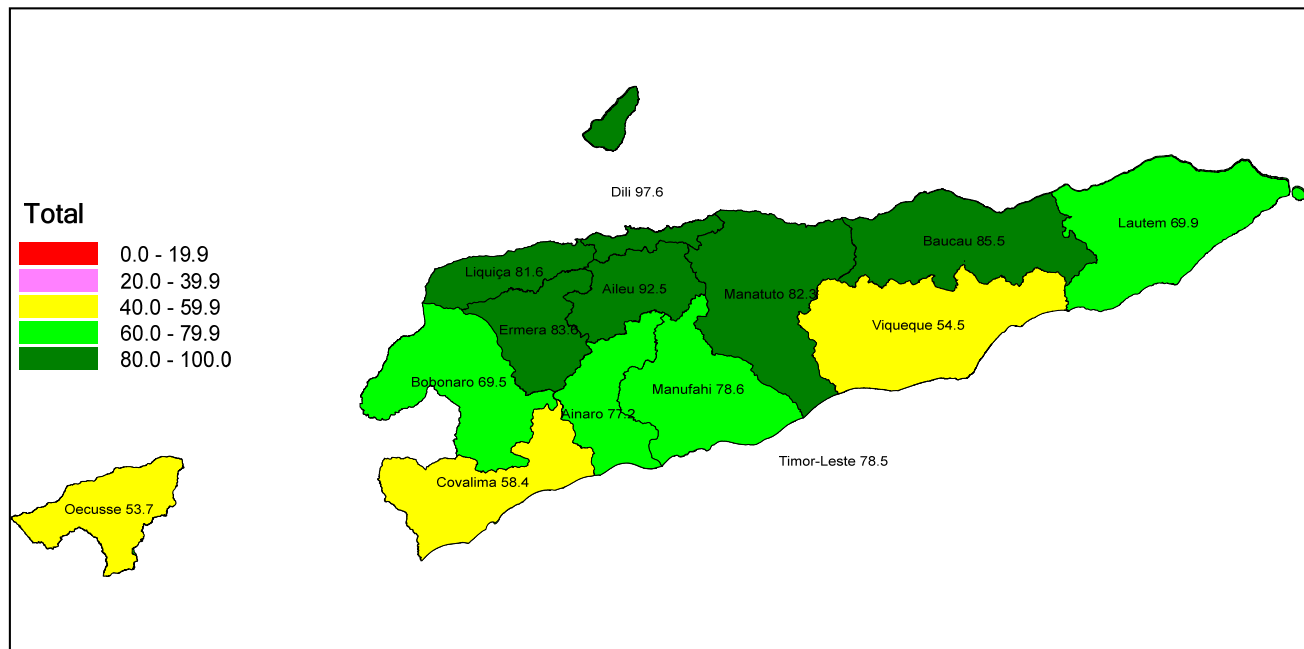


Fontes Dadus; GDS- Timor-Leste Living Standard Survey 2014

Mapa 2. Hasae Kualidade Be'e Mos iha Municipiu.

Dadus Estatistika Census Populasaun no Uma Kain 2015, hatudu katak populasaun ne'ebe asesu ba be'e matan ne'ebe diak, hodi garante protesaun husi infeksaun liu-liu husi fezes. Be'e matan bai-bain ne'ebe mak hadia ona maka hanesan be'e torneira, posu ne'ebe'e protejidu, posus artezianus no halibur udan been. Fontes ne'ebe mak seidauk hetan protesaun mak inklui mota, lagus, lagoas, belorin no fonte seluk ne'ebe'e nakloke ba infeksaun no bele fahe moras hanesan tifu, kolera no dizenteria, ho nune'e hatudu iha mapa estatistika katak iha municipius balun mak seidauk asesu be'e matan hodiak mak hanesan tuir mai ne'e;

- Iha Municipiu Oecusse ne'ebe transforma ona nudar RAEOA-ZEESM, Covalima no Viqueque foin atinji 40-58.9%
- Municipiu Bobonaro, Ainaro, Manufahi no Lautem atinju ona 60 -79.9% ne'ebe asesu be'e matan ho diak
- Municipiu Dili, Liquica, Aileu, Ermera, Manatuto no Baucau Asesu ona Be'e Matan ne'ebe mos ho diak liu.



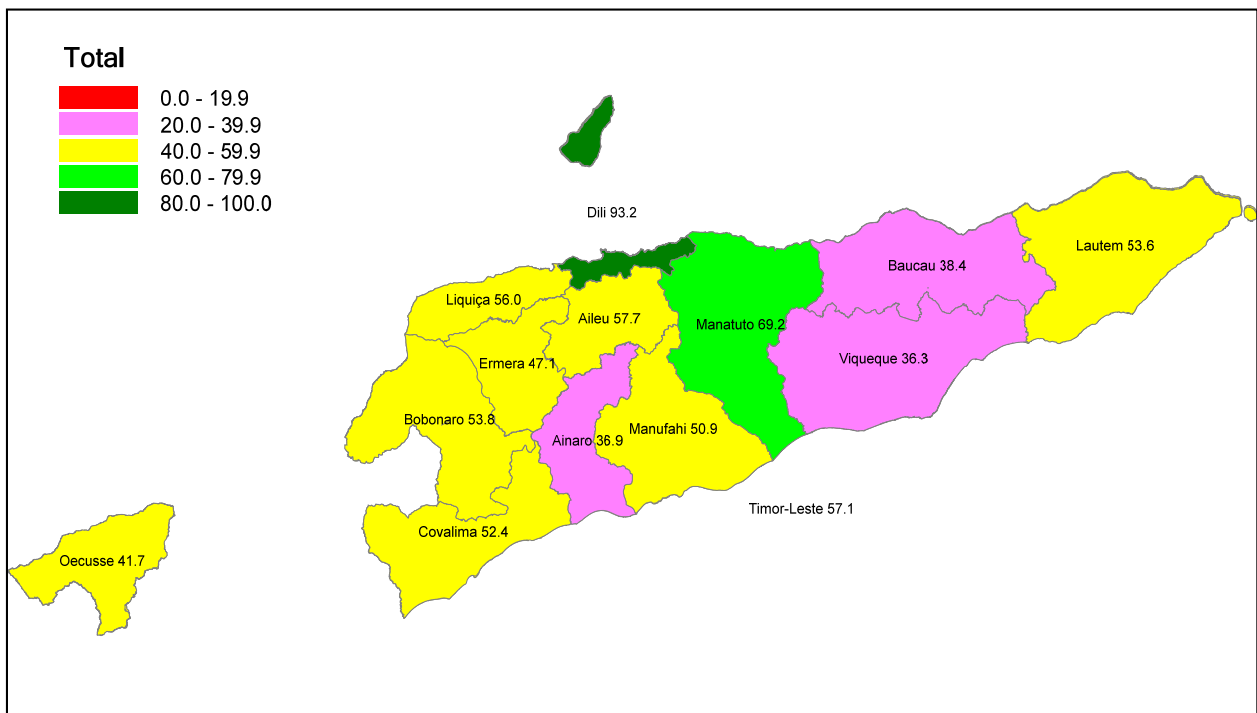
Fontes Dadus; GDS: General Directorate of Statistics_Census Population and Housing 2010 and 2015

Mapa 3. Proporsaan Uma kain Privadu ne'ebe uza Fasilidade Saniamentu

Tuir Dadus Estatistika hatudu, Uma kain privadu ne'ebe iha fasilidade saniamentu ho diak katak atu haketak foer no hasai husi ema no kontamina ba ema seluk fali ne'e inklui deskarga sintina, koneksaun sistema esgotu kanalizadu, deskarga/pour flush ba latrinas posu, ventiladu latrina diak (VLD) no latrina ho laje.

Basea ba Dadus mapa Estatistika ne'ebe hatudu tuir municipiu mak hanesan tuir mai ne'e

- Municipiu Ainaro, Baucau no Viqueque foin atinji 20 -39.9% hatudu katak saniamentu basiku hetan kualifikasaun sei a'at uitoan.
- Municipiu Ainaro, Bobonaro, Covalima, Ermera, Liquica, Lautem Manufahi no Oecusse atinji ona 40-59.9% hatudu katak Diak uitoan
- Municipiu Dili Hetan Daiak liu no Municipiu manatuto hetan 60-79.9% diak.



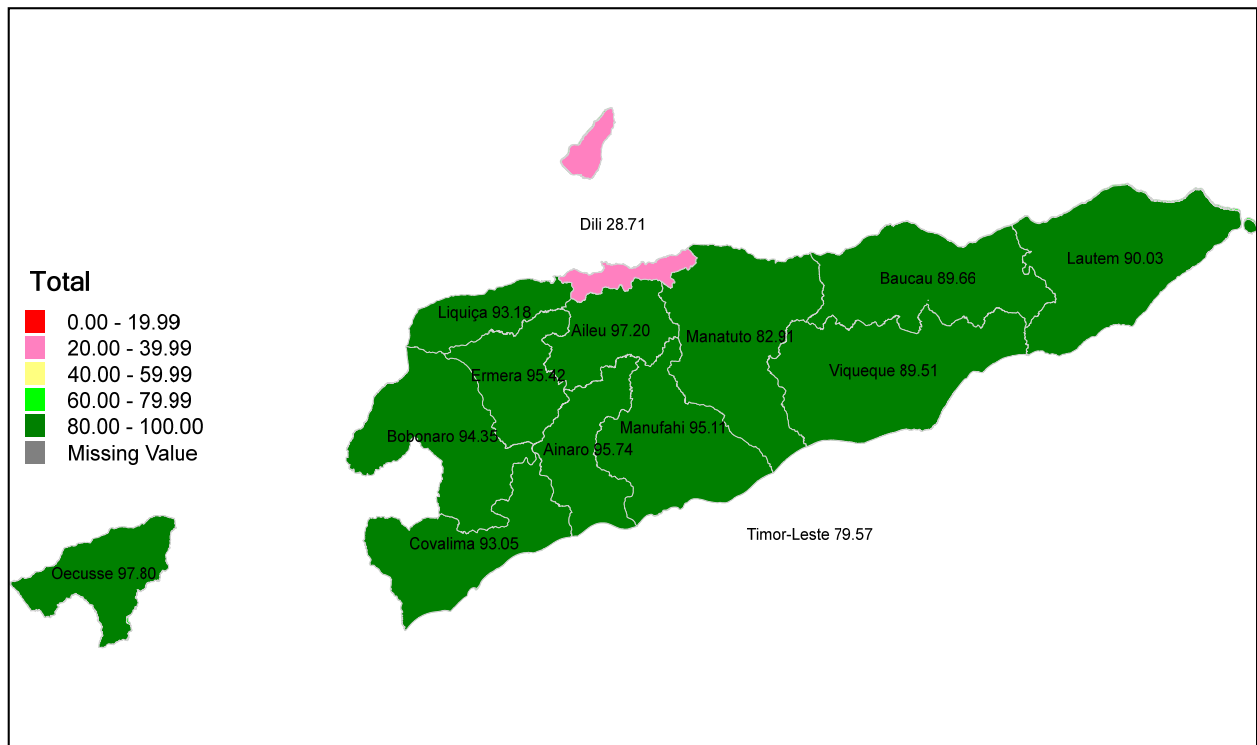
Fontes Dadus:

GDS: General Directorate of Statistics_Census Population and Housing 2010

GDS: General Directorate of Statistics_Census Population and Housing 2015

Mapa 4. Proporsaan Uma kain ne'ebe involve iha Produsaun Agrikultura.

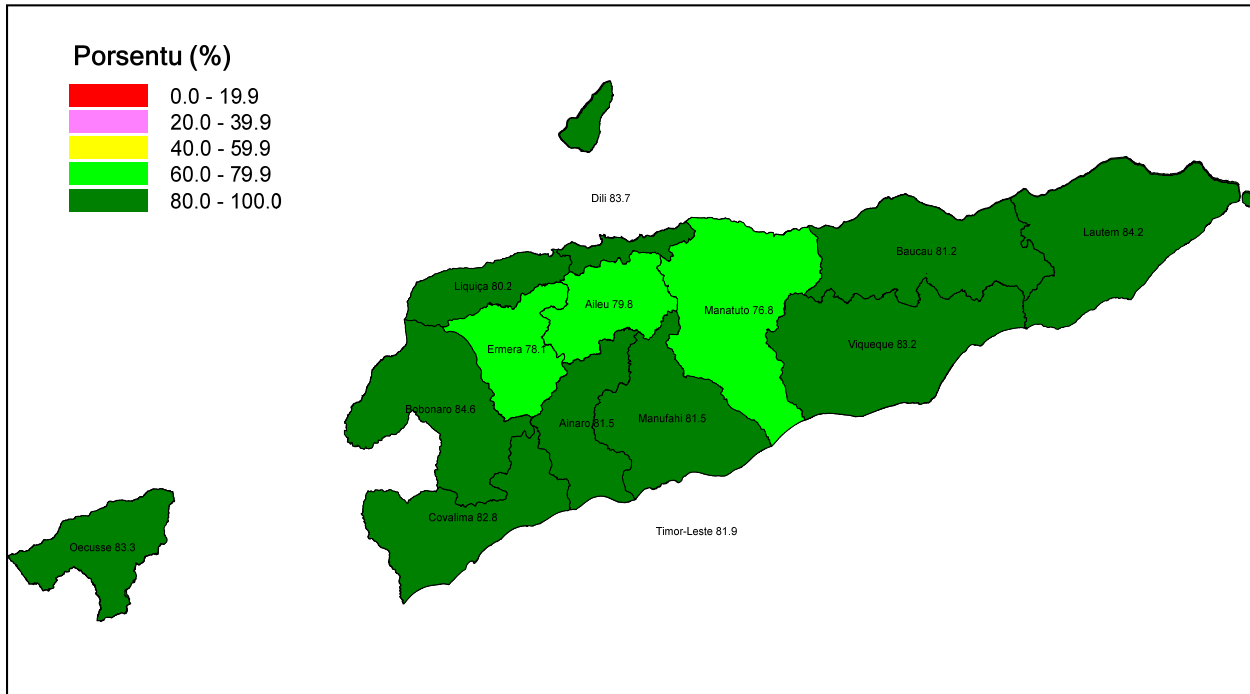
Tuir Dadus Census Populasaun no Uma kain 2015 hatudu katak kuaze maioria Populasaun iha Timor-Leste presta servisu iha agrikultura, menus Municipio Dili mak iha 20-39.9% tanba Dili hanesan Kapital ba Municipiu hotu iha Timor-Leste.



Fontes Dadus: GDS: General Directorate of Statistics_Census Population and Housing 2015

Mapa 5. Inkrisaun Neto ensino Basico iha Municipiu

Tuir dadus Estatistika hatudu katak Jeralmente iha Timor-Leste labarik barak mak atende ona eskola ensinu basiku, menus Municipiu Ermera, Aileu no Manatuto mak foin atinji 60-79.9% labarik ba eskola ensinu basiku.



Fontes Dadus:

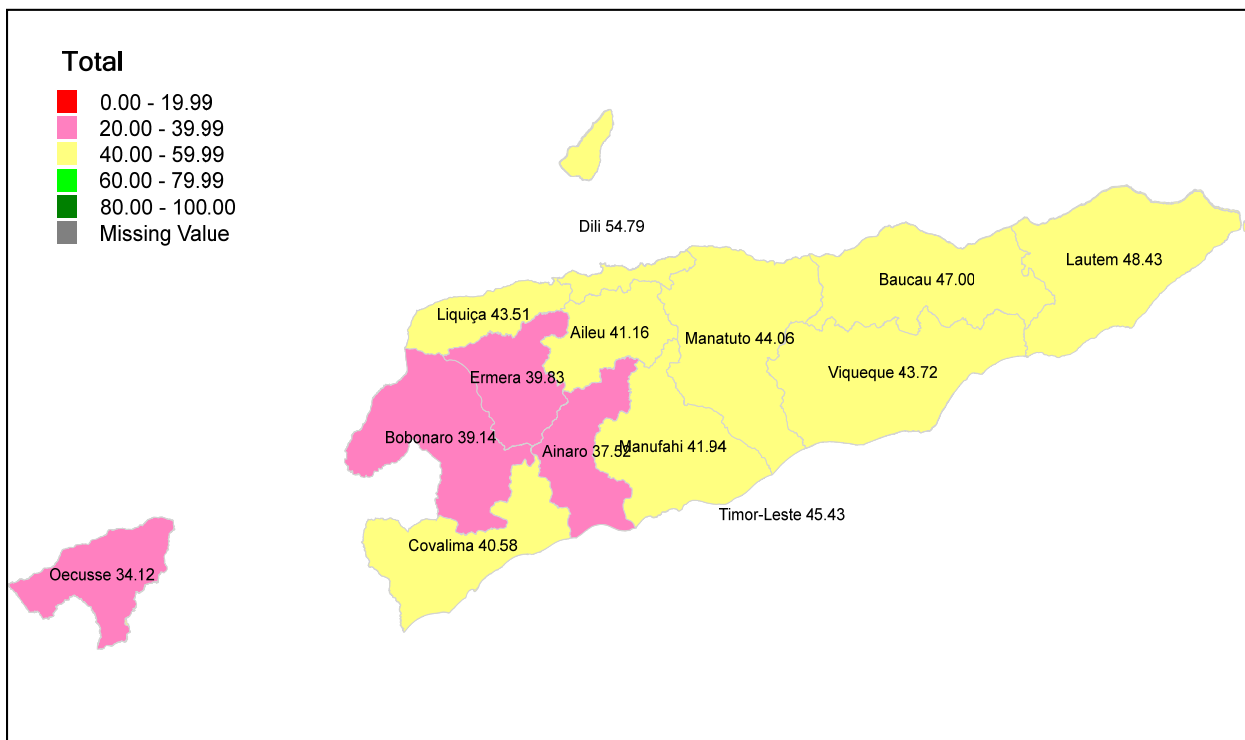
GDS: General Directorate of Statistics_Census Population and Housing 2010

GDS: General Directorate of Statistics_Census Population and Housing 2015

Mapa 6. Proporsaan Populasaun ne'ebe ekonomia la activo

Tuir Dadus Estatistika, Census Populasaun no Uma Kain 2015 hatudu katak:

- Municipiu Ermera, Bobonaro, Ainaro no Oecusse ho mapa kor Pink hatudu 20-39.9% Populasaun ne'ebe nia ekonomia la aktivu tanba la servisu, katuas, moras, la eskola no seluk tan.
- Mapa ho kor kinur hatudu 40-59.9% Populasaun ne'ebe partisipa iha dezenvolvimentu ekonomia maibe sidauk atinji ba kualidade ida ne'ebe suficiente.



Fontes Dadus: GDS: General Directorate of Statistics_Census Population and Housing 2015

PARTE B: SUMARIU DESPEZA MUNISIPIU

Sumariu Orsamentu Munisipiu tuir setór

Politika VIII Governu Konstitusional aloka ona orsamentu proprio ba Autoridade no Administrasaun Munisipal iha tinan 2022 hamutuk tokon \$56.1 ne'ebe kompostu husi saláriu vensimentu tokon \$17.9, bens servisu tokon \$13.9, transferencias publikas tokon \$18.5, kapital minor tokon \$1.2 no kapital dezvoltimentu tokon \$4.6. Total despesas propriu hirak ne'e inklui ona orsamentu ba projetu PDIM ne'ebe reapropria husi 2021. Desagregasaun despesas sei justifika tuir pajina orsamentu Autoridade no Administrasaun Munisipal ida-idak.

	S&V	B&S	TP	KM	KD	Total
Autoridade Municipal de Baucau	1,654,506	834,630	2,009,080	40,000	392,908	4,931,124
Autoridade Municipal de Bobonaro	1,589,910	887,113	1,881,685	40,000	329,175	4,727,883
Autoridade Municipal de Dili	2,621,567	4,717,141	2,370,966	-	521,966	10,231,640
Autoridade Municipal de Ermera	1,158,503	583,916	2,174,992	40,000	705,407	4,662,818
Administração Municipal de Aileu	994,687	406,664	1,119,483	40,000	473,469	3,034,303
Administração Municipal de Ainaro	1,240,892	605,119	1,072,103	40,000	284,952	3,243,066
Administração Municipal de Covalima	1,388,795	1,075,531	1,132,428	40,000	353,606	3,990,360
Administração Municipal de Lautém	1,445,574	774,841	1,387,090	40,000	408,544	4,056,049
Administração Municipal de Liquiçá	1,171,067	515,668	1,189,902	40,000	270,173	3,186,810
Administração Municipal de Manufahi	1,417,210	710,600	1,174,649	40,000	323,669	3,666,128
Administração Municipal de Manatuto	1,202,617	1,080,162	1,180,379	46,600	306,153	3,815,911
Administração Municipal de Viqueque	1,526,367	742,150	1,438,540	40,000	258,568	4,005,625
Município de Ataúro	484,932	990,797	331,031	768,100	-	2,574,860
Grande Total	17,896,627	13,924,332	18,462,328	1,214,700	4,628,590	56,126,577

Sumariu Orsamentu Programa Desenvolvementu Munisipiu

Alende despesas ba Autoridade no Administrasaun Munisipal, hetan mos alokasaun orsamentu husi nível nasional ne'ebe sei implementa no fó benefisiu direita ba Munisipiu hanesan programa prioridades ba Munisipius hamutuk tokon \$147.3. Husi total ne'e desagrega ba PDIM tokon \$6.1, PNDS-F3S4 tokon \$9.7, PNDS-RSS 3 tokon \$1.9, PNDS-BeMos tokon \$6.0, UKL tokon \$70.7, PMOHA rihun \$125 no projetu husi Governu Sentral hamutuk \$52.6. Detalhus deskreve iha tabela tuir ne'e:

Munisipius	Reapropria- saun 2022	PDIM Foun 2022	Total PDIM	PNDS							PMOHA Infra.	UKL			Total
				F3S4			Be-Mos			RSS3 - Infra.		Infra.	Ops	Total	
				Infra.	Ops	Total	Infra.	Ops	Total						
Aileu	473,468	-	473,468	572,075	73,750	645,825	296,000	24,000	320,000	181,000	-	5,263,506	200,400	5,463,906	7,084,199
Ainaro	534,605	-	534,605	420,665	51,250	471,915	259,000	21,000	280,000	108,000	25,000	3,543,072	132,264	3,675,336	5,094,856
Atauro	-	-	-	233,730	31,500	265,230	185,000	15,000	200,000	-	-	786,973	30,060	817,033	1,282,263
Baucau	408,870	-	408,870	1,124,305	140,250	1,264,555	777,000	63,000	840,000	300,000	25,000	9,419,802	359,718	9,779,520	12,617,945
Bobonaro	461,489	-	461,489	810,460	99,000	909,460	518,000	42,000	560,000	132,000	25,000	7,818,606	301,602	8,120,208	10,208,157
Covalima	329,405	89,406	418,811	496,615	62,250	558,865	370,000	30,000	400,000	144,000	-	4,735,452	182,364	4,917,816	6,439,492
Dili	522,612	131,437	654,049	726,349	108,000	834,349	74,000	6,000	80,000	144,000	-	459,918	18,036	477,954	2,190,351
Ermera	637,329	150,000	787,329	1,050,315	143,250	1,193,565	740,000	60,000	800,000	288,000	25,000	8,431,830	319,638	8,751,468	11,845,362
Lautem	277,441	150,000	427,441	837,900	115,000	952,900	296,000	24,000	320,000	120,000	25,000	5,416,812	206,412	5,623,224	7,468,565
Liquica	319,610	-	319,610	488,530	66,500	555,030	259,000	21,000	280,000	144,000	-	3,883,752	144,288	4,028,040	5,326,680
Manatuto	677,019	-	677,019	401,800	55,000	456,800	407,000	33,000	440,000	48,000	-	4,854,690	187,374	5,042,064	6,663,883
Manufahi	641,117	-	641,117	522,830	71,500	594,330	481,000	39,000	520,000	132,000	-	4,616,214	176,352	4,792,566	6,680,013
RAEOA	-	-	-	316,295	42,250	358,545	296,000	24,000	320,000	84,000	-	2,861,712	109,218	2,970,930	3,733,475
Viqueque	318,101	-	318,101	583,590	79,500	663,090	592,000	48,000	640,000	120,000	-	6,064,104	226,452	6,290,556	8,031,747
Total	5,601,065	520,843	6,121,908	8,585,459	1,139,000	9,724,459	5,550,000	450,000	6,000,000	1,945,000	125,000	68,156,443	2,594,178	70,750,621	94,666,987
Projetu husi Instituisaun no Ajensia sira															52,603,671
Total Despesas															147,270,658

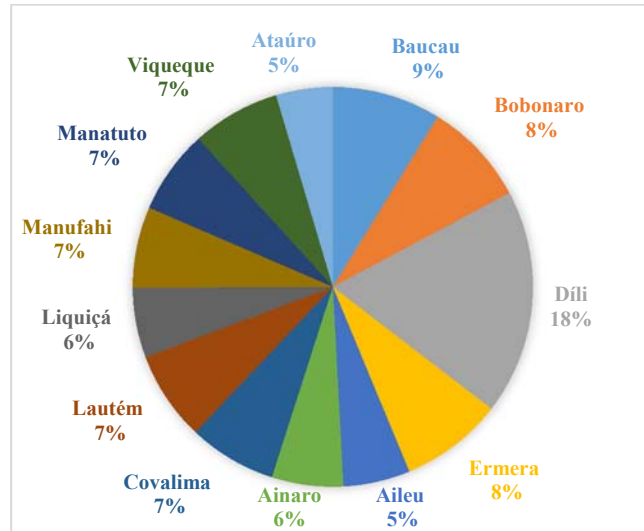
Husi tabela iha leten akomoda orsamentu ne'ebé nia targetu implementasaun monu ba iha responsabilidade Munisipiu, tantu implementasaun direta iha nivel Munisipius no mos implementasaun husi nivel nasional.

1. Programa Dezenvolvimentu Integradu Munisipal (PDIM) hetan alokasaun hamutuk tokon \$6.1 ba projetu 118. Projetu 53 aloka direta ba Autoridade no Administrasaun ho montante tokon \$4.6 ne'ebe kompostu husi projetu reapropiasaun 49 no projetu foun 4. Pur-enkuantu projetu 65 ho montante tokon \$1.5 sei kontinua aloka iha Ajensia Dezenvolvimentu Nasional hodi kontinua fó assistensia.
2. Programa PNDS konsidera nudar programa regular ne'ebe ninia implemenatasaun focus ba iha nivel Suku. Total orsamentu ba programa ne'e iha tinan 2022 hetan alokasaun hamutuk tokon \$88.4. Husi total ne'e, desagrega ba atividade UKL, Be-Mos, F3S4, RSS-3 hanesan tuir ne'e:
 - Atividade PNDS-F3S4 tinan 2022 hetan alokasaun orsamentu hamutuk tokon \$9.7 hodi implementa iha suku 207;
 - Atividade PNDS-RRS3 tinan 2022 hetan alokasaun orsamentu hamutuk tokon \$1.9 hodi implementa iha suku 162;
 - Atividade Be-Mos tinan 2022 hetan alokasaun orsamentu hamutuk tokon \$6.0 hodi implementa iha suku 150;
 - Programa Uma Kb'it Laek (UKL) konsidera nudar programa ida ne'ebe ninia orientasaun atu kria kondisaun comunidade kb'it laek sira iha nivel Aldeia. 2022, programa ne'e hetan alokasaun orsamentu hamutuk tokon \$70.7. Husi total ne'e, aloka ba atividade infraestruturas hamutuk tokon \$68.2 hodi halo konstrusaun uma hamutuk rihun 4 (4,000) iha Suku 424, Nune'e mos, no atividade operacional aloka tokon \$2.5.
3. Programa Movimentu Hakb'it Aldeia (PMOHA) konsidera nudar programa basiku ida hodi desenvolve kapasidade no hakb'it comunidade aldeia. 2022, programa ne'e hetan alokasaun hamutuk rihun \$150 ba munisipiu Ainaro, Baucau, Bobonaro, Ermera no Dili;
4. Munisipius kontinua hetan kontribuisaun indireita husi orsamentu kapital dezenvolvimentu alokadu iha nivel nasional, maibe ninia implementasaun nafatin konstrui iha munisipius hotu-hotu hamutuk tokon \$52.6 hodi atende 840 projetus.

Despezas Propriu Munisipiu

Despezas propriu ne'ebe Governu aloka ba munisipius sira iha tinan 2022 hamutuk tokon \$56.1. Husi total despezas ne'e sei kontribui ba actividades pagamentu salariu funsionariu, merenda eskolar, servisu saude, saneamentu, kontrusaun projetus PDIM, kustus administrasaun autoridade lokal no seluk-seluk tan inklui despezas operacional. Total despezas hirak ne'e akumuladu munisipiu 13 hanesan hatudu iha grafiku 1 tuir ne'e.

Grafik 1 : Despezas tuir munisipius (%)

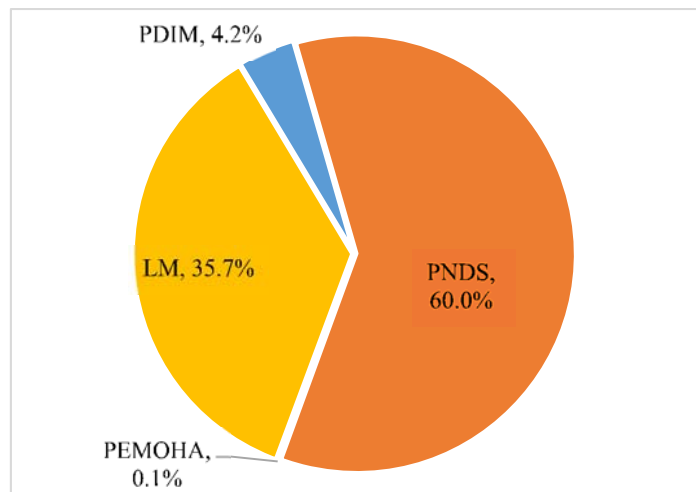


Grafiku 1, mostra katak montante alokasaun boot liu iha Autoridade Munisipal Dili 18%, pur enkuantu Autoridade no Administrasaun husi Munisipal sira seluk hetan alokasaun menus husi 9%.

Despezas Programas Prioridades Munisipius.

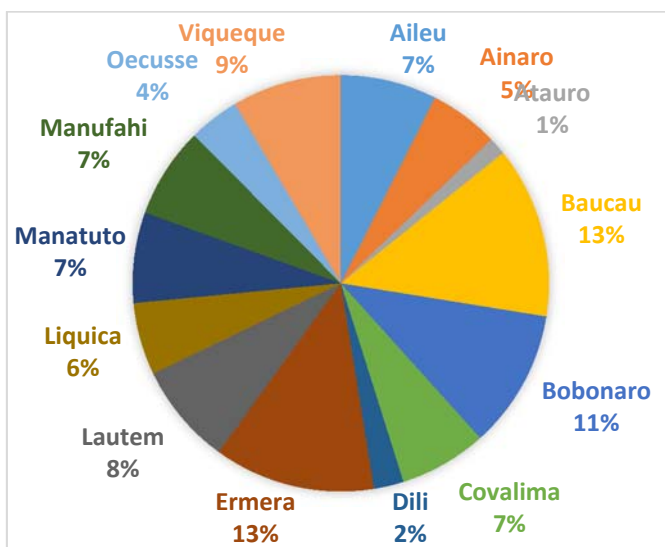
Programa prioridades ne'ebe implementa iha Munisipius hodi benefisiu direta ba comunidade kompostu husi Programas Dezenvolvimentu Integradu Municipal (PDIM), Programa Nasional Dezenvolvimentu Suku (F3S4, RSS3, Be-Mos no UKL) no Programa Movimentu Hafoun Aldeia (PMOHA). Fontes seluk ne'ebe konsidera indireita hodi kontribui ba beins-estar sosial no protesaun comunidade hodi dudu kresimentu ekonomia populasaun moris diak mak projetu husi nivél nasional. Tuir mai, detalhas esplikaun tuir programa.

Grafik 2 : Fontes Financiamentu ba Munisipius



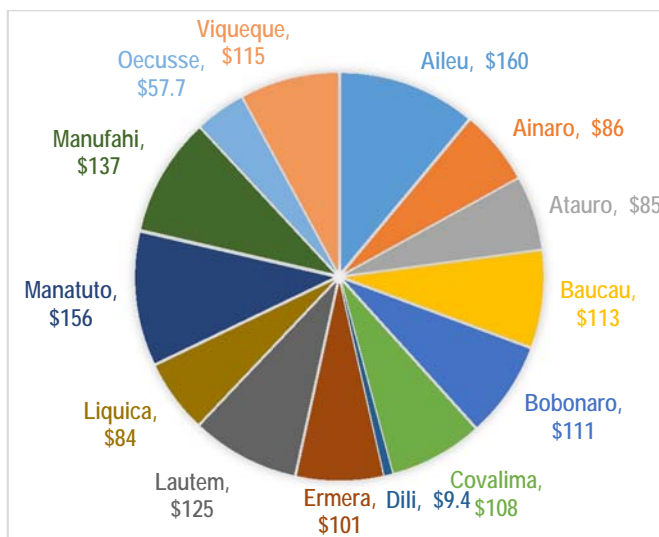
Grafika 2 : Fontes financiamentu ba desenvolvimentu rural hetan aloka boot liu iha programa PNDS 60% no tuir kedas projetu reapropriaun husi Governu Central hamutuk 35.7%. Pur enkuantu, PDIM no Programa Movimentu Hafoun Aldeia hetan alokasaun menus husi 5%.

Grafiku 3 : PDIM, PNDS no PMOHA tuir Munisipiu



Grafika 3 : Kontribuisaun husi programa PDIM, PNDS, UKL no PMOHA iha grafiku ne'e, mostra katak, munisipiu Ermera, Baucau no Bobonaro hetan alokasaun boot entre 10%-13%. Pur enkuantu munisipiu sira seluk hetan alokasaun menus husi 10%.

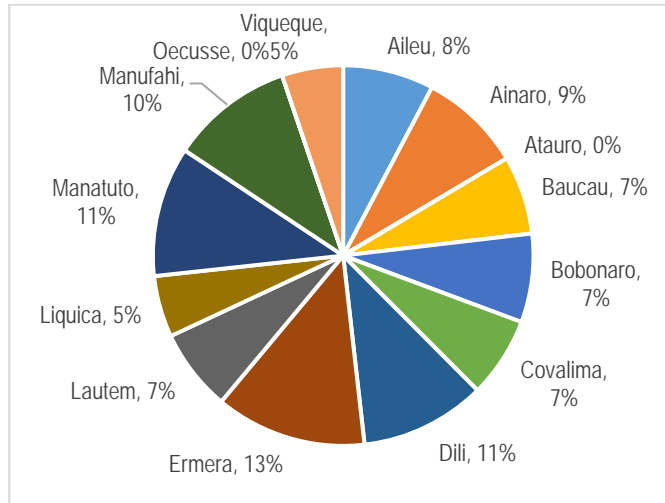
Grafiku 4 : Total orsamentu perkápita



Grafiku 4 : Total orsamentu programa sira ne'ebe kontribui ba rendimentu per-kapita kada tinan iha Autoridade no Administrasaun Munisipal ida-idak. Munisipiu ne'ebe hetan rendimentu perkapita boot liu entre \$100-160 mak Aileu, Manatuto, Manufahi, Lautem, Viqueque, Baucau, Bobonaro, Covalima no Ermera . Pur enkuantu, munisipiu sira seluk hetan oportunidade menus husi \$99.

Programa PDIM 2022 hetan alokasaun hamutuk tokon \$6.1 hamutuk projetu 118 ne'ebe kompostu husi alokasaun direta iha munisipiu sira hamutuk tokon \$4.4 ba projetu 53 no tokon \$1.5 ba projetu 65 husi Ajensia Desenvolvimentu Nasional.

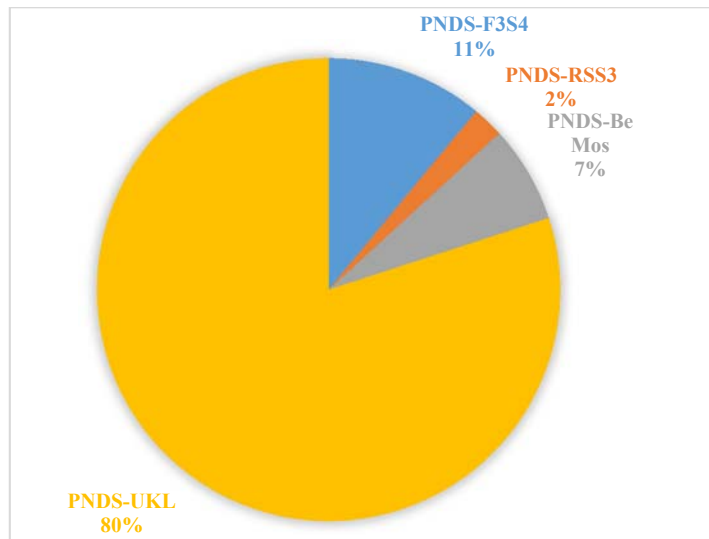
Grafik 5 : Orsamentu PDIM



Grafik 5. Alokasaun orsamentu PDIM iha 2022 boot liu entre \$10-\$13 mak Munisipiu Manufahi, Dili, Manatuto no Ermera. Pur-enkuantu Munisipiu sira seluk hetan alokasaun ho montante 10%, esepisaun RAEOA no Atauro tinan ida ne'e seidauk hetan alokasaun.

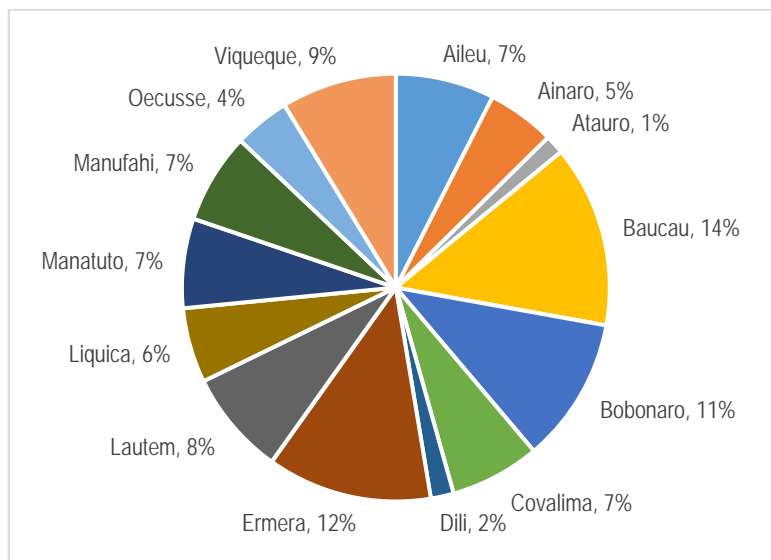
Programa PNDS iha tinan 2022 hetan alokasaun orsamentu bo'ot hamutuk token \$88.4. Montante ne'e kompostu PNDS regular token \$9.7, Rehabilitasaun Sede Suku token \$1.9, Be-Mos token \$6.0 no UKL token \$70.7. Detalhas bele akompanha iha grafiku 6-11 tuir ne'e:

Grafik 6 : Orsamentu PNDS tuir Fontes Atividade



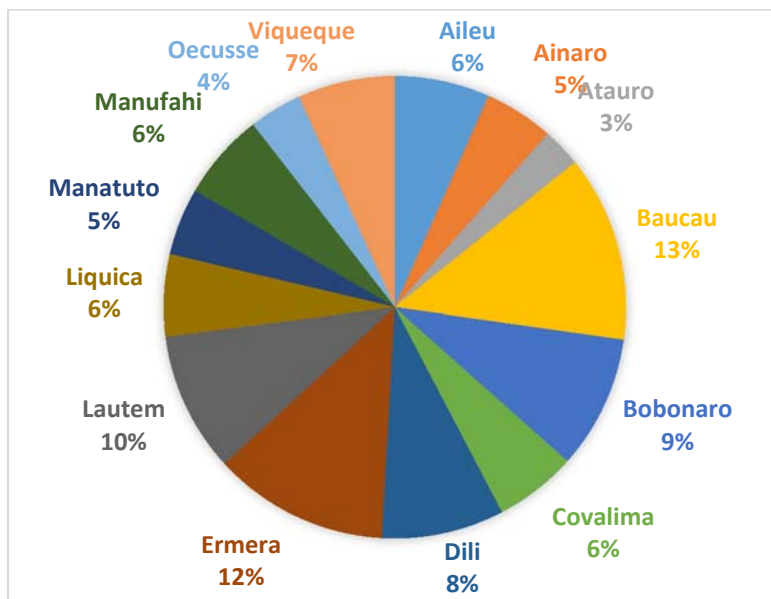
Grafik 6. Fontes finansimentu programa PNDS maioria domina husi atividade konstrusaun uma k'bit laek ba comunidade sira hamutuk 80%, maibe atividade PNDS-F3S4, PNDS-RSS3 no PNDS-Be-Mos representa deit entre 2%-11%.

Grafik 7 : Programa PNDS tuir Munisipius



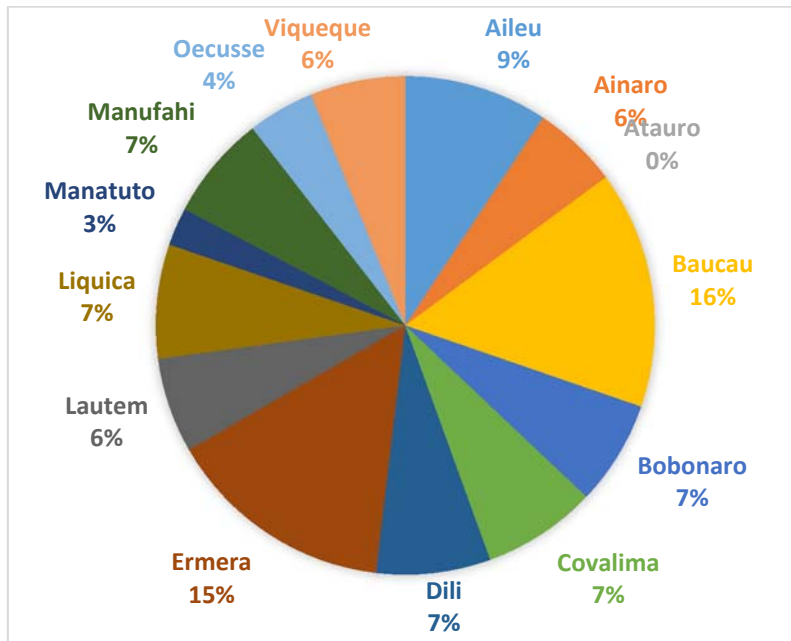
Grafik 7. Munisipiu sira ne'ebe hetan alokasaun boot iha programa PNDS entre 10%-15% mak Baucau, Ermera no Bobonaro, maibe ba Munisipiu sira seluk menus husi 10%.

Grafik 8 : PNDS-F3S4



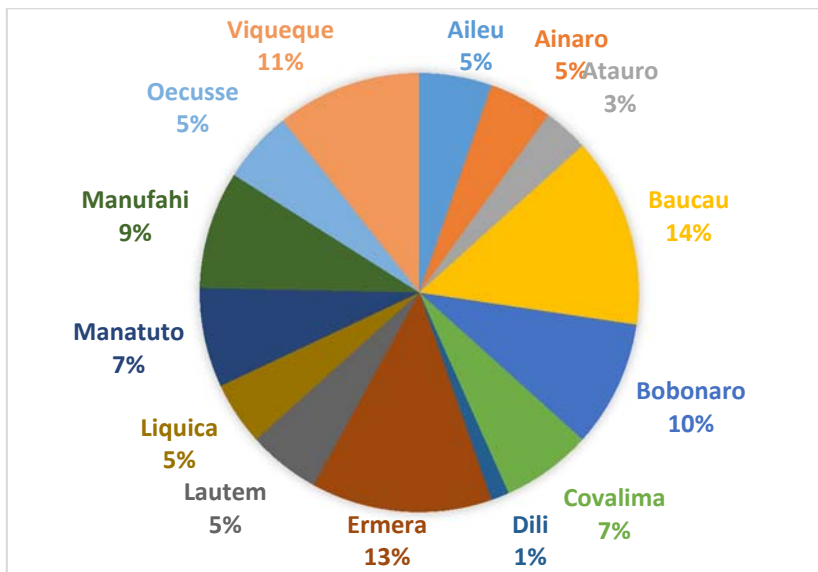
Grafik 8. Munisipiu sira ne'ebe hetan alokasaun boot iha atividade PNDS-F3S4 entre 10%-15% mak Baucau, Ermera no Lautem, maibe ba Munisipiu sira seluk menus husi 10%.

Grafik 9 : PNDS-RSS3



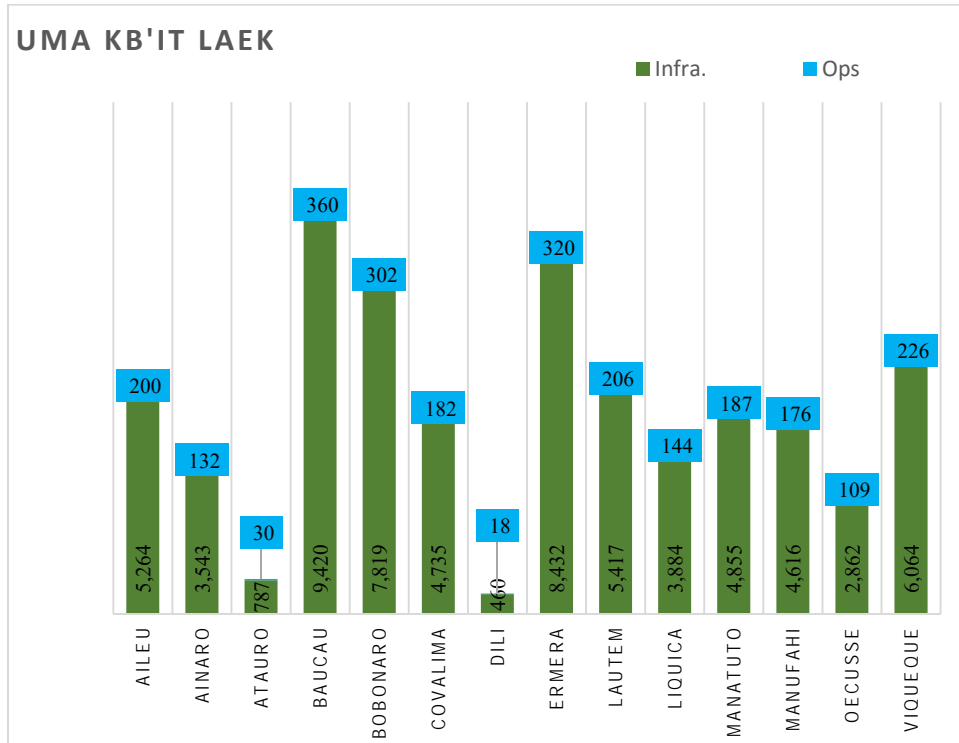
Grafik 9. Munisipiu sira ne'ebe hetan alokasaun boot iha atividade PNDS-RSS3 entre 10%-16% mak Baucau Ermera, maibe ba Munisipiu sira seluk menus husi 10%. Pur-enkuantu Munisipiu Atauro seidauk hetan alokasaun iha tinan 2022.

Grafik 10 : PNDS-Be Mos



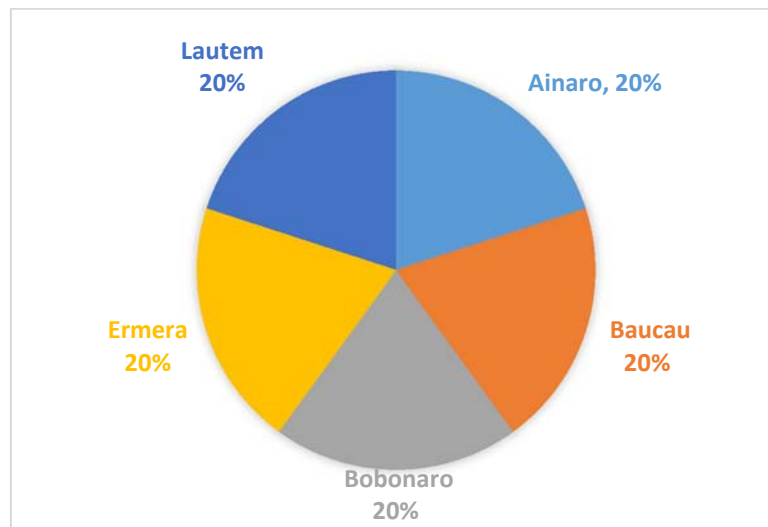
Grafik 10. Munisipiu sira ne'ebe hetan alokasaun boot iha atividade PNDS-Be Mos entre 10%-15% mak Baucau, Ermera, Viqueque no Bobonaro, maibe ba Munisipiu sira seluk menus husi 10%.

Grafik 11 : PNDS-UKL



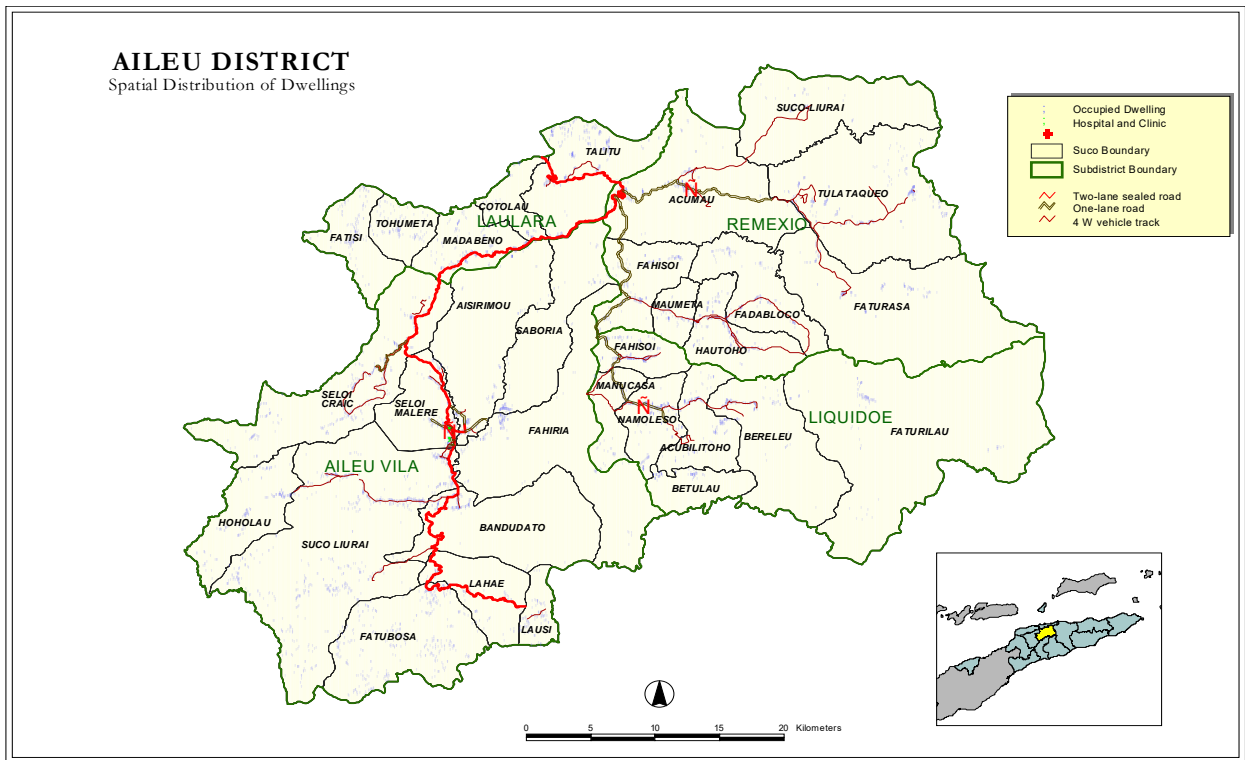
Grafik 11. Munisipiu sira ne'ebe hetan alokasaun boot liu iha atividade PNDS-UKL entre tokon \$6.0-\$10.0 mak Baucau, Ermera, Bobonaro no Viqueque. Munisipiu sira seluk hetan alokasaun menus husi tokon \$5.0.

Grafik 12 : Programa PMOHA



Grafik 9. Iha tinan 2022, Munisipiu Lautem, Ainaro, Ermera no Baucau mak hetan alokasaun, Pur-enkuantu Munisipiu seluk la-hetan alokasaun.

1. ADMINISTRASAUN MUNICIPAL AILEU



Perfil

Administrasaun Munisipal Aileu lokalizadu iha parte sul Dili, kapital paiz no mapa 1 hatudu pozisaun jeografika Munisipiu Aileu ne'ebé ho luan hamutuk 729 km² ho populasaun ema na'in 44,325 no densidade demografika ema 50.6 ba km², tuir Sensus 2010. Topografia Munisipiu Aileu ne'ebé foho dominante liu ho a'as entre 350 m to'o 1,500 m sukat husi tasi. Kapitál maka Aileu Vila iha foho Mota Mantane ho altitude 913 m. Administrasaun Munisipal Aileu iha Postos Administrativos 4, Sukus 31 no aldeias 139 hanesan hatudu iha tabela 1.1.

Tabela 1.1 Posto Administrativo , Sukus no total Aldeias/Sukus

Aileu Vila		Lahlara		Liquidoe		Remexio	
Sukus	Total Aldeias	Sukus	Total Aldeias	Sukus	Total Aldeias	Sukus	Total Aldeias
Aissirimou	5	Fatisi	5	Acubilitoho	3	Acumau	3
Badudato	3	Cotolau	5	Bereleu	5	Fadabloco	7
Fahiria	6	Madabeno	5	Betulau	3	Fahisoi	3
Fatubossa	7	Talitu	4	Fahisoi	3	Faturasa	4
Hoholau	5	Tohumeta	3	Faturilau	2	Hautoho	3
Lahae	5	-	-	Manucassa	2	Suco Liurai	3
Lausi	4	-	-	Namolesso	4	Maumeta	3

Aileu Vila		Laulara		Liquidoe		Remexio	
Sukus	Total Aldeias	Sukus	Total Aldeias	Sukus	Total Aldeias	Sukus	Total Aldeias
Suco Liurai	8	-	-	-	-	Tulataqueo	7
Seloi Malere	6	-	-	-	-	-	-
Saboria	3	-	-	-	-	-	-
Seloi Craic	10	-	-	-	-	-	-

Data husi : MAE no Diresaun Estatistca

Funسیونarius Governu iha Administrasaun Munisipal Aileu inklui:

SES:

1. 107 Polísias,
2. 40 kompostu husi : 37 pessoal Seguransa Sivíl no 3 funسیونarius administrativa
3. 21 Bombeirus

Edukasaun:

1. Professores Ensino Infantil : Publiku (10); Fundasaun (21),
2. Profesores Ensinu Basiku: Públiku (420, Privadu (40);
3. Profesores Ensinu Sekundáriu Geral : Públiku (52) , Fundasaun (18),
4. Profesores Ensinu Sekundáriu Tecnico vocacional. : Publiku (18) : Fundasaun (0)

Saúde:

1. Funسیونariu administrasaun no lojistika : 14
2. Médikus lokais: 45 (inklui espesialistas);
3. Enfermeirus (31)
4. Assistente enfermeiros: 8 ho
5. Parteiras: 24;

Fasilidades saúde ne'ebé iha, maka Sentru Saude (4), Postus Saude (30), Klínika Privadas (1) ho SISCa (33).

MSS :

1. Numero idozus (tinan 60 ba leten) no invalidus ne'ebé simu subsidio iha Munisipiu Aileu hamutuk 3,162 pessoas ne'ebé kompostu husi idozus 3,024 pessoas no invalidus 138 pessoas.
2. Numerus beneficiarius ba program Bolsa da Mãe hamutuk 2,935
3. Numerus Combatentes ba Libertasaun Nasional no beneficiarius ba Martires iha Munisipiu Aileu hamutuk 3,694 pessoas.
4. Total funسیونariu hamutuk 7 mak destaka ba Munisipiu; 3 iha Munisipiu no 4 ba Posto Administrativo, kada Posto Administrativo funسیونariu ida (1).

MAP : 80 Extensionistas

CNE : 7 funسیونarius

Ministeriu Justisa : 10 funسیونarius

MCIA : 6 funسیونarius

MOPTC : 42 funسیونarius

SEJD : 1 funسیونariu

SEPFOPE : 4 funسیونarius

MAE : 65 funسیونarius kompostu husi Diresaun Munisipal 34 ; STAE 7; PNDS 39.

DESPEZAS JERAL ADMINISTRASAUN MUNISIPAL AILEU

Administrasaun Munisipal Aileu iha 2022 hetan alokasaun orsamentu hamutuk tokon \$3.0. Orsamentu hirak ne'e aloka tuir linhas orsamentu servisu sektoral no sekretariado munisipal nian. Husi total orsamentu akumuladu ona kustus ba merenda eskolar, alfabetizasaun, konsensoens eskolar tokon \$1.1 no projetu reappropriasaun PDIM rihun \$473.5. Detallas despesas hatudu iha tabela no 1.2 tuir mai ne'e.

Tabela: 1.2 Despesas Jeral Munisipal Aileu

	S&V	B&S	TP	KM	KD	Total
Administração Municipal de Aileu	994,687	406,664	1,119,483	40,000	473,469	3,034,303
<i>026: Estradas e Pontes</i>	<i>32,396</i>	<i>17,135</i>	-	-	-	<i>49,531</i>
<i>028: Desenvolvimento Rural e Urbano</i>	-	-	-	-	<i>473,469</i>	<i>473,469</i>
<i>392: Acesso à Justiça</i>	<i>4,498</i>	<i>5,000</i>	-	-	-	<i>9,498</i>
<i>510: Boa Governação e Gestão Institucional</i>	<i>462,070</i>	<i>183,604</i>	<i>672,733</i>	-	-	<i>1,318,407</i>
<i>797: Agricultura</i>	<i>175,448</i>	<i>34,140</i>	-	-	-	<i>209,588</i>
<i>798: Água e saneamento</i>	<i>37,570</i>	<i>23,480</i>	-	-	-	<i>61,050</i>
<i>805: Saúde</i>	<i>83,595</i>	<i>70,220</i>	-	<i>40,000</i>	-	<i>193,815</i>
<i>979: Educação e Formação</i>	<i>163,068</i>	<i>50,640</i>	<i>446,750</i>	-	-	<i>660,458</i>
<i>980: Igualdade de Género e Inclusão Social</i>	<i>31,544</i>	<i>20,445</i>	-	-	-	<i>51,989</i>
<i>982: Turismo</i>	<i>4,498</i>	<i>2,000</i>	-	-	-	<i>6,498</i>

PROGRAMA NASIONAL DEZENVOLVIMENTU SUKUS (PNDS)

Munisipiu Aileu hetan alokasaun orsamentu husi Programa PNDS hamutuk tokon \$6.6. Husi total ne'e atu finansia ba actividades PNDS-F3S4 no PDNS-RSS3 total rihun 826.8.8, Be-Mos Hamutuk rihun \$320, UKL total rihun \$5.5. Desagregasaun atividade PNDS hanesan tuir ne'e.

Tabela : 1.3.1. : PNDS-F3S4 no RSS 3

Programa PNDS ne'ebe fokus ba iha atividade F3S4 no RSS3 hetan alokasaun hamutuk rihun \$826.8. Husi total ne'e distribui ba atividade PNDS-F3S4 hamutuk rihun \$645.8 hodi finansia atividade infraestruturas no operacional. Nune'e mos atividade infraestruturas ba PNDS-RSS3 hetan aloka hamutuk rihun \$181.

No	Munisipiu	Postu Administrativu	Suku	Phase	PNDS - F3S4			PNDS-RSS3	Total
					Infra.	Ops	Total	Infra.	
1	Aileu	Aileu	Fahiria	3	\$ 34,300	\$ 4,500	\$ 38,800	\$ 12,000	\$ 50,800
2	Aileu	Aileu	Hoholau	3	\$ 38,710	\$ 5,000	\$ 43,710	\$ 12,000	\$ 55,710
3	Aileu	Aileu	Lausi	3	\$ 38,710	\$ 5,000	\$ 43,710	\$ 12,000	\$ 55,710
4	Aileu	Laulara	Cotolau	3	\$ 43,120	\$ 5,500	\$ 48,620	\$ 12,000	\$ 60,620
5	Aileu	Laulara	Fatise	3	\$ 43,120	\$ 5,500	\$ 48,620	\$ 12,000	\$ 60,620
6	Aileu	Laulara	Madabeno	3	\$ 38,710	\$ 5,000	\$ 43,710	\$ 12,000	\$ 55,710
7	Aileu	Laulara	Talitu	3	\$ 43,365	\$ 5,250	\$ 48,615	\$ 12,000	\$ 60,615
8	Aileu	Laulara	Tohumeta	3	\$ 38,710	\$ 5,000	\$ 43,710	\$ 13,000	\$ 56,710
9	Aileu	Liquidoe	Acubilitoho	3	\$ 34,300	\$ 4,500	\$ 38,800	\$ 12,000	\$ 50,800
10	Aileu	Liquidoe	Bereleu	3	\$ 38,710	\$ 5,000	\$ 43,710	\$ 12,000	\$ 55,710
11	Aileu	Liquidoe	Betulau	3	\$ 38,710	\$ 5,000	\$ 43,710	\$ 12,000	\$ 55,710
12	Aileu	Liquidoe	Fahisoi	3	\$ 34,300	\$ 4,500	\$ 38,800	\$ 12,000	\$ 50,800
13	Aileu	Liquidoe	Fatulirau	3	\$ 38,710	\$ 5,000	\$ 43,710	\$ 12,000	\$ 55,710
14	Aileu	Liquidoe	Manucassa	3	\$ 34,300	\$ 4,500	\$ 38,800	\$ 12,000	\$ 50,800
15	Aileu	Liquidoe	Namolesso	3	\$ 34,300	\$ 4,500	\$ 38,800	\$ 12,000	\$ 50,800
Total					\$ 572,075	\$ 73,750	\$ 645,825	\$ 181,000	\$ 826,825

Tabela : 1.3.2. : PNDS-UKL

Programa PNDS ne'ebe fokus ba konstrusaun uma hodi dignifika komidade k'bit laek hetan alokasaun hamutuk tokon \$5.5 hodi implementa iha suku 33 hamutuk uma 309.

No	Munisipiu	Postu Administrativu	Suku	Total Uma (Aldeia ida uma 3)	Infra.	Ops	Total
1	Aileu	Aileu	Aissirimou	9	\$ 153,306	\$ 6,012	\$ 159,318
2	Aileu	Aileu	Bandudato	9	\$ 153,306	\$ 6,012	\$ 159,318
3	Aileu	Aileu	Fahiria	9	\$ 153,306	\$ 6,012	\$ 159,318
4	Aileu	Aileu	Fatubossa	9	\$ 153,306	\$ 6,012	\$ 159,318
5	Aileu	Aileu	Hoholau	9	\$ 153,306	\$ 6,012	\$ 159,318
6	Aileu	Aileu	Lahae	9	\$ 153,306	\$ 6,012	\$ 159,318
7	Aileu	Aileu	Lausi	10	\$ 170,340	\$ 6,012	\$ 176,352
8	Aileu	Aileu	Lequitura	9	\$ 153,306	\$ 6,012	\$ 159,318
9	Aileu	Aileu	Saboria	10	\$ 170,340	\$ 6,012	\$ 176,352
10	Aileu	Aileu	Seloi Craic	12	\$ 204,408	\$ 7,014	\$ 211,422
11	Aileu	Aileu	Seloi Malere	9	\$ 153,306	\$ 6,012	\$ 159,318
12	Aileu	Aileu	Suku Liurai	12	\$ 204,408	\$ 7,014	\$ 211,422
13	Aileu	Laulara	Bocolelo	9	\$ 153,306	\$ 6,012	\$ 159,318
14	Aileu	Laulara	Cotolau	9	\$ 153,306	\$ 6,012	\$ 159,318
15	Aileu	Laulara	Fatise	9	\$ 153,306	\$ 6,012	\$ 159,318
16	Aileu	Laulara	Madabeno	9	\$ 153,306	\$ 6,012	\$ 159,318
17	Aileu	Laulara	Talitu	9	\$ 153,306	\$ 6,012	\$ 159,318
18	Aileu	Laulara	Tohumeta	10	\$ 170,340	\$ 6,012	\$ 176,352
19	Aileu	Lequidoe	Acubilitoho	9	\$ 153,306	\$ 6,012	\$ 159,318
20	Aileu	Lequidoe	Bereleu	9	\$ 153,306	\$ 6,012	\$ 159,318
21	Aileu	Lequidoe	Betulau	9	\$ 153,306	\$ 6,012	\$ 159,318
22	Aileu	Lequidoe	Fahisoi	9	\$ 153,306	\$ 6,012	\$ 159,318
23	Aileu	Lequidoe	Faturilau	9	\$ 153,306	\$ 6,012	\$ 159,318
24	Aileu	Lequidoe	Manucassa	9	\$ 153,306	\$ 6,012	\$ 159,318
25	Aileu	Lequidoe	Namolesso	9	\$ 153,306	\$ 6,012	\$ 159,318
26	Aileu	Remexio	Acumau	10	\$ 170,340	\$ 6,012	\$ 176,352
27	Aileu	Remexio	Fadabloco	9	\$ 153,306	\$ 6,012	\$ 159,318
28	Aileu	Remexio	Fahisoi	10	\$ 170,340	\$ 6,012	\$ 176,352
29	Aileu	Remexio	Faturasasa	9	\$ 153,306	\$ 6,012	\$ 159,318
30	Aileu	Remexio	Hautoho	9	\$ 153,306	\$ 6,012	\$ 159,318
31	Aileu	Remexio	Maumeta	10	\$ 170,340	\$ 6,012	\$ 176,352
32	Aileu	Remexio	Suku Liurai	9	\$ 153,306	\$ 6,012	\$ 159,318
33	Aileu	Remexio	Tulataqueo	9	\$ 153,306	\$ 6,012	\$ 159,318
Aileu			33	309	\$ 5,263,506	\$ 200,400	\$ 5,463,906

Tabela : 1.3.3. : PNDS-Be-Mos

Programa PNDS ne'ebe fokus ba Be-Mos hetan alokasaun hamutuk rihun \$320 hodi implementa iha suku 8 ba faze 1.

No	Munisipiu	Postu Administrativu	Suku	Phase	PNDS-Be'e Mos		
					Infra.	Ops	Total
1	Aileu	Aileu	Aissirimou	1	\$ 37,000	\$ 3,000	\$ 40,000
2	Aileu	Aileu	Bandudato	1	\$ 37,000	\$ 3,000	\$ 40,000
3	Aileu	Aileu	Fatubossa	1	\$ 37,000	\$ 3,000	\$ 40,000
4	Aileu	Aileu	Lahae	1	\$ 37,000	\$ 3,000	\$ 40,000
5	Aileu	Aileu	Saboria	1	\$ 37,000	\$ 3,000	\$ 40,000
6	Aileu	Aileu	Seloi Craic	1	\$ 37,000	\$ 3,000	\$ 40,000
7	Aileu	Aileu	Seloi Malere	1	\$ 37,000	\$ 3,000	\$ 40,000
8	Aileu	Aileu	Suco Liurai	1	\$ 37,000	\$ 3,000	\$ 40,000
Aileu					\$ 296,000	\$ 24,000	\$ 320,000

PROGRAMA MOVIMENTU HAFOUN ALDEA - PMOHA

Munisípiu Aileu iha tinan 2022 seidauk hetan alokasaun programa PMOHA.

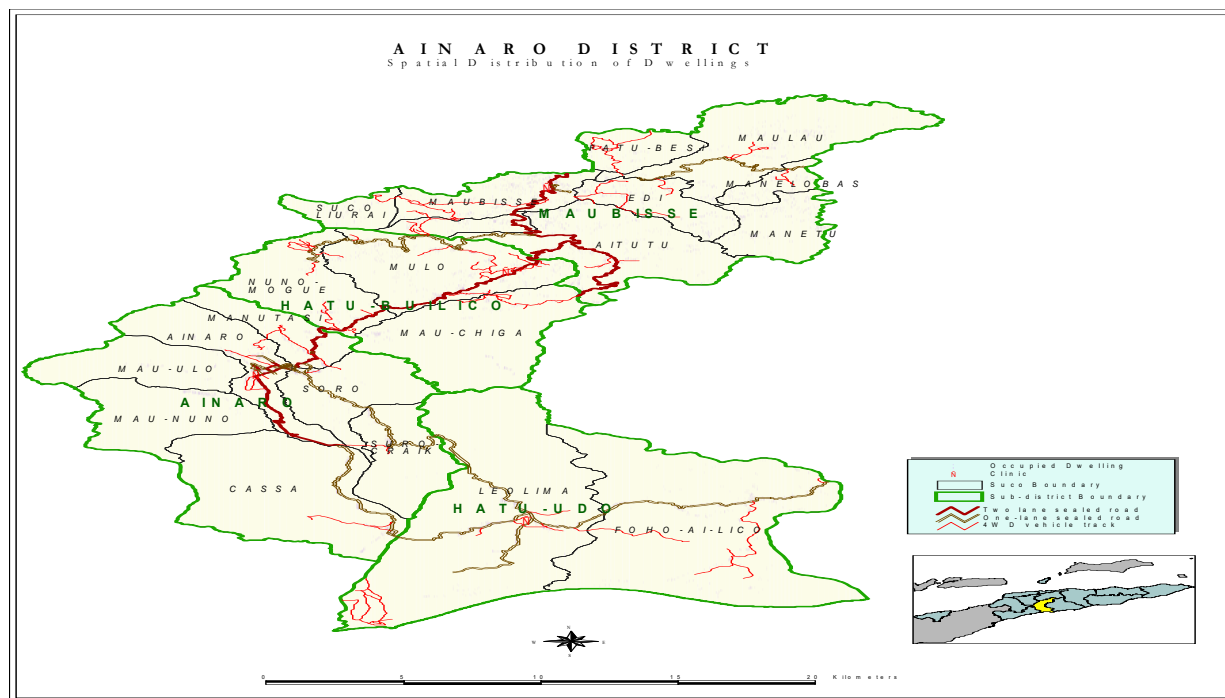
KAPITAL DEZENVOLVIMENTU - PDIM

Administrasaun Munisipal Aileu, iha Orsamentu Jeral Estadu 2022 hetan alokasaun orsamentu hamutuk rihun \$473.5 ba projetu reapropriasaun 6 ba konstrusaun barreira, pronjong, sede Posto Administrativu no Postu Saude.

Tabela 1.4. Kapital Dezenvolvimentu PDIM

Naran Projetu	Status Projetu	Munisípiu	Postu Administrativu	Suco	A.D.N	Munisípiu	Total
Konstrusaun Intake Inklui barreira ptoteje lagoa Seloi-Kraik iha Aileu-vila	Reapro.	3: Aileu	Aileu Villa	Seloi Kraik	-	28,000	28,000
Konstrusaun Posto Administrativo Lequidoe	Reapro.	3: Aileu	Lequidoe	Namoleso	-	88,673	88,673
Konstrusaun Bronjong Proteze uma Komuidade inklui Uma madre Karidade iha Kabas Fatin	Reapro.	3: Aileu	Aileu Villa	Seloi Kraik	-	60,000	60,000
Konstrusaun Posto Administrativo Aileu-vila	Reapro.	3: Aileu	Aileu Villa	Seloi Malere	-	110,961	110,961
Konstrusaun Bronjong Proteze Igreja Assembleia de Deus no uma Komuidade	Reapro.	3: Aileu	Aileu Villa		-	68,000	68,000
Konstrusaun Health Post Fatubossa	Reapro.	3: Aileu	Aileu Villa	Fatubosa	-	117,834	117,834
Total					-	473,468	473,468

2. ADMINISTRASAUN MUNISIPAL AINARO



Perfil

Administrasaun Munisipal Ainaro lokalizadu iha sudoeste paiz no mapa 2. hatudu pozisaun jeografiku Munisipiu Ainaro ne'ebé ho luan 797 km² ho populasaun nain 59,175 tuir Sensus 2010. Administrasaun Munisipal Ainaro iha Postu Administraativo ha'at, Sukus 21 no Aldeias 131 hanesan hatudu iha Tabela 2.1.

Tabela 2.1. Ponto Administrativo , Sukus no total Aldeias /Sukus

Ainaro		Hatu Bulico		Hatu Udo		Maubisse	
Sukus	Total Aldeias	Sukus	Total Aldeias	Sukus	Total Aldeias	Sukus	Total Aldeias
Ainaro	7	Mauchiga	7	Foho-Ai-Lico (Beikala)	6	Aituto	9
Cassa	5	Mulo	8	Leolima	10	Edi	6
Manutaci	4	Nunu Moge	6			Fatubesi	6
Mau-Nuno	3	-	-	-	-	Horai-Quic	4
Mau-Ulo	5	-	-	-	-	Liurai	4
Soro	4	-	-	-	-	Manelobas	4
Suro-Craic	4	-	-	-	-	Manetu	7
-	-	-	-	-	-	Maubisse	12
-	-	-	-	-	-	Maulau	10

Data husi : MAE no Diresaun Nasional Estatistica

Funsonáriu Governu iha Administrasaun Munisipal Ainaro kompostu :

SES:

1. 104 Polísias
2. 68 kompostu husi: 64 pessoal Seguransa Sivil no 4 funsionarius administrativa

Edukasaun:

1. Professores Ensino Infantil: Publiku (16); Privadu/Fundasaun (11)

2. Profesores Ensino Basiku: Públiku (437) : Privadu (46)
3. Profesores Ensino Sekundáriu Publiku (42) no Privadu (15)
4. Profesores du Ensino Tekniku Vocasional : Públiku (-) no Privadu (-)

Administrasaun Munisipal Ainaro iha Eskolas Ensino Infantil : Publiku (9) no Privadu/Fundasaun (7)
 Ensino Basiku : Publiku (74) no Privadu (6), Ensino Sekundárias Publika/Jeral (2) no Privadu/Fundasaun (2), ho Eskolas Ensino Teknico Sekundária Publika (-) no Privadu (-).

Saude:

1. Funsionáriu administrasaun no lojistika : 10
2. 36 Médikus lokais (inklui espesialistas);
3. 35 Enfermeirus
4. 6 Assistente enfermeiros
5. 20 parteiras/os;

Fasilidade saúde maka Ospital (1), CHC (4), Postus Saude (23), Klinikas privada (4), SISCa (50).

MSS :

1. Numeru idozus (tinan 60 ba leten) no invalidus ne'ebé simu subsidiu iha Munisipiu Ainaro hamutuk 5,910 pessoas ne'ebé kompostu husi idozus 5,605 pessoas no invalidus 305 pessoas.
2. Numerus Combatentes ba Libertasaun Nasional no beneficiarius ba Martires iha Munisipiu Ainaro hamutuk 3,582 pessoas.
3. Bolsa de Mãe : 3,709
4. Total funsionariu hamutuk 7 mak destaka ba Munisipiu; 3 iha Munisipiu no 4 ba Posto Administrativo, kada Posto Administrativo funsionariu ida (1).

MAP : 77 extensionistas no naun-extensionista

CNE : 6 funsionarius

Ministeriu Justisa :12 funsionarius

SEPFOPE : 2 funsionarius

MAE : 61 kompostu husi : Diresaun Distrital : 38; STAE : 6 no PNDS : 21

MCIA : 9, **MTAC** : 2, **MOP** : 31, **SEJD**: 2, **MOP**: 31, **SEPFOPE**: 2, **MdF**: 1 (ofisial finansas)

DESPEZAS JERAL ADMINISTRASAUN MUNISIPAL AINARO

Administrasaun Munisipal Ainaro hetan alokasaun despezas husi Orsamentu Jeral Estadu 2022 hamutuk token \$3.2. Orsamentu hirak ne'e aloka tuir linhas orsamentu servisu sektoral no secretariado munisipal nian. Husi total orsamentu akumulado ona kustus ba merenda eskolar, alfabetizasaun, konsensoens eskolar, token \$1.0, no ba projetu reapropriasaun PDIM rihun \$284.9. Detallas despezas hatudu iha tabela 2.2 tuir mai ne'e.

Tabela 2.2 Despesa Jeral

	S&V	B&S	TP	KM	KD	Total
Administração Municipal de Ainaro	1,240,892	605,119	1,072,103	40,000	284,952	3,243,066
<i>026: Estradas e Pontes</i>	<i>85,474</i>	<i>12,651</i>	-	-	-	<i>98,125</i>
<i>028: Desenvolvimento Rural e Urbano</i>	-	-	-	-	<i>284,952</i>	<i>284,952</i>
<i>366: Segurança Nacional</i>	<i>5,436</i>	-	-	-	-	<i>5,436</i>
<i>510: Boa Governação e Gestão Institucional</i>	<i>421,634</i>	<i>253,882</i>	<i>549,230</i>	-	-	<i>1,224,746</i>
<i>797: Agricultura</i>	<i>283,102</i>	<i>102,559</i>	-	-	-	<i>385,661</i>
<i>798: Água e saneamento</i>	<i>52,776</i>	<i>27,121</i>	-	-	-	<i>79,897</i>
<i>805: Saúde</i>	<i>177,552</i>	<i>94,372</i>	-	<i>40,000</i>	-	<i>311,924</i>
<i>979: Educação e Formação</i>	<i>214,918</i>	<i>54,760</i>	<i>522,873</i>	-	-	<i>792,551</i>
<i>980: Igualdade de Género e Inclusão Social</i>	-	<i>59,774</i>	-	-	-	<i>59,774</i>

PROGRAMA NASIONAL DEZENVOLVIMENTO SUKUS (PNDS)

Munisipiu Ainaro hetan alokasaun orsamentu husi Programa PNDS hamutuk tokon \$4.5. Husi total ne'e atu finansia ba actividades PNDS-F3S4 no PDNS-RSS3 total rihun 579.9, Be-Mos Hamutuk rihun \$280.0 UKL total rihun \$3.7. Desagregasaun atividade PNDS hanesan tuir ne'e.

Tabela : 2.3.1 : PNDS-F3S4 no RSS 3

Programa PNDS ne'ebe fokus ba iha atividade F3S4 no RSS3 hetan alokasaun hamutuk rihun \$579.9. Husi total ne'e distribui ba atividade PNDS-F3S4 hamutuk rihun \$471.9 hodi finansia atividade infraestruturas no operacional ba suku 9. Nune'e mos atividade infraestruturas ba PNDS-RSS3 hetan aloka hamutuk rihun \$108.0.

No	Munisipiu	Postu Administrativu	Suku	Phase	PNDS - F3S4			PNDS-RSS3	Total
					Infra.	Ops	Total	Infra.	
1	Ainaro	Maubisse	Aituto	3	\$ 48,020	\$ 5,500	\$ 53,520	\$ 12,000	\$ 65,520
2	Ainaro	Maubisse	Edi	3	\$ 47,775	\$ 5,750	\$ 53,525	\$ 12,000	\$ 65,525
3	Ainaro	Maubisse	Fatubessi	3	\$ 43,120	\$ 5,500	\$ 48,620	\$ 12,000	\$ 60,620
4	Ainaro	Maubisse	Horai-Quic	3	\$ 38,710	\$ 5,000	\$ 43,710	\$ 12,000	\$ 55,710
5	Ainaro	Maubisse	Suco Liurai	3	\$ 43,120	\$ 5,500	\$ 48,620	\$ 12,000	\$ 60,620
6	Ainaro	Maubisse	Manelobas	3	\$ 47,530	\$ 6,000	\$ 53,530	\$ 12,000	\$ 65,530
7	Ainaro	Maubisse	Manetú	3	\$ 52,185	\$ 6,250	\$ 58,435	\$ 12,000	\$ 70,435
8	Ainaro	Maubisse	Maubisse	3	\$ 52,430	\$ 6,000	\$ 58,430	\$ 12,000	\$ 70,430
9	Ainaro	Maubisse	Maulau	3	\$ 47,775	\$ 5,750	\$ 53,525	\$ 12,000	\$ 65,525
Ainaro					\$ 420,665	\$ 51,250	\$ 471,915	\$ 108,000	\$ 579,915

Tabela : 2.3.2 – PNDS-UKL

Programa PNDS ne'ebe fokus ba konstrusaun uma hodi dignifika comunidade k'bit laek hetan alokasaun hamutuk tokon \$3.7 hodi implementa iha suku 21 hamutuk uma 208.

No	Munisipiu	Postu Administrativu	Suku	Total Uma (Aldeia ida uma 3)	Konstrusaun	Ops	Total
1	Ainaro	Ainaro	Ainaro	9	\$ 153,306	\$ 6,012	\$ 159,318
2	Ainaro	Ainaro	Cassa	9	\$ 153,306	\$ 6,012	\$ 159,318
3	Ainaro	Ainaro	Manutaci	9	\$ 153,306	\$ 6,012	\$ 159,318
4	Ainaro	Ainaro	Mau-Nuno	10	\$ 170,340	\$ 6,012	\$ 176,352
5	Ainaro	Ainaro	Mau-Ulo	9	\$ 153,306	\$ 6,012	\$ 159,318
6	Ainaro	Ainaro	Soro	9	\$ 153,306	\$ 6,012	\$ 159,318
7	Ainaro	Ainaro	Suro-Craic	9	\$ 153,306	\$ 6,012	\$ 159,318
8	Ainaro	Hato-Udo	Foho-Ai-Lico	9	\$ 153,306	\$ 6,012	\$ 159,318
9	Ainaro	Hato-Udo	Leolima	12	\$ 204,408	\$ 7,014	\$ 211,422
10	Ainaro	Hato-Builico	Mauchiga	9	\$ 153,306	\$ 6,012	\$ 159,318
11	Ainaro	Hato-Builico	Mulo	12	\$ 204,408	\$ 7,014	\$ 211,422
12	Ainaro	Hato-Builico	Nuno-Mogue	12	\$ 204,408	\$ 7,014	\$ 211,422

No	Munisipiu	Postu Administrativu	Suku	Total Uma (Aldeia ida uma 3)	Konstrusaun	Ops	Total
13	Ainaro	Maubisse	Aituto	12	\$ 204,408	\$ 7,014	\$ 211,422
14	Ainaro	Maubisse	Edi	9	\$ 153,306	\$ 6,012	\$ 159,318
15	Ainaro	Maubisse	Fatubessi	9	\$ 153,306	\$ 6,012	\$ 159,318
16	Ainaro	Maubisse	Horai-Quic	9	\$ 153,306	\$ 6,012	\$ 159,318
17	Ainaro	Maubisse	Suku Liurai	9	\$ 153,306	\$ 6,012	\$ 159,318
18	Ainaro	Maubisse	Manelobas	9	\$ 153,306	\$ 6,012	\$ 159,318
19	Ainaro	Maubisse	Manetú	9	\$ 153,306	\$ 6,012	\$ 159,318
20	Ainaro	Maubisse	Maubisse	12	\$ 204,408	\$ 7,014	\$ 211,422
21	Ainaro	Maubisse	Maulau	12	\$ 204,408	\$ 7,014	\$ 211,422
Ainaro			21	208	\$ 3,543,072	\$ 132,264	\$ 3,675,336

Tabela : 2.3.3 – PNDS-Be Mos

Programa PNDS ne'ebe fokus ba Be-Mos hetan alokasaun hamutuk rihun \$280 hodi implementa iha suku 7 ba faze 1.

No	Munisipiu	Postu Administrativu	Suku	Phase	PNDS-Be'e Mos		
					Konstrusaun	Ops	Total
1	Ainaro	Ainaro	Ainaro	1	\$ 37,000	\$ 3,000	\$ 40,000
2	Ainaro	Ainaro	Cassa	1	\$ 37,000	\$ 3,000	\$ 40,000
3	Ainaro	Ainaro	Manutaci	1	\$ 37,000	\$ 3,000	\$ 40,000
4	Ainaro	Ainaro	Mau-Nuno	1	\$ 37,000	\$ 3,000	\$ 40,000
5	Ainaro	Ainaro	Mau-Ulo	1	\$ 37,000	\$ 3,000	\$ 40,000
6	Ainaro	Ainaro	Soro	1	\$ 37,000	\$ 3,000	\$ 40,000
7	Ainaro	Ainaro	Suro-Craic	1	\$ 37,000	\$ 3,000	\$ 40,000
Ainaro					\$ 259,000	\$ 21,000	\$ 280,000

PROGRAMA MOVIMENTU HAFOUN ALDEIA (PMOHA)

Munisipiu Ainaro iha Orsamentu Jeral Estadu 2022 hetan alokasaun orsamentu rihun \$25,000 hodi desenvolve atividade aldeia Ria-Leko, Suku Maubesse Vila. Hanesan tabela tuir mai ne'e.

Tabela : 2.4. PMOHA

Munisipiu	Postu Administrativu	Suku	Aldeia	Total
Ainaro	Maubisse	Maubisse Vila	Ria-Leko	25,000

KAPITAL DEZENVOLVIMENTU - PDIM

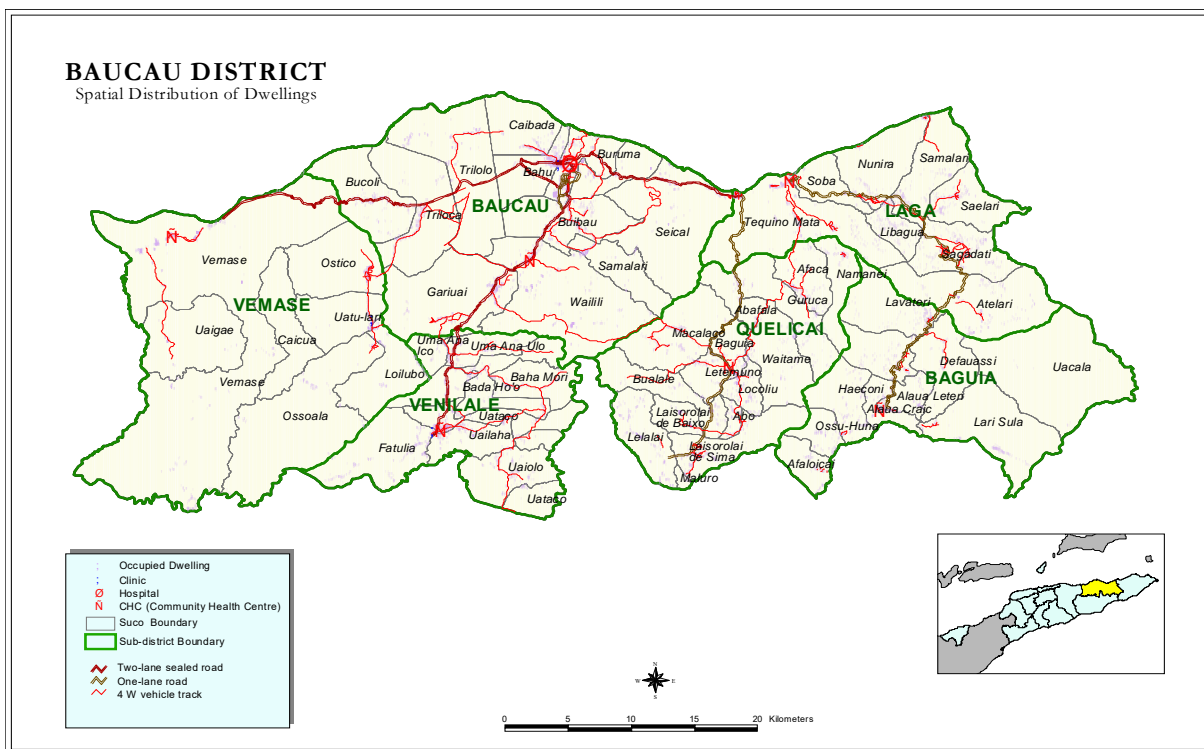
Munisipiu Ainaro, iha Orsamentu Jeral Estadu 2022 hetan alokasaun orsamentu hamutuk rihun \$534.6. ba projetu 10 hodi kontinua implementa projetu reapropiasaun konstrusaun edifisiu Postu Administrativu, Saude, residencia, drainage, muru, eskola no sistema be mos.

Tabela : 2.5 - PDIM

Naran Projetu	Status Projetu	Munisipiu	Postu Administrativu	Suco	A.D.N	Munisipiu	Total
Konstrusaun Edificio Posto Administrativo Maubisse	Reapro.	4: Ainaro	220: Maubisse	640: Maubisse	16,145		16,145
New Construction of Retaining Wall and Drainage Suco Manulobas - Maubisse	Reapro.	4: Ainaro	220: Maubisse	637: Manelobas	8,416		8,416
20) Konstrusaun Postu Saude no Uma Doutor iha Suku Manutasi	Reapro.	4: Ainaro	217: Ainaro	624: Manutaci	103,771		103,771
Konstrusaun Site Work Armazen SAMES Munisipiu Ainaro	Reapro.	4: Ainaro	217: Ainaro	622: Ainaro	2,940		2,940

Naran Projetu	Status Projetu	Munisipiu	Postu Administrativu	Suco	A.D.N	Munisipiu	Total
Konstrusaun Rede Haleo Armazen SAMES Municipio Ainaro no Nahe Pavin iha Armazen Oin	Reapro.	4: Ainaro	217: Ainaro	622: Ainaro	3,057		3,057
Konstrusaun Eskola Sekundaria Tekniko (EST) Ainaro (CA + CB)	Reapro.	4: Ainaro	217: Ainaro	622: Ainaro	57,001		57,001
Konstrusaun ESTV Beremoli Maubisse - Ainaro (CA + CB)	Reapro.	4: Ainaro	220: Maubisse	641: Mau-Lau	58,324		58,324
Konstrusaun Edifisiu ba PA Ainaro Villa	Reapro.	4: Ainaro	Ainaro	Ainaro Villa		101,807	101,807
Konstrusaun Edifisiu ba PA Hato-Udo	Reapro.	4: Ainaro	Hatu-Udo	Hatu-Udo		101,807	101,807
Be'e Mos Sistema Grativazaun iha Posto Maubesi	Reapro.	4: Ainaro	Maubesi	Maubesi		81,337	81,337
Total					249,654	284,951	534,605

3. AUTORIDADE MUNISIPAL BAUCAU



Perfil

Mapa 3 hatudu pozisaun jeográfika Autoridade Munisipal Baucau ne'ebé ho luan área hamutuk 1,494 km² ho populaun 111,694 tuir Sensus 2010. Autoridade Munisipal Baucau iha Posto Administrativo neen (6) ho 59 Sukus no 282 Aldeias hanesan hatudu iha Tabela 3.1.

Tabula 3.1 Posto Administrativo ho Sukus no total Aldeias/Sukus

Baguia		Baucau		Laga		Quelicai		Vemasse		Venilale	
Sukus	T.Aldeias	Sukus	T.Aldeias	Sukus	T.Aldeias	Sukus	T.Aldeias	Sukus	T.Aldeias	Sukus	T.Aldeias
Afaloicai	4	Bahu	5	Atelari	10	Abafala	3	Caicua	2	Bado-Ho'o	5
Alaua Craic	5	Bucoli	6	Libagua	5	Abo	4	Loilubo	3	Baha Mori	6
Alaua Leten	5	Buibau	6	Nunira	5	Afaça	3	Ossouala	5	Fatulia	4
Defa-Uassi	4	Buruma	4	Saelari	9	Baguia	3	Ostico	3	Uailaha	4
Haeconi	6	Caibada (Uaimua)	7	Sagadati	11	Bualale	2	Uaigae	2	Uai-Oli	4
Larisula	7	Gariuai	8	Samalari	7	Guruça	5	Uato-Lari	3	Uatu Haco	4
Lavateri	5	Samalari	4	Soba	6	Lacoliu	3	Vemasse	4	Uma Ana Ulo	4
Osso Huna	3	Seiçal	5	Tequinaumata	5	Laisorolai de Baixo	4			Uma Ana Ico	4
Samalari	4	Tirilolo	6			Laisorolai de Cima	3				
Uacala	4	Triloca	4			Lelalai	4				
		Uailili	10			Letemumo	5				
						Macalaco	3				
						Maluro	4				
						Namanei	4				
						Uaitame	4				

Data husi : MAE no Estatística

Funisionáriu Governu iha Autoridade Munisipal Baucau kompostu :

SES:

1. 104 Polísias;
2. 93 kompostu husi 87 Seguransa Sivil no 6 funisionarius administrativas
3. 25 Bombeiros permanentes

Edukasaun:

1. Professores Ensino Infantil : Publiku (4) no Privadu/Fundasaun (17)
2. Profesores Ensino Basiku: públiku ho (839) Privadu/fundasaun (499)
3. Profesores Ensino Sekundáriu Jeral: Públiku ho (171) Privadu/Fundasaun(18)
4. Profesores Ensino Tekniku Vokasional: (18) Públiku ho (33) Privadu

Autoridade Munisipal Baucau iha Eskolas Infantil: Publiku (1), Privadu (3) no Fundasaun (5); Eskolas Ensino Basiku Publiku (96) no Privadu (8) no Fundasaun (68), Eskolas Ensino Sekundária Publiku (8) no Privadu (1), fundasaun (1) Eskolas Ensino Tekniku Vocasional, Publiku 1, Privadu (2), no Universidade (-). Fundasaun(2)

Saúde:

1. 23 Funisionáriu administrasaun no lojstika
2. 81 Médikus lokais (inklui espesialistas);
3. 76 Enfermeiras/os
4. 23 Assistentes enfermeiros
5. 49 parteiras;

Fasilidade saúde mak : Hospital (1), CHC (8), Postus Saúde (58), Klínika Privada (3), no SISCa (60).

MSS :

1. Numero idozus (tinan 60 ba leten) no invalidus ne'ebé simu subsidio iha Munisipiu Baucau hamutuk 14,694 pessoas ne'ebé kompostu husi idozus 12,289 pessoas no invalidus 2,405 pessoas.
2. Numerus Combatentes ba Libertasaun Nasional no beneficiarius ba Martires iha Munisipiu Baucau hamutuk 7,000 pessoas.
3. Bolsa de Mãe : 4,718
4. Total funisionariu hamutuk 31 mak destaka ba Munisipiu ; 25 iha Munisipiu no 6 ba Posto Administrativo, kada Posto Administrativo funisionariu ida (1).

MAP : 154 Extensionistas temporáriu no naun Extensionistas

CNE : 7 funisionarius

PDHJ : 7 pesoas

Ministeriu Justisa: 16 funisionarius

MCIA : 5, **MTAC**: 2, **MOP**: 87, **SEJD**: 1, **SEPFOPE**: 13, **PDHJ**: 6

MAE : 86 kompostu husi: 46 husi Diresaun Distrital; **STAE**: 6 no **PNDS**: 39

MdF : 13(DGA : 4, Imposto 8, Estatística 1)

DESPEZAS JERAL AUTORIDADE MUNISIPAL BAUCAU

Autoridade Munisipal Baucau hetan alokasaun husi Orsamentu Jeral Estadu 2022 hamutuk tokon \$4.9. Orsamentu hirak ne'e aloka tuir linhas orsamentu servisu sektoral no secretariado munisipal nian. Husi total orsamentu akumulado ona kustus ba merenda eskolar, alfabetizasaun, konsensoens eskolar tokon \$2.0 no ba projetu reapropriasaun PDIM rihun \$392.9. Detallas despesas hatudu iha tabela 3.2 tuir mai ne'e.

Tabela 3.2 Despesa Jeral

	S&V	B&S	TP	KM	KD	Total
Autoridade Municipal de Baucau	1,654,506	834,630	2,009,080	40,000	392,908	4,931,124
<i>026: Estradas e Pontes</i>	<i>63,824</i>	<i>48,763</i>	-	-	-	<i>112,587</i>
<i>028: Desenvolvimento Rural e Urbano</i>	-	-	-	-	<i>392,908</i>	<i>392,908</i>
<i>366: Segurança Nacional</i>	<i>8,957</i>	<i>22,908</i>	-	-	-	<i>31,865</i>
<i>392: Acesso à Justiça</i>	<i>16,956</i>	<i>18,835</i>	-	-	-	<i>35,791</i>
<i>510: Boa Governação e Gestão Institucional</i>	<i>626,887</i>	<i>381,521</i>	<i>1,294,893</i>	-	-	<i>2,303,301</i>
<i>797: Agricultura</i>	<i>417,695</i>	<i>87,664</i>	-	-	-	<i>505,359</i>
<i>798: Água e saneamento</i>	<i>67,563</i>	<i>58,111</i>	-	-	-	<i>125,674</i>
<i>805: Saúde</i>	<i>187,120</i>	<i>109,488</i>	-	<i>40,000</i>	-	<i>336,608</i>
<i>979: Educação e Formação</i>	<i>237,531</i>	<i>43,608</i>	<i>714,187</i>	-	-	<i>995,326</i>
<i>980: Igualdade de Género e Inclusão Social</i>	<i>20,176</i>	<i>48,530</i>	-	-	-	<i>68,706</i>
<i>982: Turismo</i>	<i>7,797</i>	<i>15,202</i>	-	-	-	<i>22,999</i>

PROGRAMA NASIONAL DEZENVOLVIMENTO SUKUS (PNDS)

Autoridade Munisipal Baucau hetan alokasaun orsamentu husi Programa PNDS hamutuk token \$12.2. Husi total ne'e atu finansia ba actividades PNDS-F3S4 no PDNS-RSS3 total token \$1.6, Be-Mos hamutuk rihun \$840.0 UKL total rihun \$9.8. Desagregasaun atividade PNDS hanesan tuir ne'e.

Tabela : 3.3.1 : PNDS-F3S4 no RSS 3

Programa PNDS ne'ebe fokus ba iha atividade F3S4 no RSS3 hetan alokasaun hamutuk token \$1.56. Husi total ne'e distribui ba atividade PNDS-F3S4 hamutuk token \$1.3 hodi finansia atividade infraestruturas no operacional ba suku 25. Nune'e mos atividade infraestruturas ba PNDS-RSS3 hetan aloka hamutuk rihun \$300.0.

No	Munisipiu	Postu Administrativu	Suku	Phase	PNDS - F3S4			PNDS-RSS3	Total
					Infra.	Ops	Total	Infra.	
1	Baucau	Baguia	Afaloicai	3	\$ 47,530	\$ 6,000	\$ 53,530	\$ 12,000	\$ 65,530
2	Baucau	Baguia	Alaua Craic	3	\$ 47,530	\$ 6,000	\$ 53,530	\$ 12,000	\$ 65,530
3	Baucau	Baguia	Alaua Leten	3	\$ 47,530	\$ 6,000	\$ 53,530	\$ 12,000	\$ 65,530
4	Baucau	Baguia	Defauasi	3	\$ 47,530	\$ 6,000	\$ 53,530	\$ 12,000	\$ 65,530
5	Baucau	Baguia	Hae Coni	3	\$ 52,185	\$ 6,250	\$ 58,435	\$ 12,000	\$ 70,435
6	Baucau	Baguia	Larisula	3	\$ 47,530	\$ 6,000	\$ 53,530	\$ 12,000	\$ 65,530
7	Baucau	Baguia	Lavateri	3	\$ 43,120	\$ 5,500	\$ 48,620	\$ 12,000	\$ 60,620
8	Baucau	Baguia	Oso Huna	3	\$ 47,530	\$ 6,000	\$ 53,530	\$ 12,000	\$ 65,530
9	Baucau	Baguia	Samalari	3	\$ 43,120	\$ 5,500	\$ 48,620	\$ 12,000	\$ 60,620
10	Baucau	Baguia	Uacala	3	\$ 43,120	\$ 5,500	\$ 48,620	\$ 12,000	\$ 60,620
11	Baucau	Vemase	Caicua	3	\$ 43,120	\$ 5,500	\$ 48,620	\$ 12,000	\$ 60,620
12	Baucau	Vemase	Loilubo	3	\$ 38,710	\$ 5,000	\$ 43,710	\$ 12,000	\$ 55,710
13	Baucau	Vemase	Ossouala	3	\$ 38,710	\$ 5,000	\$ 43,710	\$ 12,000	\$ 55,710
14	Baucau	Vemase	Ostico	3	\$ 38,710	\$ 5,000	\$ 43,710	\$ 12,000	\$ 55,710
15	Baucau	Vemase	Uaigae	3	\$ 43,120	\$ 5,500	\$ 48,620	\$ 12,000	\$ 60,620
16	Baucau	Vemase	Uato-Lari	3	\$ 38,710	\$ 5,000	\$ 43,710	\$ 12,000	\$ 55,710
17	Baucau	Vemase	Vemasse	3	\$ 52,430	\$ 6,000	\$ 58,430	\$ 12,000	\$ 70,430
18	Baucau	Venilale	Bado-Ho'o	3	\$ 47,775	\$ 5,750	\$ 53,525	\$ 12,000	\$ 65,525
19	Baucau	Venilale	Baha Mori	3	\$ 43,365	\$ 5,250	\$ 48,615	\$ 12,000	\$ 60,615
20	Baucau	Venilale	Fatulia	3	\$ 47,775	\$ 5,750	\$ 53,525	\$ 12,000	\$ 65,525
21	Baucau	Venilale	Uai Oli	3	\$ 43,120	\$ 5,500	\$ 48,620	\$ 12,000	\$ 60,620
22	Baucau	Venilale	Uailaha	3	\$ 47,775	\$ 5,750	\$ 53,525	\$ 12,000	\$ 65,525
23	Baucau	Venilale	Uatu Haco	3	\$ 47,775	\$ 5,750	\$ 53,525	\$ 12,000	\$ 65,525
24	Baucau	Venilale	Uma Ana Ico	3	\$ 43,120	\$ 5,500	\$ 48,620	\$ 12,000	\$ 60,620
25	Baucau	Venilale	Uma Ana Ulo	3	\$ 43,365	\$ 5,250	\$ 48,615	\$ 12,000	\$ 60,615
Baucau					\$ 1,124,305	\$ 140,250	\$ 1,264,555	\$ 300,000	\$ 1,564,555

Tabela : 3.3.2. PNDS-UKL

Programa PNDS ne'ebe fokus ba konstrusaun uma hodi dignifika komunidadade k'bit laek hetan alokasaun hamutuk tokon \$9.8 hodi implementa iha suku 59 hamutuk uma 553.

No	Munisipiu	Postu Administrativu	Suku	Total Uma (Aldeia ida uma 3)	Konstrusaun	Ops	Total
1	Baucau	Baguia	Afaloicai	9	\$ 153,306	\$ 6,012	\$ 159,318
2	Baucau	Baguia	Alaua Craic	9	\$ 153,306	\$ 6,012	\$ 159,318
3	Baucau	Baguia	Alaua Leten	9	\$ 153,306	\$ 6,012	\$ 159,318
4	Baucau	Baguia	Defauasi	9	\$ 153,306	\$ 6,012	\$ 159,318
5	Baucau	Baguia	Hae Coni	9	\$ 153,306	\$ 6,012	\$ 159,318
6	Baucau	Baguia	Larisula	9	\$ 153,306	\$ 6,012	\$ 159,318
7	Baucau	Baguia	Lavateri	9	\$ 153,306	\$ 6,012	\$ 159,318
8	Baucau	Baguia	Osso Huna	10	\$ 170,340	\$ 6,012	\$ 176,352
9	Baucau	Baguia	Samalari	9	\$ 153,306	\$ 6,012	\$ 159,318
10	Baucau	Baguia	Uacala	9	\$ 153,306	\$ 6,012	\$ 159,318
11	Baucau	Baucau	Bahu	9	\$ 153,306	\$ 6,012	\$ 159,318
12	Baucau	Baucau	Bucoli	9	\$ 153,306	\$ 6,012	\$ 159,318
13	Baucau	Baucau	Buibau	9	\$ 153,306	\$ 6,012	\$ 159,318
14	Baucau	Baucau	Buruma	9	\$ 153,306	\$ 6,012	\$ 159,318
15	Baucau	Baucau	Caibada	9	\$ 153,306	\$ 6,012	\$ 159,318
16	Baucau	Baucau	Gariuai	12	\$ 204,408	\$ 7,014	\$ 211,422
17	Baucau	Baucau	Samalari	9	\$ 153,306	\$ 6,012	\$ 159,318
18	Baucau	Baucau	Seical	9	\$ 153,306	\$ 6,012	\$ 159,318
19	Baucau	Baucau	Tirilolo	9	\$ 153,306	\$ 6,012	\$ 159,318
20	Baucau	Baucau	Triloca	9	\$ 153,306	\$ 6,012	\$ 159,318
21	Baucau	Baucau	Uailili	12	\$ 204,408	\$ 7,014	\$ 211,422
22	Baucau	Laga	Atelari	12	\$ 204,408	\$ 7,014	\$ 211,422
23	Baucau	Laga	Libagua	9	\$ 153,306	\$ 6,012	\$ 159,318
24	Baucau	Laga	Nunira	9	\$ 153,306	\$ 6,012	\$ 159,318
25	Baucau	Laga	Saelari	12	\$ 204,408	\$ 7,014	\$ 211,422
26	Baucau	Laga	Sagadate	12	\$ 204,408	\$ 7,014	\$ 211,422
27	Baucau	Laga	Samalari	9	\$ 153,306	\$ 6,012	\$ 159,318
28	Baucau	Laga	Soba	9	\$ 153,306	\$ 6,012	\$ 159,318
29	Baucau	Laga	Tequinaumata	9	\$ 153,306	\$ 6,012	\$ 159,318
30	Baucau	Quelicaí	Abafala	9	\$ 153,306	\$ 6,012	\$ 159,318
31	Baucau	Quelicaí	Abo	9	\$ 153,306	\$ 6,012	\$ 159,318
32	Baucau	Quelicaí	Afaça	9	\$ 153,306	\$ 6,012	\$ 159,318
33	Baucau	Quelicaí	Baguia	10	\$ 170,340	\$ 6,012	\$ 176,352
34	Baucau	Quelicaí	Bualale	9	\$ 153,306	\$ 6,012	\$ 159,318
35	Baucau	Quelicaí	Guruça	9	\$ 153,306	\$ 6,012	\$ 159,318
36	Baucau	Quelicaí	Lacoliu	10	\$ 170,340	\$ 6,012	\$ 176,352
37	Baucau	Quelicaí	Laisorolai De Baixo	9	\$ 153,306	\$ 6,012	\$ 159,318
38	Baucau	Quelicaí	Laisorolai De Cima	10	\$ 170,340	\$ 6,012	\$ 176,352
39	Baucau	Quelicaí	Lelalai	9	\$ 153,306	\$ 6,012	\$ 159,318
40	Baucau	Quelicaí	Letemumo	9	\$ 153,306	\$ 6,012	\$ 159,318
41	Baucau	Quelicaí	Macalaco	10	\$ 170,340	\$ 6,012	\$ 176,352
42	Baucau	Quelicaí	Maluro	9	\$ 153,306	\$ 6,012	\$ 159,318
43	Baucau	Quelicaí	Namanei	9	\$ 153,306	\$ 6,012	\$ 159,318
44	Baucau	Quelicaí	Uaitame	9	\$ 153,306	\$ 6,012	\$ 159,318
45	Baucau	Vemasse	Caicua	9	\$ 153,306	\$ 6,012	\$ 159,318
46	Baucau	Vemasse	Loilubo	10	\$ 170,340	\$ 6,012	\$ 176,352
47	Baucau	Vemasse	Ossouala	9	\$ 153,306	\$ 6,012	\$ 159,318
48	Baucau	Vemasse	Ostico	10	\$ 170,340	\$ 6,012	\$ 176,352
49	Baucau	Vemasse	Uaigae	9	\$ 153,306	\$ 6,012	\$ 159,318
50	Baucau	Vemasse	Uato-Lari	9	\$ 153,306	\$ 6,012	\$ 159,318
51	Baucau	Vemasse	Vemasse	9	\$ 153,306	\$ 6,012	\$ 159,318
52	Baucau	Venilale	Bado-Ho'o	9	\$ 153,306	\$ 6,012	\$ 159,318
53	Baucau	Venilale	Baha Mori	9	\$ 153,306	\$ 6,012	\$ 159,318
54	Baucau	Venilale	Fatulia	9	\$ 153,306	\$ 6,012	\$ 159,318
55	Baucau	Venilale	Uai Oli	9	\$ 153,306	\$ 6,012	\$ 159,318
56	Baucau	Venilale	Uailaha	9	\$ 153,306	\$ 6,012	\$ 159,318
57	Baucau	Venilale	Uatu Haco	9	\$ 153,306	\$ 6,012	\$ 159,318
58	Baucau	Venilale	Uma Ana Ico	9	\$ 153,306	\$ 6,012	\$ 159,318

No	Munisipiu	Postu Administrativu	Suku	Total Uma (Aldeia ida uma 3)	Konstrusaun	Ops	Total
59	Baucau	Venilale	Uma Ana Ulo	9	\$ 153,306	\$ 6,012	\$ 159,318
Baucau				59	\$ 9,419,802	\$ 359,718	\$ 9,779,520

Tabela : 3.3.3 – PNDS-Be Mos

Programa PNDS ne'ebe fokus ba Be-Mos hetan alokasaun hamutuk rihun \$840 hodi implementa iha suku 23 ba faze 1.

No	Munisipiu	Postu Administrativu	Suku	Phase	PNDS-Be'e Mos		
					Infra.	Ops	Total
1	Baucau	Laga	Atelari	1	\$ 37,000	\$ 3,000	\$ 40,000
2	Baucau	Laga	Libagua	1	\$ 37,000	\$ 3,000	\$ 40,000
3	Baucau	Laga	Nunira	1	\$ 37,000	\$ 3,000	\$ 40,000
4	Baucau	Laga	Saelari	1	\$ 37,000	\$ 3,000	\$ 40,000
5	Baucau	Laga	Sagadate	1	\$ 37,000	\$ 3,000	\$ 40,000
6	Baucau	Laga	Samalari	1	\$ 37,000	\$ 3,000	\$ 40,000
7	Baucau	Laga	Soba	1			\$ -
8	Baucau	Laga	Tequinaumata	1	\$ 37,000	\$ 3,000	\$ 40,000
9	Baucau	Quelicaí	Abafala	1	\$ 37,000	\$ 3,000	\$ 40,000
10	Baucau	Quelicaí	Abo	1	\$ 37,000	\$ 3,000	\$ 40,000
11	Baucau	Quelicaí	Afaça	1			\$ -
12	Baucau	Quelicaí	Baguia	1	\$ 37,000	\$ 3,000	\$ 40,000
13	Baucau	Quelicaí	Bualale	1	\$ 37,000	\$ 3,000	\$ 40,000
14	Baucau	Quelicaí	Guruça	1	\$ 37,000	\$ 3,000	\$ 40,000
15	Baucau	Quelicaí	Lacoliu	1	\$ 37,000	\$ 3,000	\$ 40,000
16	Baucau	Quelicaí	Laisorolai De Baixo	1	\$ 37,000	\$ 3,000	\$ 40,000
17	Baucau	Quelicaí	Laisorolai De Cima	1	\$ 37,000	\$ 3,000	\$ 40,000
18	Baucau	Quelicaí	Lelalai	1	\$ 37,000	\$ 3,000	\$ 40,000
19	Baucau	Quelicaí	Letemumo	1	\$ 37,000	\$ 3,000	\$ 40,000
20	Baucau	Quelicaí	Macalaco	1	\$ 37,000	\$ 3,000	\$ 40,000
21	Baucau	Quelicaí	Maluro	1	\$ 37,000	\$ 3,000	\$ 40,000
22	Baucau	Quelicaí	Namanei	1	\$ 37,000	\$ 3,000	\$ 40,000
23	Baucau	Quelicaí	Uaitame	1	\$ 37,000	\$ 3,000	\$ 40,000
Baucau					\$ 777,000	\$ 63,000	\$ 840,000

PROGRAMA MOVIMENTU HAFOUN ALDEIA - PMOHA

Munisipiu Baucau iha Orsamentu Jeral Estadu 2022 hetan alokasaun orsamentu hamutuk rihun \$25, hodi halo desenvolvimento iha aldeia Samalari. Hanesan tabela 3.4 tuir mai ne'e.

Tabela : 3.4. - PMOHA

Munisipiu	Postu Administrativu	Suku	Aldeia	Total
Baucau	Baucau Vila	Samalari	Samalari	25,000

KAPITAL DEZENVOLVIMENTU - PDIM

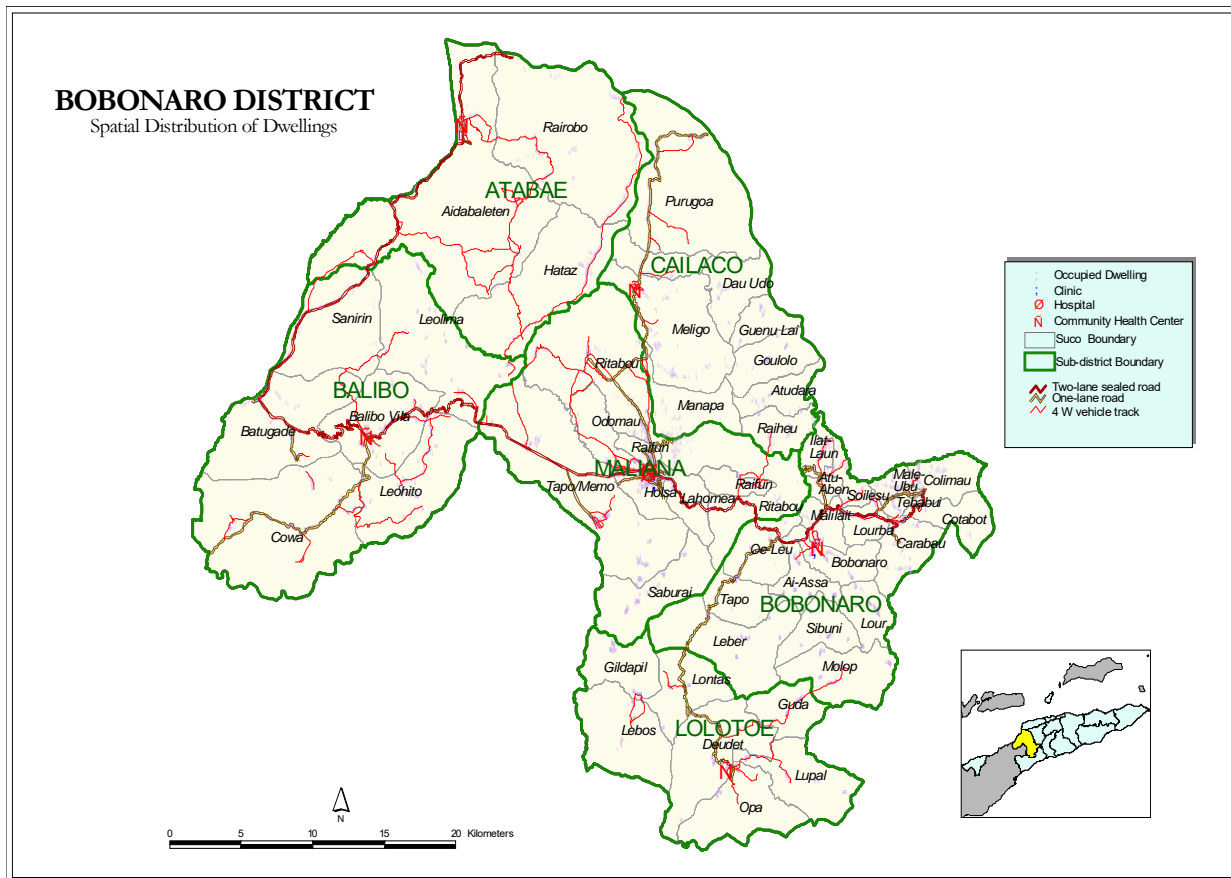
Programa PDIM ba Autoridade Munisipal Baucau hetan alokasaun husi Orsamentu Jeral Estadu 2022 hamutuk rihun \$408.8. hodi kontinua implementa projetu reapropriasaun 8 hanesan konstrusun edifisiu Postu Administrativu, sede suku no moru.

Tabela 3.5. - Kapital Dezenvolvimentu PDIM

Naran Projetu	Status Projetu	Munisipiu	Postu Administrativu	Suco	A.D.N	Munisipiu	Total
Konstrusaun Edificio Posto Administrativo Baguia	Reapro.	2: Baucau	210: Baguia	567: Alua Criac	15,962		15,962
Konstrusaun Sede Suku Samalari - PA Baguia	Reapro.	2: Baucau	210: Baguia	572: Samalari (Baguia)	-	33,945	33,945
Konstrusaun sede suku Samalari PA Baucau Vila	Reapro.	2: Baucau	207: Baucau	537: Samalari	-	33,270	33,270

Naran Projetu	Status Projetu	Munisípiu	Postu Administrativu	Suco	A.D.N	Munisipiu	Total
Reapropiasaun konstrusaun sede suku Lelalai PA Quelicai	Reapro.	2: Baucau	209: Quelicai	557: Lelalai	-	33,663	33,663
Reapropiasaun konstrusaun sede suku Atelari PA Laga nebe implementa iha TF 2021 sei Finaliza iha 2022	Reapro.	2: Baucau	208: Laga	543: Atelari	-	33,922	33,922
Reapropiasaun konstrusaun sede suku Uaigae PA Vemasse nebe implementa iha TF 2021 sei Finaliza iha 2022	Reapro.	2: Baucau	211: Vemasse	580: Uaigae	-	31,820	31,820
Reapropiasaun konstrusaun sede suku Uailaha PA Venilale nebe implementa iha TF 2021 sei Finaliza iha 2022	Reapro.	2: Baucau	212: Venilale	585: Uailaha	-	31,811	31,811
Reapropiasaun konstrusaun Moru haleu Merkadu Tuanau	Reapro.	2: Baucau	207: Baucau	532: Bahu	-	194,476	194,476
Total					15,962	392,908	408,870

4. AUTORIDADE MUNICIPAL BOBONARO



Perfil

Mapa 4. hatudu pozisaun jeográfika Autoridade Municipal Bobonaro ho nia luan hamutuk 1,368 km² ho populasaun nain 92,049 tuir Sensus 2010. Tabela 4.1 hatudu Autoridade Municipal Bobonaro iha Postos Administrativos 6, Sukus 50 no aldeias 194.

Tabela 4.1. Postos Administrativos ho Sukus no total aldeias/Sukus

Atabae		Balibo		Bobonaro		Cailaco		Lolotoe		Maliana	
Sukus	T.Aldeia	Sukus	T.Aldeia	Sukus	T.Aldeia	Sukus	T.Aldeia	Sukus	T.Aldeia	Sukus	T.Aldeia
Aidabaleten	7	Balibo Vila	7	Ai Assa	6	Atudara	4	Deudet	3	Holsa	6
Atabae	5	Batugade	3	Atu Aben	2	Dau Udo	2	Gildapil	2	Lahomea	5
Hataz	4	Cowa	5	Bobonaro	3	Goulolo	4	Guda	4	Odamau	4
Rairobo	4	Leohito	5	Carabau	5	Guenu Lai	3	Lebos	2	Raifun	3
-	-	Leolima	4	Colimau	5	Manapa	3	Lontas	3	Ritabou	12
-	-	Sanirin	3	Kota Boot		Meligo	4	Lupal	3	Saburai	3
-	-	-	-	Ilat-Laun	3	Purgoa	2	Opa	3	Tapo /Memo	6
-	-	-	-	Leber	5	Raiheu	3	-	-	-	-
-	-	-	-	Lour	4	-	-	-	-	-	-
-	-	-	-	Lourba	4	-	-	-	-	-	-
-	-	-	-	Malilait	3	-	-	-	-	-	-

Atabae		Balibo		Bobonaro		Cailaco		Lolotoe		Maliana	
Sukus	T.Aldeia	Sukus	T.Aldeia	Sukus	T.Aldeia	Sukus	T.Aldeia	Sukus	T.Aldeia	Sukus	T.Aldeia
-	-	-	-	Maliubu	5	-	-	-	-	-	-
-	-	-	-	Molop	4	-	-	-	-	-	-
-	-	-	-	Oeleo	2	-	-	-	-	-	-
-	-	-	-	Sibuni	3	-	-	-	-	-	-
-	-	-	-	Soileco	2	-	-	-	-	-	-
-	-	-	-	Tapo	2	-	-	-	-	-	-
-	-	-	-	Tebabui	3	-	-	-	-	-	-

Data husi : MAE na Estatística

Funسیونáriu Governu iha Autoridade Munisipal Bobonaro kompostu:

SES:

1. 164 Polísias
2. 105 kompostu husi : 100 Seguransa Sivil no 5 funسیونarius administrativas
3. 21 Bombeirus
4. 2 Imigrasaun

Edukasaun

1. Professores Ensino Infantil : Publiku (51) no Privadu (9) no Fundasaun (0)
2. Professores Ensino Basiku: 998 Públiku ho Privadu (71).;
3. Professores Ensino Sekundáriu: 95 Públiku ho Privadu 30;
4. Profesores Ensino Tekniku Sekundáriu: 7 Públiku ho (-) Privadu;

Autoridade Munisipal Bobonaro iha Escolas Infantil : Publiku (28), Fundasaun (9); Escolas Ensino Basiku Publiku (96) no Privadu (76), Escolas Ensino Sekundárias Jeral : Publiku (8) no Fundasaun 2, Escolas Ensino Tekniku Vokasional Publiku (2) no Privadu (4).

Saude:

1. Funسیونáriu administrasaun no lojística : 20
2. 53 Médikus lokais (inklui espesialistas);
3. 47 Enfermeiras/os e
4. 6 Assistentes enfermeiros
5. 30 parteiras.

Fasilidade saúde mak Ospital (1), CHC (9), Postus Saúde (27), Kliníkas Privadas (2), ho SISCa (50).

MSS :

1. Numero idozus (tinan 60 ba leten) no invalidus ne'ebé simu subsidio iha Munisipiu Bobonaro hamutuk 9,729 pessoas ne'ebé kompostu husi idozus 9,277 pessoas no invalidus 452 pessoas.
2. Numerus Combatentes ba Libertasaun Nasional no beneficiarius ba Martires iha Munisipiu Bobonaro hamutuk 5,451 pessoas.
3. Bolsa de Mãe : 5,120
4. Total funسیونariu hamutuk 28 mak destaka ba Munisipiu ; 23 iha Munisipiu no 5 ba Posto Administrativo, kada Posto Administrativo funسیونariu ida (1).

MAP : 142 Extensionistas no naun Extensionistas permanentes no temporáriu

CNE : 5 funسیونarius

Ministeriu Justisa: 14 funسیونarius

PDHJ : 8

SEJD : 2, MCIA: 7, MTAC 3, MOP: 45, PDHJ : 5, SEPFOPE: 12

MAE : 86, kompostu husi : Diresaun Distrital 46; STAE 6 no PNDS 34

MdF : 46

- DGA (Regional Batugade 20, Regional Maliana 15)
- DNImposto (Regional Maliana 8),DG estatistika 3,oficial tesouro 1

DESPEZAS JERAL AUTORDADE MUNISIPAL BOBONARO

Autoridade Munisipal Bobonaro hetan despesas husi Orsamentu Jeral Estadu 2022 hamutuk tokon \$4.7. Orsamentu hirak ne'e aloka tuir linhas orsamentu servisu sektoral no Secretariado Autoridade Munisipal nian. Husi total orsamentu akumulado ona kustus ba merenda eskolar, alfabetizasaun, konsensoens eskolar tokon \$1.8 no ba projetu reapropriasaun PDIM rihun \$329.1. Detallas despesas hatudu iha tabela 4.2 tuir mai ne'e.

Tabela 4.2 Despesas Jeral.

	S&V	B&S	TP	KM	KD	Total
Autoridade Municipal de Bobonaro	1,589,910	887,113	1,881,685	40,000	329,175	4,727,883
<i>026: Estradas e Pontes</i>	<i>76,098</i>	<i>11,943</i>	-	-	-	<i>88,041</i>
<i>028: Desenvolvimento Rural e Urbano</i>	-	-	-	-	<i>329,175</i>	<i>329,175</i>
<i>366: Segurança Nacional</i>	-	<i>32,500</i>	-	-	-	<i>32,500</i>
<i>392: Acesso à Justiça</i>	<i>19,416</i>	<i>11,300</i>	-	-	-	<i>30,716</i>
<i>510: Boa Governação e Gestão Institucional</i>	<i>659,543</i>	<i>440,519</i>	<i>964,710</i>	-	-	<i>2,064,772</i>
<i>797: Agricultura</i>	<i>366,121</i>	<i>79,520</i>	-	-	-	<i>445,641</i>
<i>798: Água e saneamento</i>	<i>53,964</i>	<i>93,004</i>	-	-	-	<i>146,968</i>
<i>805: Saúde</i>	<i>133,344</i>	<i>55,102</i>	-	<i>40,000</i>	-	<i>228,446</i>
<i>979: Educação e Formação</i>	<i>264,456</i>	<i>84,421</i>	<i>916,975</i>	-	-	<i>1,265,852</i>
<i>980: Igualdade de Género e Inclusão Social</i>	<i>16,968</i>	<i>68,664</i>	-	-	-	<i>85,632</i>
<i>982: Turismo</i>	-	<i>10,140</i>	-	-	-	<i>10,140</i>

PROGRAMA NASIONAL DEZENVOLVIMENTU SUKUS (PNDS)

Autoridade Munisipal Bobonaro hetan alokasaun orsamentu husi Programa PNDS hamutuk tokon \$9.7. Husi total ne'e atu finansia ba actividades PNDS-F3S4 no PDNS-RSS3 total tokon \$1.04, Be-Mos hamutuk rihun \$560.0 no UKL total tokon \$8.1. Desagregasaun atividade PNDS hanesan tuir ne'e.

Tabela : 4.3.1 : PNDS-F3S4 no RSS 3

Programa PNDS ne'ebe fokus ba iha atividade F3S4 no RSS3 hetan alokasaun hamutuk tokon \$1.04. Husi total ne'e distribui ba atividade PNDS-F3S4 hamutuk rihun \$909.4 hodi finansia atividade infraestruturas no operacional ba suku 18. Nune'e mos atividade infraestruturas ba PNDS-RSS3 hetan aloka hamutuk rihun \$132.0.

No	Munisipiu	Postu Administrativu	Suku	Phase	PNDS - F3S4			PNDS-RSS3	Total
					Infra.	Ops	Total	Infra.	
1	Bobonaro	Atabae	Aidabaleten	3	\$ 52,430	\$ 6,000	\$ 58,430	\$ 12,000	\$ 70,430
2	Bobonaro	Atabae	Atabae	3	\$ 38,710	\$ 5,000	\$ 43,710	\$ 12,000	\$ 55,710
3	Bobonaro	Atabae	Hataz	3	\$ 43,365	\$ 5,250	\$ 48,615	\$ 12,000	\$ 60,615
4	Bobonaro	Atabae	Rairobo	3	\$ 47,530	\$ 6,000	\$ 53,530	\$ 12,000	\$ 65,530
5	Bobonaro	Lolotoe	Deudet	3	\$ 47,530	\$ 6,000	\$ 53,530	\$ 12,000	\$ 65,530
6	Bobonaro	Lolotoe	Gildapil	3	\$ 47,530	\$ 6,000	\$ 53,530	\$ 12,000	\$ 65,530
7	Bobonaro	Lolotoe	Guda	3	\$ 47,530	\$ 6,000	\$ 53,530	\$ 12,000	\$ 65,530
8	Bobonaro	Lolotoe	Lebos	3	\$ 47,530	\$ 6,000	\$ 53,530	\$ 12,000	\$ 65,530
9	Bobonaro	Lolotoe	Lontas	3	\$ 47,530	\$ 6,000	\$ 53,530	\$ 12,000	\$ 65,530
10	Bobonaro	Lolotoe	Lupal	3	\$ 47,530	\$ 6,000	\$ 53,530	\$ 12,000	\$ 65,530
11	Bobonaro	Lolotoe	Opa	3	\$ 47,530	\$ 6,000	\$ 53,530	\$ 12,000	\$ 65,530
12	Bobonaro	Maliana	Holsa	3	\$ 43,610	\$ 5,000	\$ 48,610		\$ 48,610
13	Bobonaro	Maliana	Lahomea	3	\$ 43,610	\$ 5,000	\$ 48,610		\$ 48,610
14	Bobonaro	Maliana	Odomau	3	\$ 43,610	\$ 5,000	\$ 48,610		\$ 48,610
15	Bobonaro	Maliana	Raifun	3	\$ 38,955	\$ 4,750	\$ 43,705		\$ 43,705
16	Bobonaro	Maliana	Ritabou	3	\$ 43,610	\$ 5,000	\$ 48,610		\$ 48,610
17	Bobonaro	Maliana	Saburai	3	\$ 43,365	\$ 5,250	\$ 48,615		\$ 48,615
18	Bobonaro	Maliana	Tapo/Memo	3	\$ 38,955	\$ 4,750	\$ 43,705		\$ 43,705
Bobonaro					\$ 810,460	\$ 99,000	\$ 909,460	\$ 132,000	\$ 1,041,460

Tabela : 4.4.2. PNDS - UKL

Programa PNDS ne'ebe fokus ba konstrusaun uma hodi dignifika komunidadade k'bit laek hetan alokausaun hamutuk tokon \$8.1 hodi implementa iha suku 50 hamutuk uma 459.

No	Munisipiu	Postu Administrativu	Suku	Total Uma (Aldeia ida uma 3)	Konstrusaun	Ops	Total
1	Bobonaro	Atabae	Aidabaleten	9	\$ 153,306	\$ 6,012	\$ 159,318
2	Bobonaro	Atabae	Atabae	9	\$ 153,306	\$ 6,012	\$ 159,318
3	Bobonaro	Atabae	Hataz	9	\$ 153,306	\$ 6,012	\$ 159,318
4	Bobonaro	Atabae	Rairobo	9	\$ 153,306	\$ 6,012	\$ 159,318
5	Bobonaro	Balibo	Balibo Vila	9	\$ 153,306	\$ 6,012	\$ 159,318
6	Bobonaro	Balibo	Batugade	9	\$ 153,306	\$ 6,012	\$ 159,318
7	Bobonaro	Balibo	Coua	9	\$ 153,306	\$ 6,012	\$ 159,318
8	Bobonaro	Balibo	Leohito	9	\$ 153,306	\$ 6,012	\$ 159,318
9	Bobonaro	Balibo	Leolima	9	\$ 153,306	\$ 6,012	\$ 159,318
10	Bobonaro	Balibo	Sanirin	10	\$ 170,340	\$ 6,012	\$ 176,352
11	Bobonaro	Bobonaro	Ai-Assa	9	\$ 153,306	\$ 6,012	\$ 159,318
12	Bobonaro	Bobonaro	Atu-Aben	9	\$ 153,306	\$ 6,012	\$ 159,318
13	Bobonaro	Bobonaro	Bobonaro	10	\$ 170,340	\$ 6,012	\$ 176,352
14	Bobonaro	Bobonaro	Carabau	9	\$ 153,306	\$ 6,012	\$ 159,318
15	Bobonaro	Bobonaro	Colimau	9	\$ 153,306	\$ 6,012	\$ 159,318
16	Bobonaro	Bobonaro	Cota Bo'ot	9	\$ 153,306	\$ 6,012	\$ 159,318
17	Bobonaro	Bobonaro	Ilat-Laun	10	\$ 170,340	\$ 6,012	\$ 176,352
18	Bobonaro	Bobonaro	Leber	9	\$ 153,306	\$ 6,012	\$ 159,318
19	Bobonaro	Bobonaro	Lour	9	\$ 153,306	\$ 6,012	\$ 159,318
20	Bobonaro	Bobonaro	Lourba	9	\$ 153,306	\$ 6,012	\$ 159,318
21	Bobonaro	Bobonaro	Maliubu	9	\$ 153,306	\$ 6,012	\$ 159,318
22	Bobonaro	Bobonaro	Malilait	9	\$ 153,306	\$ 6,012	\$ 159,318
23	Bobonaro	Bobonaro	Molop	9	\$ 153,306	\$ 6,012	\$ 159,318
24	Bobonaro	Bobonaro	Oeleo	9	\$ 153,306	\$ 6,012	\$ 159,318
25	Bobonaro	Bobonaro	Sibuni	9	\$ 153,306	\$ 6,012	\$ 159,318
26	Bobonaro	Bobonaro	Soileco	9	\$ 153,306	\$ 6,012	\$ 159,318
27	Bobonaro	Bobonaro	Tapo	9	\$ 153,306	\$ 6,012	\$ 159,318
28	Bobonaro	Bobonaro	Tebabui	10	\$ 170,340	\$ 6,012	\$ 176,352
29	Bobonaro	Cailaco	Atudara	9	\$ 153,306	\$ 6,012	\$ 159,318
30	Bobonaro	Cailaco	Dau Udo	9	\$ 153,306	\$ 6,012	\$ 159,318
31	Bobonaro	Cailaco	Goulolo	9	\$ 153,306	\$ 6,012	\$ 159,318
32	Bobonaro	Cailaco	Guenu Lai	9	\$ 153,306	\$ 6,012	\$ 159,318
33	Bobonaro	Cailaco	Manapa	10	\$ 170,340	\$ 6,012	\$ 176,352
34	Bobonaro	Cailaco	Meligo	9	\$ 153,306	\$ 6,012	\$ 159,318
35	Bobonaro	Cailaco	Purugua	9	\$ 153,306	\$ 6,012	\$ 159,318
36	Bobonaro	Cailaco	Raiheu	9	\$ 153,306	\$ 6,012	\$ 159,318
37	Bobonaro	Lolotoe	Deudet	9	\$ 153,306	\$ 6,012	\$ 159,318
38	Bobonaro	Lolotoe	Gildapil	9	\$ 153,306	\$ 6,012	\$ 159,318
39	Bobonaro	Lolotoe	Guda	9	\$ 153,306	\$ 6,012	\$ 159,318
40	Bobonaro	Lolotoe	Lebos	9	\$ 153,306	\$ 6,012	\$ 159,318
41	Bobonaro	Lolotoe	Lontas	9	\$ 153,306	\$ 6,012	\$ 159,318
42	Bobonaro	Lolotoe	Lupal	10	\$ 170,340	\$ 6,012	\$ 176,352
43	Bobonaro	Lolotoe	Opa	9	\$ 153,306	\$ 6,012	\$ 159,318
44	Bobonaro	Maliana	Holsa	9	\$ 153,306	\$ 6,012	\$ 159,318
45	Bobonaro	Maliana	Lahomea	9	\$ 153,306	\$ 6,012	\$ 159,318
46	Bobonaro	Maliana	Odomau	9	\$ 153,306	\$ 6,012	\$ 159,318
47	Bobonaro	Maliana	Raifun	9	\$ 153,306	\$ 6,012	\$ 159,318
48	Bobonaro	Maliana	Ritabou	12	\$ 204,408	\$ 7,014	\$ 211,422
49	Bobonaro	Maliana	Saburai	9	\$ 153,306	\$ 6,012	\$ 159,318
50	Bobonaro	Maliana	Tapo/Memo	9	\$ 153,306	\$ 6,012	\$ 159,318
Bobonaro			50	459	\$ 7,818,606	\$ 301,602	\$ 8,120,208

Tabela : 4.4.3. PNDS – Bes Mos

Programa PNDS ne’ebe fokus ba Be-Mos hetan alokasaun hamutuk rihun \$560 hodi implementa iha suku 14 ba faze 1.

No	Munisipiu	Postu Administrativu	Suku	Phase	PNDS-Be'e Mos		
					Konstrusaun	Ops	Total
1	Bobonaro	Balibo	Balibo Vila	1	\$ 37,000	\$ 3,000	\$ 40,000
2	Bobonaro	Balibo	Batugade	1	\$ 37,000	\$ 3,000	\$ 40,000
3	Bobonaro	Balibo	Coua	1	\$ 37,000	\$ 3,000	\$ 40,000
4	Bobonaro	Balibo	Leohito	1	\$ 37,000	\$ 3,000	\$ 40,000
5	Bobonaro	Balibo	Leolima	1	\$ 37,000	\$ 3,000	\$ 40,000
6	Bobonaro	Balibo	Sanirin	1	\$ 37,000	\$ 3,000	\$ 40,000
7	Bobonaro	Cailaco	Atudara	1	\$ 37,000	\$ 3,000	\$ 40,000
8	Bobonaro	Cailaco	Dau Odo	1	\$ 37,000	\$ 3,000	\$ 40,000
9	Bobonaro	Cailaco	Goulolo	1	\$ 37,000	\$ 3,000	\$ 40,000
10	Bobonaro	Cailaco	Guenu Lai	1	\$ 37,000	\$ 3,000	\$ 40,000
11	Bobonaro	Cailaco	Manapa	1	\$ 37,000	\$ 3,000	\$ 40,000
12	Bobonaro	Cailaco	Meligo	1	\$ 37,000	\$ 3,000	\$ 40,000
13	Bobonaro	Cailaco	Purugua	1	\$ 37,000	\$ 3,000	\$ 40,000
14	Bobonaro	Cailaco	Raiheu	1	\$ 37,000	\$ 3,000	\$ 40,000
Bobonaro					\$ 518,000	\$ 42,000	\$ 560,000

PROGRAMA MOVIMENTU HAFOUN ALDEIA - PMOHA

Munisipiu Bobonaro iha Orsamentu Jeral Estadu 2022 hetan alokasaun orsamentu hamutuk rihun \$25.000 hodi halo desenvolvimentu iha aldeia Malilait. Hanesan table 4.5 tuir mai ne’ e.

Tabela : 4.5. Programa Movimentu Hafoun Aldea (PMOHA)

Munisipiu	Postu Administrativu	Suku	Aldeia	Total
Bobonaro	Bobonaro	Malilait	Malilait	25,000

KAPITAL DEZENVOLVIMENTU - PDIM

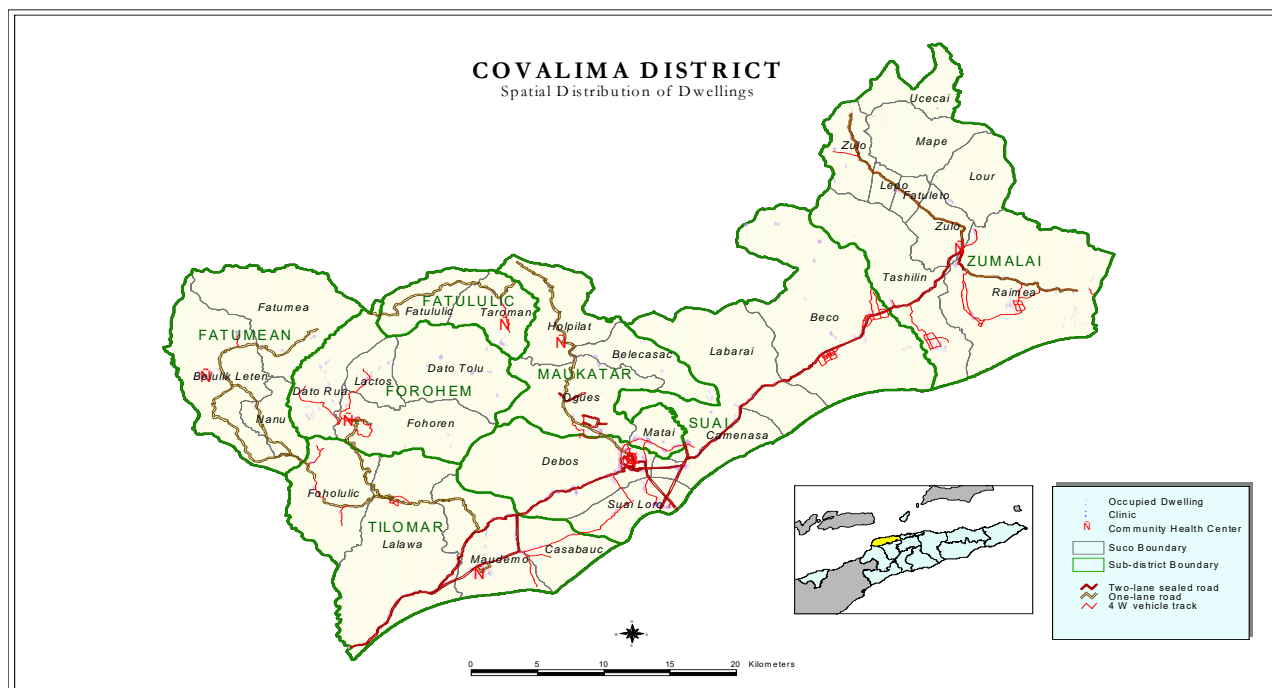
Programa PDIM ba Autoridade Munisipal Bobonaro hetan alokasaun orsamentu husi Orsamentu Jeral Estadu 2022 hamutuk rihun \$461.4 hodi kontinua implementa projetu reapropiasaun 14 hanesan konstrusaun no rehabilitasaun edifisiu postu administrativu, postu saude, residencia, salaun no armajen STAE.

Tabela 4.6. Kapital Dezenvolvimentu PDIM

Naran Projetu	Status Projetu	Munisipiu	Postu Administrativu	Suco	A.D.N	Munisipiu	Total
Rehabilitasaun Edificio Administrasaun Municipiu Bobonaro	Reapro.	5: Bobonaro	221: Maliana	647: Holsa	5,533		5,533
Construction of Health Post in Suku Molop	Reapro.	5: Bobonaro	226: Bobonaro	685: Molop	46,187		46,187
Construction of Residence for Health Staff in Suku Molop	Reapro.	5: Bobonaro	226: Bobonaro	685: Molop	8,525		8,525
Construction of Health Post in Suku Manapa	Reapro.	5: Bobonaro	222: Cailaco	657: Manapa	11,915		11,915
Construction of Residence for Health Staff in Suku Manapa	Reapro.	5: Bobonaro	222: Cailaco	657: Manapa	8,277		8,277
Construction of Health Post in Suku Dau Udo	Reapro.	5: Bobonaro	222: Cailaco	655: Dau Odo	11,323		11,323
Construction of Residence for Health Staff in Suku Dau Udo	Reapro.	5: Bobonaro	222: Cailaco	655: Dau Odo	8,109		8,109
Construction of Health Post in Suku Lupal	Reapro.	5: Bobonaro	225: Lolotoe	669: Lupal	12,011		12,011
Construction of Residence for Health Staff in Suku Lupal	Reapro.	5: Bobonaro	225: Lolotoe	669: Lupal	8,265		8,265
Construction of Health Post in Suku Gildapil	Reapro.	5: Bobonaro	225: Lolotoe	674: Gildapil	12,169		12,169

Naran Projetu	Status Projetu	Munisipiu	Postu Administrativu	Suco	A.D.N	Munisipiu	Total
Konstruksaun PA Bobonaro	Reapro.	Bobonaro	Bobonaro	Bobonaro		138,494	138,494
Konstruksaun PA Maliana	Reapro.	Bobonaro	Maliana	Lahomea		131,708	131,708
Konstruksaun Salaun ba Delegasaun Territoriu	Reapro.	Bobonaro	Maliana	Holsa		-	-
Konstruksaun Armajen STAE	Reapro.	Bobonaro	Maliana	Lahomea		58,973	58,973
Total						132,314	329,175

5. ADMINISTRASAUN MUNISIPAL COVALIMA



Perfil

hatudu pozisaun jeográfika Administrasaun Munisipal Covalima iha area luan 1,226 km², ho populasaun ema nain – 59,455 tuir Sensus 2010. Munisipiu Covalima iha Posto Administrativo 7, Sukus 30 no aldeias 148 ne’ebé hatudu iha Tabela 5.1. Posto Administrativo Zumalai iha Sukus barak liu kompara ho Sukus seluk iha Administrasaun Munisipal Cova-Lima.

Tabela 5.1. Posto Administrativo ho Sukus no Total Aldeias/Sukus

Fatululic		Fohorem		Mape/ Zumulai		Maucatar		Suai		Tilomar		Fatumean	
Sukus	Total Aldeias	Sukus	Total Aldeias	Sukus	Total Aldeias	Sukus	Total Aldeias	Sukus	Total Aldeias	Sukus	Total Aldeias	Sukus	Total Aldeias
Fatululic	3	Dato Rua	3	Tashilin	4	Belecasac	7	Beco	11	Beiseuc	7	Belulic Leten	4
Taroman	5	Dato Tolu	3	Fatuleto	5	Holpilat	6	Debos	9	Lalawa	6	Fatumea	4
-	-	Fohoren	5	Lepo	5	Matai	4	Camenaça	4	Maudemo	7	Nanu	4
-	-	Lactos	4	Lour	7	Ogues	5	Labarai	5	Casabauc	3	-	-
-	-	-	-	Mape	3	-	-	Suai Loro	5	-	-	-	-
-	-	-	-	Raimeia	4	-	-	-	-	-	-	-	-
-	-	-	-	Ucecai	2	-	-	-	-	-	-	-	-
-	-	-	-	Zulo	4	-	-	-	-	-	-	-	-

Data husi : MAE no Estatística

Funسیونáriu Governu iha Administrasaun Munisipal Covalima kompostu :

SES:

1. 136 Polísias;
2. 76 : kompostu husi 74 Seguransa Sivil no 2 funسیونarius administrativas
3. 22 bombeiros

Edukasaun:

1. Professores Ensino Infantil : Publiku (10) no Privadu, Privadu 15 no Fundasaun (6)
2. 858 professores Ensino Basiku Públiku ho (-) Privadu;
3. 36 Profesores Ensino Sekundáriu Jeral Públiku ho 77 Privadu;
4. 30 Profesores Sekundáriu Tekniku Vokasional Públiku ho (-) Privadu

Fasilidade Munisipiu Cova Lima maka hanesan Eskolas Infantil Publiku 5, Privadu 13 no Fundasaun ; Ensino Basiku Publiku 85 no privadu 11, Eskolas Ensino Sekundária Jeral Publiku 1 no Privadu 2, Eskolas Ensino Secundária Tekniku Vokasional Publiku 1 no Privadu (-).

Saúde:

1. Funسیونáriu administrasaun no lojistika : 16
2. 35 Médikus lokais (includi espesialistas);
3. 44 Enfermeirus e
4. 17 Assistentes enfermeiros
5. 22 Parteiras

Fasilidade saúde iha Munisipiu Cova Lima mak hanesan Ospital 1, CHC 7, ho Postus Saúde 16, SISCA 30, no klinika Privadu 1.

MSS :

1. Numero idozus (tinan 60 ba leten) no invalidus ne'ebé simu subsidio iha Munisipiu Covalima hamutuk 6,956 pessoas ne'ebé kompostu husi idozus 6,788 pessoas no invalidus 168 pessoas.
2. Numerus Combatentes ba Libertasaun Nasional no beneficiarius ba Martires iha Munisipiu Covalima hamutuk 3,607
3. Bolsa de Mãe : 5,387
4. Total funسیونariu hamutuk 12 mak destaka ba Munisipiu ; 5 iha Munisipiu no 7 ba Posto Administrativo, kada Posto Administrativo funسیونariu ida (1).

MAP : 142 Extensionistas no naun Extensionistas

CNE : 6 funسیونarius

Ministeriu Justisa: 10 funسیونarius

SEJD : 1, MCIA: 5, MTAC: 1, MOP: 34, SEPFOPE: 2

MAE : 85: Kompostu husi : Diresaun Distrital 51; STAE 6 no PNDS 28

MdF : 14

- DGAlfandegas : Regional Suai : 10

- Diresaun Nasional Patrimonio Estado : funسیونariu 2

- DG Estatistika : Ajente Estatistika 1

- DG Tesouro : Oficial Tezouro 1

DESPEZAS JERAL ADMINISTRASAUN MUNISIPAL COVALIMA

Administrasaun Munisipal Covalima hetan despezas husi Orsamentu Jeral Estadu 2022 hamutuk tokon \$3.9. Orsamentu hirak ne'e aloka tuir linhas orsamentu servisu sektoral no Secretariado Administrasaun Munisipal nian. Husi total orsamentu akumuladu ona kustus ba merenda eskolar, alfabetizasaun, konsensoens eskolar hamutuk tokon \$1.1 no ba projetu reapropriasaun PDIM rihun \$353.6. Detallas despezas hatudu iha tabela 5.2 tuir mai ne'e.

Tabela 5.2 Despezas Jeral

	S&V	B&S	TP	KM	KD	Total
Administração Municipal de Covalima	1,388,795	1,075,531	1,132,428	40,000	353,606	3,990,360
<i>026: Estradas e Pontes</i>	<i>43,128</i>	<i>34,606</i>	-	-	-	<i>77,734</i>
<i>028: Desenvolvimento Rural e Urbano</i>	-	-	-	-	<i>353,606</i>	<i>353,606</i>
<i>366: Segurança Nacional</i>	<i>10,260</i>	<i>77,154</i>	-	-	-	<i>87,414</i>
<i>392: Acesso à Justiça</i>	<i>35,904</i>	<i>20,227</i>	-	-	-	<i>56,131</i>
<i>510: Boa Governação e Gestão Institucional</i>	<i>554,975</i>	<i>424,237</i>	<i>672,980</i>	-	-	<i>1,652,192</i>
<i>797: Agricultura</i>	<i>343,644</i>	<i>155,174</i>	-	-	-	<i>498,818</i>
<i>798: Água e saneamento</i>	<i>92,688</i>	<i>108,105</i>	-	-	-	<i>200,793</i>
<i>805: Saúde</i>	<i>132,504</i>	<i>88,301</i>	-	<i>40,000</i>	-	<i>260,805</i>
<i>979: Educação e Formação</i>	<i>155,004</i>	<i>54,312</i>	<i>459,448</i>	-	-	<i>668,764</i>
<i>980: Igualdade de Género e Inclusão Social</i>	<i>10,416</i>	<i>87,799</i>	-	-	-	<i>98,215</i>
<i>982: Turismo</i>	<i>10,272</i>	<i>25,616</i>	-	-	-	<i>35,888</i>

PROGRAMA NACIONAL DEZENVOLVIMENTU SUKUS (PNDS)

Munisipiu Covalima hetan alokasaun orsamentu husi Programa PNDS hamutuk tokon \$6.0. Husi total ne'e atu finansia ba actividades PNDS-F3S4 no PDNS-RSS3 total rihun \$702.8, Be-Mos hamutuk rihun \$400.0 no UKL total tokon \$4.9. Desagregasaun atividade PNDS hanesan tuir ne'e.

Tabela : 5.3.1 : PNDS-F3S4 no RSS 3

Programa PNDS ne'ebe fokus ba iha atividade F3S4 no RSS3 hetan alokasaun hamutuk tokon \$702.8. Husi total ne'e distribui ba atividade PNDS-F3S4 hamutuk rihun \$558.8 hodi finansia atividade infraestruturas no operacional ba suku 12. Nune'e mos atividade infraestruturas ba PNDS-RSS3 hetan aloka hamutuk rihun \$144.

No	Munisipiu	Postu Administrativu	Suku	Phase	PNDS - F3S4			PNDS-RSS3	Total
					Konstrusaun	Ops	Total	Konstrusaun	
1	Covalima	Fohorem	Dato Rua	3	\$ 43,120	\$ 5,500	\$ 48,620	\$ 12,000	\$ 60,620
2	Covalima	Fohorem	Dato Tolu	3	\$ 43,120	\$ 5,500	\$ 48,620	\$ 12,000	\$ 60,620
3	Covalima	Fohorem	Fohoren	3	\$ 43,120	\$ 5,500	\$ 48,620	\$ 12,000	\$ 60,620
4	Covalima	Fohorem	Lactos	3	\$ 43,120	\$ 5,500	\$ 48,620	\$ 12,000	\$ 60,620
5	Covalima	Maucatar	Belecasac	3	\$ 43,365	\$ 5,250	\$ 48,615	\$ 12,000	\$ 60,615
6	Covalima	Maucatar	Holpilat	3	\$ 38,710	\$ 5,000	\$ 43,710	\$ 12,000	\$ 55,710
7	Covalima	Maucatar	Matai	3	\$ 38,955	\$ 4,750	\$ 43,705	\$ 12,000	\$ 55,705
8	Covalima	Maucatar	Ogues	3	\$ 34,300	\$ 4,500	\$ 38,800	\$ 12,000	\$ 50,800
9	Covalima	Tilomar	Beiseuc	3	\$ 43,365	\$ 5,250	\$ 48,615	\$ 12,000	\$ 60,615
10	Covalima	Tilomar	Casabuac	3	\$ 38,710	\$ 5,000	\$ 43,710	\$ 12,000	\$ 55,710
11	Covalima	Tilomar	Lalaua	3	\$ 43,365	\$ 5,250	\$ 48,615	\$ 12,000	\$ 60,615
12	Covalima	Tilomar	Maudemo	3	\$ 43,365	\$ 5,250	\$ 48,615	\$ 12,000	\$ 60,615
Covalima					\$ 496,615	\$ 62,250	\$ 558,865	\$ 144,000	\$ 702,865

Tabela : 5.3.2 : PNDS-UKL

Programa PNDS ne'ebe fokus ba konstrusaun uma hodi dignifika komidade k'bit laek hetan alokasaun hamutuk tokon \$4.9 hodi implementa iha suku 30 hamutuk uma 278.

No	Munisipiu	Postu Administrativu	Suku	Total Uma (Aldeia ida uma 3)	Infra.	Ops	Total
1	Covalima	Fatululic	Fatululic	9	\$ 153,306	\$ 6,012	\$ 159,318
2	Covalima	Fatululic	Taroman	9	\$ 153,306	\$ 6,012	\$ 159,318
3	Covalima	Fatumean	Belulic Leten	9	\$ 153,306	\$ 6,012	\$ 159,318
4	Covalima	Fatumean	Fatumea	9	\$ 153,306	\$ 6,012	\$ 159,318
5	Covalima	Fatumean	Nanu	9	\$ 153,306	\$ 6,012	\$ 159,318
6	Covalima	Fohorem	Dato Rua	9	\$ 153,306	\$ 6,012	\$ 159,318
7	Covalima	Fohorem	Dato Tolu	9	\$ 153,306	\$ 6,012	\$ 159,318
8	Covalima	Fohorem	Fohoren	9	\$ 153,306	\$ 6,012	\$ 159,318
9	Covalima	Fohorem	Lactos	9	\$ 153,306	\$ 6,012	\$ 159,318
10	Covalima	Maucatar	Belecasac	9	\$ 153,306	\$ 6,012	\$ 159,318
11	Covalima	Maucatar	Holpilat	9	\$ 153,306	\$ 6,012	\$ 159,318
12	Covalima	Maucatar	Matai	9	\$ 153,306	\$ 6,012	\$ 159,318
13	Covalima	Maucatar	Ogues	9	\$ 153,306	\$ 6,012	\$ 159,318
14	Covalima	Suai	Beco	12	\$ 204,408	\$ 7,014	\$ 211,422
15	Covalima	Suai	Camenaça	9	\$ 153,306	\$ 6,012	\$ 159,318
16	Covalima	Suai	Debos	12	\$ 204,408	\$ 7,014	\$ 211,422
17	Covalima	Suai	Labarai	9	\$ 153,306	\$ 6,012	\$ 159,318
18	Covalima	Suai	Suai Loro	9	\$ 153,306	\$ 6,012	\$ 159,318
19	Covalima	Tilomar	Beiseuc	9	\$ 153,306	\$ 6,012	\$ 159,318
20	Covalima	Tilomar	Casabauc	10	\$ 170,340	\$ 6,012	\$ 176,352
21	Covalima	Tilomar	Lalaua	9	\$ 153,306	\$ 6,012	\$ 159,318
22	Covalima	Tilomar	Maudemo	9	\$ 153,306	\$ 6,012	\$ 159,318
23	Covalima	Zumalai	Fatuleto	9	\$ 153,306	\$ 6,012	\$ 159,318
24	Covalima	Zumalai	Lepo	9	\$ 153,306	\$ 6,012	\$ 159,318
25	Covalima	Zumalai	Lour	9	\$ 153,306	\$ 6,012	\$ 159,318
26	Covalima	Zumalai	Mape	10	\$ 170,340	\$ 6,012	\$ 176,352
27	Covalima	Zumalai	Raimea	9	\$ 153,306	\$ 6,012	\$ 159,318
28	Covalima	Zumalai	Tashilin	9	\$ 153,306	\$ 6,012	\$ 159,318
29	Covalima	Zumalai	Ucecai	9	\$ 153,306	\$ 6,012	\$ 159,318
30	Covalima	Zumalai	Zulo	9	\$ 153,306	\$ 6,012	\$ 159,318
Covalima			30	278	\$ 4,735,452	\$ 182,364	\$ 4,917,816

Tabela : 5.3.3 : PNDS-Be Mos

Programa PNDS ne'ebe fokus ba Be-Mos hetan alokasaun hamutuk rihun \$400 hodi implementa iha suku 10 ba faze 1.

No	Munisipiu	Postu Administrativu	Suku	Phase	PNDS-Be'e Mos		
					Infra.	Ops	Total
1	Covalima	Fatululic	Fatululic	1	\$ 37,000	\$ 3,000	\$ 40,000
2	Covalima	Fatululic	Taroman	1	\$ 37,000	\$ 3,000	\$ 40,000
3	Covalima	Zumalai	Fatuleto	1	\$ 37,000	\$ 3,000	\$ 40,000
4	Covalima	Zumalai	Lepo	1	\$ 37,000	\$ 3,000	\$ 40,000
5	Covalima	Zumalai	Lour	1	\$ 37,000	\$ 3,000	\$ 40,000
6	Covalima	Zumalai	Mape	1	\$ 37,000	\$ 3,000	\$ 40,000
7	Covalima	Zumalai	Raimea	1	\$ 37,000	\$ 3,000	\$ 40,000
8	Covalima	Zumalai	Tashilin	1	\$ 37,000	\$ 3,000	\$ 40,000
9	Covalima	Zumalai	Ucecai	1	\$ 37,000	\$ 3,000	\$ 40,000
10	Covalima	Zumalai	Zulo	1	\$ 37,000	\$ 3,000	\$ 40,000
Covalima					\$ 370,000	\$ 30,000	\$ 400,000

PROGRAMA MOVIMENTU HAFOUN ALDEIA - PMOHA

Munisipiu Covalima iha tinan 2022 seidak hetan alokasaun programa PMOHA.

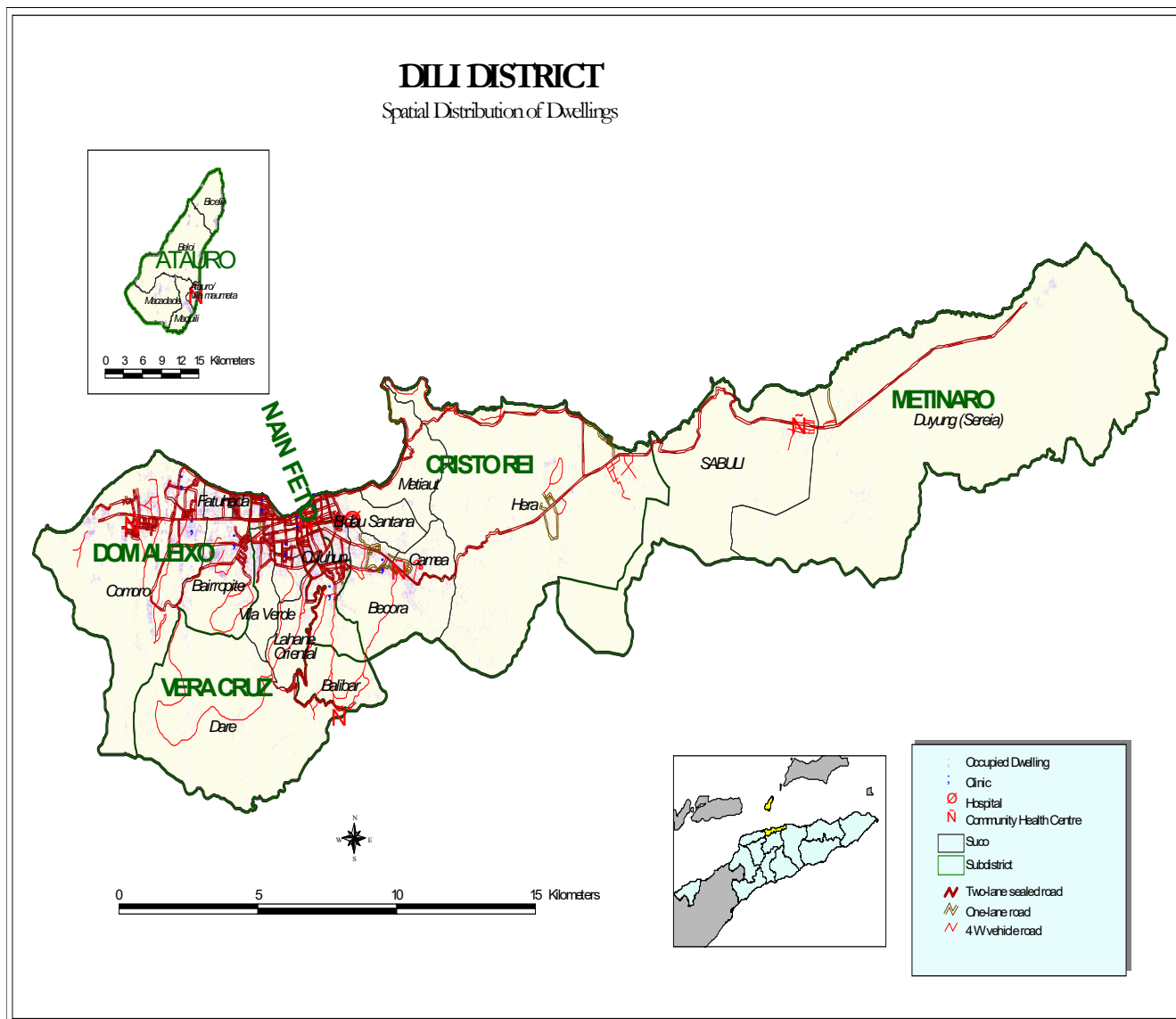
KAPITAL DEZENVOLVIMENTU - PDIM

Administrasaun Munisipal Covalima hetan alokasaun orsamentu ba programa PDIM hamutuk rihun \$418.8 hodi kontinua finansia projetu reapropriasaun 6 hanesan konstrusaun postu saudeedifisiu postu administrativo, eskola, residensia no irrigasaun.

Tabela 5.4. Kapital Dezenvolvimentu PDIM

Naran Projetu	Status Projetu	Munisipiu	Postu Administrativu	Suco	A.D.N	Munisipiu	Total
Construction of Health Post and Residence for Health Staff in Suku Nanu	Reapro.	12: Covalima	255: Fatumea	882: Nanu	28,758		28,758
Construction of Health Post and Residence for Health Staff in Suku Beiseuk	Reapro.	12: Covalima	254: Fatululic	878: Fatululik	18,684		18,684
Konstrusaun Eskola Tekniko Professional Zumalai	Reapro.	12: Covalima	260: Zumalai	902: Lour	17,763		17,763
Construcao Edificio Posto Administrativo Maucatar	Reapro.	12: Covalima	257: Maucatar	888: Holpilat		106,658	106,658
Konstrusaun Rezidensia Administrador Munisipiu Covalima	Reapro.	12: Covalima	258: Suai	893: Debos		157,542	157,542
Construcao Irigacao Beigu	Projetu Foun	12: Covalima	260: Zumalai	900: Fatuleto		89,406	89,406
Total					65,205	353,606	418,811

6. AUTORIDADE MUNISIPAL DILI



PERFIL

Mapa 6 hatudu pozisaun jeográfika Autoridade Munisipal Dili iha luan hamutuk 372 km² ho populasau 234,026 tuir Sensus 2010. Autoridade Munisipal Dili iha Posto Administrativo 6 ho Sukus 31 no aldeias 241 hanesan hatudu iha Tabela 6.1.

Tabela 6.1. Posto Administrativo ho Sukus no total Aldeias/Sukus

Ataúro		Cristo Rei		Dom Aleixo		Metinaro		Nain Feto		Vera Cruz	
Sukus	Total Aldeias	Sukus	Total Aldeias	Sukus	Total Aldeias	Sukus	Total Aldeias	Sukus	Total Aldeias	Sukus	Total Aldeias
Beloi	4	Bidau Santana	4	Bairro Pite	32	Duyung (Sereia)	10	Bidau Lecidere	2	Caicoli	3
Biqueli	4	Balibar	4	Kampung Alor	3	Sabuli	4	Acadiru Hun	3	Dare	10

Ataúro		Cristo Rei		Dom Aleixo		Metinaro		Nain Feto		Vera Cruz	
Sukus	Total Aldeias	Sukus	Total Aldeias	Sukus	Total Aldeias	Sukus	Total Aldeias	Sukus	Total Aldeias	Sukus	Total Aldeias
Macadade	4	Becora	14	Comoro	31	-	-	Santa Cruz	12	Lahane Ocidental	11
Maquili	4	Meti Aut	3	Fatuhada	5	-	-	Lahane Oriental	13	Mascarenhas	6
Vila /Maumeta	3	Camea	13	-	-	-	-	Bemori	7	Vila Verde	9
		Culu Hun	7	-	-	-	-	Gricenfor	3	Colmera	2
-	-	Hera	-	-	-	-	-	-	-	Motael	5

Data husi : MAE no Estatística

Funcionarios no Fasilidade iha Autoridade Munisipal Dili:

SES : 448 Polisias, 45 Seguransa Sivil

Edukasaun:

1. Professores Ensino Infantil : Publiku (56) Privadu /Fundasaun 118
2. 1,164 professores Ensino Basiku Públiku ho (361) Privadu;
3. 398 Profesores Ensino Sekundáriu Jeral Públiku , 108 Privadu / Fundasaun;
4. 121 Profesores Sekundáriu Tecniku Vokasional Públiku ho (30) Privadu

Fasilidade Munisipiu Dili maka hanesan Eskolas Infantil Publiku 14, Privadu 20 no Fundasaun 14; Ensino Basiku Publiku 66 no privadu 19 no Fundasaun 14, Eskolas Ensino Sekundária Jeral Publiku 8, Privadu 6 no Fundasaun 7, Eskolas Ensino Secundária Tecniku Vokasional Publiku 3 no Privadu (2); Universidade Publiku 1 no Privadu 10. Nune'e mós iha eskolas, universidades, ho fasilidade sira seluk

Saúde :

1. Funسیونáriu administrasaun no lojística : 118
2. 113 Médikus lokais (inclui especialistas);
3. 376 Enfermeirus e
4. 31 Assistentes enfermeiros
5. 160 Parteiros

Fasilidade saude ne'ebé iha Autoridade Munisipal Dili mak Ospitais (1), CHC (7), Postus Saúde (17), Klinikas privada (29), SISCas (30).

.MSS :

1. Numero idozus (tinan 60 ba leten) no invalidus ne'ebé simu subsidio iha Munisipiu Dili hamutuk 8,975 pessoas ne'ebé kompostu husi idozus 7,866 pessoas no invalidus 1,109 pessoas.
2. Numerus Combatentes ba Libertasaun Nasional no beneficiarius ba Martires iha Munisipiu Dili hamutuk 2,810
3. Bolsa de Mãe : 6,957
4. Total funسیونariu hamutuk 15 mak destaka ba Munisipiu ; 9 iha Munisipiu no 6 ba Posto Administrativo, kada Posto Administrativo funسیونariu ida (1).

Ministeriu Justisa: 171 funسیونarius

MTAC : 3

CNE : 6

MAE : 471: kompostu husi : Dirsaun Distrital 437; STAE 7 no PNDS 27

MdF : Oficial Tesouro 1

DESPEZAS JERAL AUTORIDADE MUNISIPAL DILI

Autoridade Munisipal Dili hetan alokasaun orsamentu husi Orsamentu Jeral Estadu 2022 hamutuk token \$10.2. Orsamentu hirak ne'e aloka tuir linhas orsamentu servisu sektoral no secretariado Autoridade Munisipal nian. Husi total orsamentu akumulado ona kustus ba merenda eskolar, alfabetizasaun, konsensoens eskolar token \$2.4 no ba projetu reapropriasaun PDIM rihun \$521.9. Detallas despesas hatudu iha tabela 6.2 tuir mai ne'e.

Tabela 6.2 Despesas Jeral

	S&V	B&S	TP	KM	KD	Total
Autoridade Municipal de Dili	2,621,567	4,717,141	2,370,966	-	521,966	10,231,640
<i>026: Estradas e Pontes</i>	<i>124,680</i>	<i>30,370</i>	-	-	-	<i>155,050</i>
<i>028: Desenvolvimento Rural e Urbano</i>	-	-	-	-	<i>521,966</i>	<i>521,966</i>
<i>366: Segurança Nacional</i>	<i>33,688</i>	<i>13,970</i>	-	-	-	<i>47,658</i>
<i>392: Acesso à Justiça</i>	<i>35,772</i>	<i>6,455</i>	-	-	-	<i>42,227</i>
<i>510: Boa Governação e Gestão Institucional</i>	<i>716,855</i>	<i>541,510</i>	<i>895,484</i>	-	-	<i>2,153,849</i>
<i>797: Agricultura</i>	<i>137,700</i>	<i>69,028</i>	-	-	-	<i>206,728</i>
<i>798: Água e saneamento</i>	<i>548,832</i>	<i>3,608,582</i>	-	-	-	<i>4,157,414</i>
<i>805: Saúde</i>	<i>216,612</i>	<i>98,171</i>	-	-	-	<i>314,783</i>
<i>979: Educação e Formação</i>	<i>410,616</i>	<i>107,212</i>	<i>1,475,482</i>	-	-	<i>1,993,310</i>
<i>980: Igualdade de Género e Inclusão Social</i>	<i>45,176</i>	<i>62,230</i>	-	-	-	<i>107,406</i>
<i>982: Turismo</i>	<i>351,636</i>	<i>179,613</i>	-	-	-	<i>531,249</i>

PROGRAMA NACIONAL DEZENVOLVIMENTU SUKUS (PNDS)

Autoridade Munisipal Dili hetan alokasaun orsamentu husi Programa PNDS hamutuk token \$1.5. Husi total ne'e atu finansia ba actividades PNDS-F3S4 no PDNS-RSS3 total rihun \$978.3, Be-Mos hamutuk rihun \$80.0 no UKL total rihun \$477.9. Desagregasaun atividade PNDS hanesan tuir ne'e.

Tabela : 6.3.1 : PNDS-F3S4 no RSS 3

Programa PNDS ne'ebe fokus ba iha atividade F3S4 no RSS3 hetan alokasaun hamutuk token rihun \$978.3. Husi total ne'e distribui ba atividade PNDS-F3S4 hamutuk rihun \$834.3.8 hodi finansia atividade infraestruturas no operacional ba suku 25. Nune'e mos atividade infraestruturas ba PNDS-RSS3 hetan aloka hamutuk rihun \$144.

No	Munisipiu	Postu Administrativu	Suku	Phase	PNDS - F3S4			PNDS-RSS3	Total
					Infra.	Ops	Total	Infra.	
1	Dili	Cristo Rei	Balibar	3	\$ 33,810	\$ 5,000	\$ 38,810	\$ 12,000	\$ 50,810
2	Dili	Cristo Rei	Becora	3	\$ 33,565	\$ 5,250	\$ 38,815		\$ 38,815
3	Dili	Cristo Rei	Bidau Santana	3	\$ 33,075	\$ 5,750	\$ 38,825	\$ 12,000	\$ 50,825
4	Dili	Cristo Rei	Camea	3	\$ 45,984	\$ 5,250	\$ 51,234		\$ 51,234
5	Dili	Cristo Rei	Culu Hun	3	\$ 33,565	\$ 5,250	\$ 38,815		\$ 38,815
6	Dili	Cristo Rei	Hera	3	\$ 33,320	\$ 5,500	\$ 38,820		\$ 38,820
7	Dili	Cristo Rei	Meti Aut	3	\$ 34,300	\$ 4,500	\$ 38,800	\$ 12,000	\$ 50,800
8	Dili	Dom Aleixo	Bairo Pite	3	\$ 33,565	\$ 5,250	\$ 38,815		\$ 38,815
9	Dili	Dom Aleixo	Comoro	3	\$ 33,565	\$ 5,250	\$ 38,815	\$ 12,000	\$ 50,815
10	Dili	Dom Aleixo	Fatuhada	3	\$ 34,055	\$ 4,750	\$ 38,805	\$ 12,000	\$ 50,805
11	Dili	Dom Aleixo	Kampung Alor	3	\$ -	\$ -			\$ -
12	Dili	Metinaro	Sabuli	3	\$ 38,710	\$ 5,000	\$ 43,710	\$ 12,000	\$ 55,710
13	Dili	Nain Feto	Acadiru Hun	3	\$ 34,055	\$ 4,750	\$ 38,805		\$ 38,805
14	Dili	Nain Feto	Bemori	3	\$ 33,810	\$ 5,000	\$ 38,810		\$ 38,810
15	Dili	Nain Feto	Bidau Lecidere	3					\$ -
16	Dili	Nain Feto	Grincenfor	3	\$ -	\$ -		\$ 12,000	\$ 12,000
17	Dili	Nain Feto	Lahane Oriental	3	\$ 33,565	\$ 5,250	\$ 38,815	\$ 12,000	\$ 50,815
18	Dili	Nain Feto	Santa Cruz	3	\$ 33,810	\$ 5,000	\$ 38,810	\$ 12,000	\$ 50,810
19	Dili	Vera Cruz	Caicoli	3	\$ 34,055	\$ 4,750	\$ 38,805		\$ 38,805

No	Munisipiu	Postu Administrativu	Suku	Phase	PNDS - F3S4			PNDS-RSS3	Total
					Infra.	Ops	Total	Infra.	
20	Dili	Vera Cruz	Colmera	3				\$ 12,000	\$ 12,000
21	Dili	Vera Cruz	Dare	3	\$ 34,300	\$ 4,500	\$ 38,800		\$ 38,800
22	Dili	Vera Cruz	Lahane Ocidental	3	\$ 33,810	\$ 5,500	\$ 39,310		\$ 39,310
23	Dili	Vera Cruz	Mascarenhas	3	\$ 33,810	\$ 5,500	\$ 39,310	\$ 12,000	\$ 51,310
24	Dili	Vera Cruz	Motael	3	\$ 34,055	\$ 5,250	\$ 39,305	\$ 12,000	\$ 51,305
25	Dili	Vera Cruz	Vila Verde	3	\$ 33,565	\$ 5,750	\$ 39,315		\$ 39,315
Dili					\$ 726,349	\$ 108,000	\$ 834,349	\$ 144,000	\$ 978,349

Tabela : 6.3.2. PNDS - UKL

Programa PNDS ne'ebe fokus ba konstrusaun uma hodi dignifika komidade k'bit laek hetan alokasaun hamutuk rihun \$477.9 hodi implementa iha suku 3 hamutuk uma 27.

No	Munisipiu	Postu Administrativu	Suku	Total Uma (Aldeia ida uma 3)	Konstrusaun	Ops	Total
1	Dili	Metinaro	Mantelolão	9	\$ 153,306	\$ 6,012	\$ 159,318
2	Dili	Metinaro	Sabuli	9	\$ 153,306	\$ 6,012	\$ 159,318
3	Dili	Metinaro	Wenunuc	9	\$ 153,306	\$ 6,012	\$ 159,318
3				3	\$ 459,918	\$ 18,036	\$ 477,954

Tabela : 6.3.3 : PNDS-Be Mos

Programa PNDS ne'ebe fokus ba Be-Mos hetan alokasaun hamutuk rihun \$80 hodi implementa iha suku 2 ba faze 1.

No	Munisipiu	Postu Administrativu	Suku	Phase	PNDS-Be'e Mos		
					Konstrusaun	Ops	Total
1	Dili	Metinaro	Mantelolão	1	\$ 37,000	\$ 3,000	\$ 40,000
2	Dili	Metinaro	Wenunuc	1	\$ 37,000	\$ 3,000	\$ 40,000
Dili					\$ 74,000	\$ 6,000	\$ 80,000

PROGRAMA MOVIMENTU HAFOUN ALDEIA - PMOHA

Munisipiu Dili iha Orsamentu Jeral Estadu 2022 hetan alokasaun orsamentu hamutuk rihun \$25 hodi halo desenvolvimento iha aldeia Sabuli. Hanesan tabele 6.5 tuir mai ne.

Tabela : 6.4. PMOHA

Munisipiu	Postu Administrativu	Suku	Aldeia	Total
Dili	Metinaro	Sabuli	Sabuli	25,000

KAPITAL DEZENVOLVIMENTU - PDIM

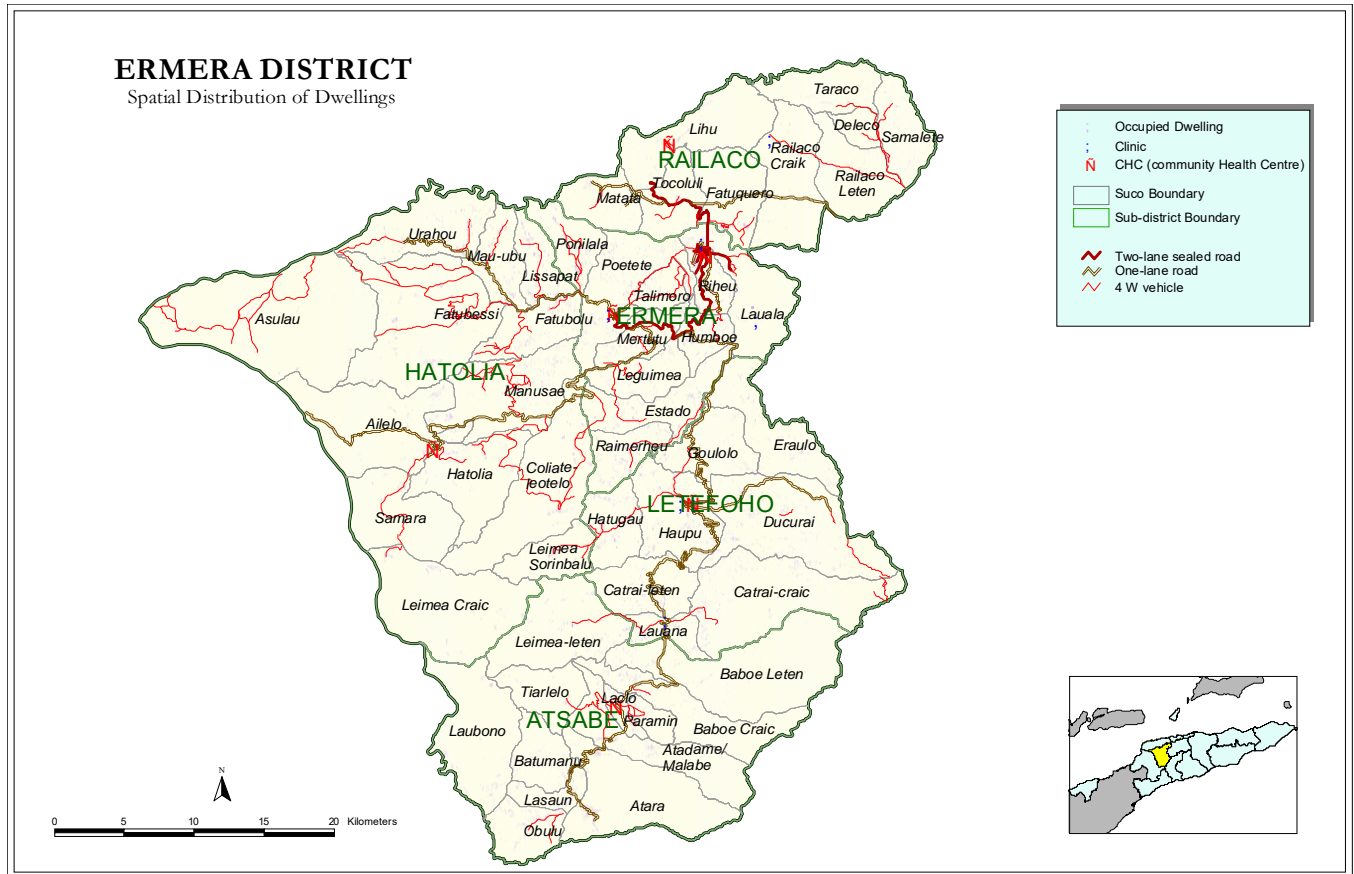
Autoridade Munisipal Dili hetan alokasaun orsamentu ba programa PDIM husi Orsamentu Jeral Estadu 2022 hamutuk rihun \$654.0 ba projetu reapropiasaun 16 hanesan konstrusaun edifisiu postu administrativo, sede suku, eskola, armazen, residencia, manutensaun plakas, muru no garazen.

Tabela 6.5. Kapital Dezenvolvimentu PDIM

Naran Projetu	Status Projetu	Munisipiu	Postu Administrativu	Suco	A.D.N	Munisipiu	Total
Konstrusaun Sede Suku Ailok	Reapro.	1: Dili	202: Cristo Rei	946: Ailok	22,608		22,608

Naran Projetu	Status Projetu	Munisípiu	Postu Administrativu	Suco	A.D.N	Munisipiu	Total
Konstrusaun Sede Suku Bebonuk	Reapro.	1: Dili	206: Dom Aleixo	945: Bebonuk	5,455		5,455
Konstrusaun Sede Suku Madohi	Reapro.	1: Dili	206: Dom Aleixo	947: Madohi	5,455		5,455
Konstrusaun Edifisiu Foun ba Diresaun Aproxionamentu Finansas e Fiskalizaun	Reapro.	1: Dili	204: Vera Cruz	523: Vila Verde	14,358		14,358
Rehabilitasaun no Konstrusaun Jardim Kristo Rei	Reapro.	1: Dili	202: Cristo Rei	512: Meti-Aut	27,086		27,086
Konstrusaun ESTV 28 Novembro - Dili (Rf)	Reapro.	1: Dili	202: Cristo Rei	507: Becora	32,925		32,925
Konstrusaun ESTV Economia Becora-Dili (Rf)	Reapro.	1: Dili	202: Cristo Rei	507: Becora	24,196		24,196
Rehabilitasaun Edificio ba Diresaun Saneamento, Estacionamento no Publisitario	Reapro.	1: Dili	204: Vera Cruz	523: Vila Verde		30,114	30,114
Konstrusaun Armazem Foun Municipio Dili	Reapro.	1: Dili	204: Vera Cruz	523: Vila Verde		32,744	32,744
Manutensaun Plakas Toponomia	Reapro.	1: Dili	Multi Posto	Posto 4 iha Dili		13,866	13,866
Konstrusaun Salaun Enkontru Municipio Dili	Reapro.	1: Dili	204: Vera Cruz	523: Vila Verde		107,087	107,087
Konstrusaun Edificio Notarioado Municipio Dili	Reapro.	1: Dili	204: Vera Cruz	Caicoli		126,415	126,415
Konstrusaun Residencia PA Atauro	Reapro.	1: Dili	Atauro	Vila		11,357	11,357
Konstrusaun Sede Suco Acadiruhun	Reapro.	1: Dili	Nain Feto			34,326	34,326
Konstrusaun Garazem Municipio Dili	Reapro.	1: Dili				34,621	34,621
Konstrusaun Moro no Rehabilitasaun Edificio Educacao Municipio Dili	Projetu Foun	1: Dili	206: Dom Aleixo	529: Comoro		131,437	131,437
Total					132,083	521,966	654,049

7. AUTORIDADE MUNISIPAL ERMERA



Perfil

Mapa 7 hatudu pozisaun jeográfika Autoridade Munisipal Ermera iha luan 746 km² ho populasaun nain – 117,064 tuir Sensus 2010. Tabela 7.1 hatudu Autoridade Munisipal Ermera iha Posto Administrativo 5 ho Sukus 52 no aldeias 277.

Tabela 7.1. Posto Administrativo ho Suku no total Aldeias/suku

Atsabe		Ermera Kota		Hatolia		Letefoho		Railaco	
Sukus	Total aldeias	Sukus	Total aldeias	Sukus	Total aldeias	Sukus	Total aldeias	Sukus	Total aldeias
Atara	7	Estado	12	Ailelo	4	Ducurai	13	Fatuquero	2
Baboi Craic	6	Humboe	4	Aculau/Sare	6	Eraulolo	6	Liho	4
Baboi Leten	4	Lauuala	3	Fatubolo		Goulolo	4	Matata	4
Batu Manu	4	Leguimea	6	Fatubessi	6	Hatugau	6	Deleso	2
Laclo	4	Mirtutu	4	Hatolia Vila	4	Catrai Craic	9	Railaco Craic	4
Lacao (Lasaun)	4	Poetete	12	Coliati-Letelo	7	Catrai leten	7	Railaco Leten	5
Laubono	3	Ponilala	5	Leimea Craic	3	Lauana	10	Samalete	3
Leimea Leten	8	Raimerhei	6	Leimea Sorinbalu	2	Haupu (Letefoho)	12	Taraço	2
Malabe	4	Riheu	5	Lisapat	6	-	-	Tocoluli	3
Obulo	7	Talimoro	5	Manusae	5	-	-	-	-
Paramin	6	-	-	Mau-Ubu	4	-	-	-	-
Tiarlelo	3	-	-	Samara	2	-	-	-	-

Atsabe		Ermera Kota		Hatolia		Letefoho		Railaco	
Sukus	Total aldeias	Sukus	Total aldeias	Sukus	Total aldeias	Sukus	Total aldeias	Sukus	Total aldeias
-	-	-	-	Urahou	6	-	-	-	-

Data husi : MAE no Estatística

Funسیونáriu Governu ne'ebé iha Autoridade Munisipal Ermera kompostu :

SES: 136 Polísias no 58 Seguransa Sivil permanentes e temporárus

Edukasaun:

1. Professores Ensino Infantil : Publiku (20) no Pribavu (7) no Fundasaun (3)
2. Profesores Ensino Basiku: 1,059 Públiku ho (40) Privadu;
3. Profesores Ensino Secundáriu: 17 Públiku ho 14 Privadu;
4. Profesores Ensino Tekniku Sekundáriu: (9) Públiku ho (12) privadu;

Fasilidade Edukasaun iha Autoridade Munisipal Ermera mak Eskolas Infantil : Publiku 7, Privadu 1 no Fundasaun 2, Eskolas Ensino Basiku Publiku (122) no Privadu 19, Fundasaun (14), Eskolas Ensino Sekundárias Publiku (8) no Privadu 7, Fundasaun (7), Eskolas Ensino Tekniku Sekundária Publiku (1) no Privadu 2, fundasaun (2) Universidade (-)

Saúde:

1. Funسیونáriu administrasaun no lojistika : 21
2. 60 Médikus lokais (includi especialistas);
3. 53 Enfermeirus e
4. 18 Assistente enfermeiros
5. 25 parteiras/.

Fasilidade saúde maka , Hospital (1) , CHC (6), Postus Saúde (18), Klínikas Privadas (3), ho SISCa (52).

MSS :

1. Numero idozus (tinan 60 ba leten) no invalidus ne'ebé simu subsidio iha Munisipiu Ermera hamutuk 8,315 pessoas ne'ebé kompostu husi idozus 7,603 pessoas no invalidus 712 pessoas.
2. Numerus Combatentes ba Libertasaun Nasional no beneficiarius ba Martires iha Munisipiu Ermera hamutuk 7,601 pessoas.
3. Bolsa de Mãe : 3,891
4. Total funسیونariu hamutuk 20 mak destaka ba Munisipiu ; 15 iha Munisipiu no 5 ba Posto Administrativo, kada Posto Administrativo funسیونariu ida (1).

MAP : 81 Extensionistas no naun Extensionistas

CNE : 6 funسیونarius

Ministeriu Justisa : 43 funسیونarius

SEPOPE : 12, SEJD: 1, MCIA:5, MOP: 25

MAE : 80 : kompostu husi : Diresaun Distrital 39, STAE 6 no PNDS 35

MdF : 2 : Agente Estatística 1 no Oficial Tezouru 1

DESPEZAS JERAL AUTORIDADE MUNISIPAL ERMERA

Autoridade Munisipal Ermera hetan alokasaun orsamentu husi Orsamentu Jeral Estadu 2022 hamutuk token \$4.6. Orsamentu hirak ne'e aloka tuir linhas orsamentu servisu sektoral no Secretariado Autoridade Munisipal nian. Husi total orsamentu akumulado ona kustus ba merenda eskolar, alfabetizasaun, konsensoens eskolar token \$2.2 no ba projetu reapropriasaun PDIM rihun \$705.4. Detallas despesas hatudu iha tabela 7.2 tuir ne'e.

Tabela 7.2 Despesas Jeral

	S&V	B&S	TP	KM	KD	Total
Autoridade Municipal de Ermera	1,158,503	583,916	2,174,992	40,000	705,407	4,662,818
<i>026: Estradas e Pontes</i>	<i>25,836</i>	<i>11,694</i>	-	-	-	<i>37,530</i>
<i>028: Desenvolvimento Rural e Urbano</i>	-	-	-	-	<i>555,407</i>	<i>555,407</i>
<i>366: Segurança Nacional</i>	<i>17,976</i>	<i>8,024</i>	-	-	-	<i>26,000</i>
<i>392: Acesso à Justiça</i>	<i>16,800</i>	<i>7,200</i>	-	-	-	<i>24,000</i>
<i>510: Boa Governação e Gestão Institucional</i>	<i>492,059</i>	<i>218,176</i>	<i>1,223,768</i>	-	<i>150,000</i>	<i>2,084,003</i>
<i>797: Agricultura</i>	<i>198,780</i>	<i>45,404</i>	-	-	-	<i>244,184</i>
<i>798: Água e saneamento</i>	<i>42,092</i>	<i>78,256</i>	-	-	-	<i>120,348</i>
<i>805: Saúde</i>	<i>151,456</i>	<i>125,266</i>	-	<i>40,000</i>	-	<i>316,722</i>
<i>979: Educação e Formação</i>	<i>177,636</i>	<i>56,764</i>	<i>951,224</i>	-	-	<i>1,185,624</i>
<i>980: Igualdade de Género e Inclusão Social</i>	<i>17,928</i>	<i>25,072</i>	-	-	-	<i>43,000</i>
<i>982: Turismo</i>	<i>17,940</i>	<i>8,060</i>	-	-	-	<i>26,000</i>

PROGRAMA NACIONAL DEZENVOLVIMентU SUKUS (PNDS)

Autoridade Munisipal Ermera hetan alokasaun orsamentu husi Programa PNDS hamutuk token \$11.0. Husi total ne'e atu finansia ba actividades PNDS-F3S4 no PDNS-RSS3 total token \$1.5, Be-Mos hamutuk rihun \$800.0 no UKL total token \$8.7. Desagregasaun atividade PNDS hanesan tuir ne'e.

Tabela : 7.3.1 : PNDS-F3S4 no RSS 3

Programa PNDS ne'ebe fokus ba iha atividade F3S4 no RSS3 hetan alokasaun hamutuk token \$1.48. Husi total ne'e distribui ba atividade PNDS-F3S4 hamutuk token \$1.2 hodi finansia atividade infraestruturas no operacional ba suku 24. Nune'e mos atividade infraestruturas ba PNDS-RSS3 hetan aloka hamutuk rihun \$288.

No	Munisipiu	Postu Administrativu	Suku	Phase	PNDS - F3S4			PNDS-RSS3	Total
					Infra.	Ops	Total	Infra.	
1	Ermera	Atsabe	Atara	3	\$ 52,185	\$ 6,750	\$ 58,935	\$ 12,000	\$ 70,935
2	Ermera	Atsabe	Baboi Craic	3	\$ 43,120	\$ 6,000	\$ 49,120	\$ 12,000	\$ 61,120
3	Ermera	Atsabe	Baboi Leten	3	\$ 43,120	\$ 6,000	\$ 49,120	\$ 12,000	\$ 61,120
4	Ermera	Atsabe	Batu Mano	3	\$ 47,530	\$ 6,500	\$ 54,030	\$ 12,000	\$ 66,030
5	Ermera	Atsabe	Lacao	3	\$ 52,185	\$ 6,750	\$ 58,935	\$ 12,000	\$ 70,935
6	Ermera	Atsabe	Laclo	3	\$ 47,530	\$ 6,500	\$ 54,030	\$ 12,000	\$ 66,030
7	Ermera	Atsabe	Laubono	3	\$ 47,530	\$ 6,500	\$ 54,030	\$ 12,000	\$ 66,030
8	Ermera	Atsabe	Leimea Leten	3	\$ 52,185	\$ 6,750	\$ 58,935	\$ 12,000	\$ 70,935
9	Ermera	Atsabe	Malabe	3	\$ 47,530	\$ 6,500	\$ 54,030	\$ 12,000	\$ 66,030
10	Ermera	Atsabe	Obulo	3	\$ 47,530	\$ 6,500	\$ 54,030	\$ 12,000	\$ 66,030
11	Ermera	Atsabe	Parami	3	\$ 47,530	\$ 6,500	\$ 54,030	\$ 12,000	\$ 66,030
12	Ermera	Atsabe	Tiarlelo	3	\$ 47,530	\$ 6,500	\$ 54,030	\$ 12,000	\$ 66,030
13	Ermera	Ermera	Humboc	3	\$ 38,955	\$ 5,250	\$ 44,205	\$ 12,000	\$ 56,205
14	Ermera	Ermera	Ponilala	3	\$ 43,365	\$ 5,750	\$ 49,115	\$ 12,000	\$ 61,115
15	Ermera	Ermera	Talimoro	3	\$ 43,610	\$ 5,500	\$ 49,110	\$ 12,000	\$ 61,110
16	Ermera	Railaco	Deleso	3	\$ 38,710	\$ 5,500	\$ 44,210	\$ 12,000	\$ 56,210
17	Ermera	Railaco	Fatuquero	3	\$ 38,955	\$ 5,250	\$ 44,205	\$ 12,000	\$ 56,205
18	Ermera	Railaco	Liho	3	\$ 43,365	\$ 5,750	\$ 49,115	\$ 12,000	\$ 61,115
19	Ermera	Railaco	Matata	3	\$ 38,710	\$ 5,500	\$ 44,210	\$ 12,000	\$ 56,210
20	Ermera	Railaco	Railaco Craic	3	\$ 38,710	\$ 5,500	\$ 44,210	\$ 12,000	\$ 56,210
21	Ermera	Railaco	Railaco Leten	3	\$ 38,710	\$ 5,500	\$ 44,210	\$ 12,000	\$ 56,210
22	Ermera	Railaco	Samalete	3	\$ 38,710	\$ 5,500	\$ 44,210	\$ 12,000	\$ 56,210
23	Ermera	Railaco	Taraco	3	\$ 38,710	\$ 5,500	\$ 44,210	\$ 12,000	\$ 56,210
24	Ermera	Railaco	Tocoluli	3	\$ 34,300	\$ 5,000	\$ 39,300	\$ 12,000	\$ 51,300
Ermera					\$ 1,050,315	\$ 143,250	\$ 1,193,565	\$ 288,000	\$ 1,481,565

Tabela : 7.3.2. PNDS-UKL

Programa PNDS ne'ebe fokus ba konstrusaun uma hodi dignifika comunidade k'bit laek hetan alokasaun hamutuk token \$8.7 hodi implementa iha suku 52 hamutuk uma 495.

No	Munisipiu	Postu Administrativu	Suku	Total Uma (Aldeia ida uma 3)	Infra.	Ops	Total
1	Ermera	Atsabe	Atara	9	\$ 153,306	\$ 6,012	\$ 159,318

No	Munisipiu	Postu Administrativu	Suku	Total Uma (Aldeia ida uma 3)	Infra.	Ops	Total
2	Ermera	Atsabe	Baboi Craic	9	\$ 153,306	\$ 6,012	\$ 159,318
3	Ermera	Atsabe	Baboi Leten	9	\$ 153,306	\$ 6,012	\$ 159,318
4	Ermera	Atsabe	Batu Mano	9	\$ 153,306	\$ 6,012	\$ 159,318
5	Ermera	Atsabe	Lacao	9	\$ 153,306	\$ 6,012	\$ 159,318
6	Ermera	Atsabe	Laclo	9	\$ 153,306	\$ 6,012	\$ 159,318
7	Ermera	Atsabe	Laubono	10	\$ 170,340	\$ 6,012	\$ 176,352
8	Ermera	Atsabe	Leimea Leten	12	\$ 204,408	\$ 7,014	\$ 211,422
9	Ermera	Atsabe	Malabe	9	\$ 153,306	\$ 6,012	\$ 159,318
10	Ermera	Atsabe	Obulo	9	\$ 153,306	\$ 6,012	\$ 159,318
11	Ermera	Atsabe	Parami	9	\$ 153,306	\$ 6,012	\$ 159,318
12	Ermera	Atsabe	Tiarlelo	10	\$ 170,340	\$ 6,012	\$ 176,352
13	Ermera	Ermera	Estado	12	\$ 204,408	\$ 7,014	\$ 211,422
14	Ermera	Ermera	Humboe	9	\$ 153,306	\$ 6,012	\$ 159,318
15	Ermera	Ermera	Lauala	10	\$ 170,340	\$ 6,012	\$ 176,352
16	Ermera	Ermera	Leguimea	9	\$ 153,306	\$ 6,012	\$ 159,318
17	Ermera	Ermera	Mertuto	9	\$ 153,306	\$ 6,012	\$ 159,318
18	Ermera	Ermera	Poetete	12	\$ 204,408	\$ 7,014	\$ 211,422
19	Ermera	Ermera	Ponilala	9	\$ 153,306	\$ 6,012	\$ 159,318
20	Ermera	Ermera	Raimerhei	9	\$ 153,306	\$ 6,012	\$ 159,318
21	Ermera	Ermera	Riheu	9	\$ 153,306	\$ 6,012	\$ 159,318
22	Ermera	Ermera	Talimoro	9	\$ 153,306	\$ 6,012	\$ 159,318
23	Ermera	Hatulia	Aculau	9	\$ 153,306	\$ 6,012	\$ 159,318
24	Ermera	Hatulia	Ailelo	9	\$ 153,306	\$ 6,012	\$ 159,318
25	Ermera	Hatulia	Coilate-Letelo	9	\$ 153,306	\$ 6,012	\$ 159,318
26	Ermera	Hatulia	Fatubessi	9	\$ 153,306	\$ 6,012	\$ 159,318
27	Ermera	Hatulia	Fatubolu	9	\$ 153,306	\$ 6,012	\$ 159,318
28	Ermera	Hatulia	Hatolia Vila	9	\$ 153,306	\$ 6,012	\$ 159,318
29	Ermera	Hatulia	Leimea-Craic	10	\$ 170,340	\$ 6,012	\$ 176,352
30	Ermera	Hatulia	Leimea-Sorinbalo	9	\$ 153,306	\$ 6,012	\$ 159,318
31	Ermera	Hatulia	Lisapat	9	\$ 153,306	\$ 6,012	\$ 159,318
32	Ermera	Hatulia	Manusae	9	\$ 153,306	\$ 6,012	\$ 159,318
33	Ermera	Hatulia	Mau-Ubo	9	\$ 153,306	\$ 6,012	\$ 159,318
34	Ermera	Hatulia	Samara	9	\$ 153,306	\$ 6,012	\$ 159,318
35	Ermera	Hatulia	Urahou	9	\$ 153,306	\$ 6,012	\$ 159,318
36	Ermera	Letefoho	Catrailetan	9	\$ 153,306	\$ 6,012	\$ 159,318
37	Ermera	Letefoho	Ducurai	12	\$ 204,408	\$ 7,014	\$ 211,422
38	Ermera	Letefoho	Eraulo	9	\$ 153,306	\$ 6,012	\$ 159,318
39	Ermera	Letefoho	Goulolo	9	\$ 153,306	\$ 6,012	\$ 159,318
40	Ermera	Letefoho	Hatugau	9	\$ 153,306	\$ 6,012	\$ 159,318
41	Ermera	Letefoho	Haupu	12	\$ 204,408	\$ 7,014	\$ 211,422
42	Ermera	Letefoho	Catrai Caraic	12	\$ 204,408	\$ 7,014	\$ 211,422
43	Ermera	Letefoho	Lauana	12	\$ 204,408	\$ 7,014	\$ 211,422
44	Ermera	Railaco	Deleso	9	\$ 153,306	\$ 6,012	\$ 159,318
45	Ermera	Railaco	Fatuquero	9	\$ 153,306	\$ 6,012	\$ 159,318
46	Ermera	Railaco	Liho	9	\$ 153,306	\$ 6,012	\$ 159,318
47	Ermera	Railaco	Matata	9	\$ 153,306	\$ 6,012	\$ 159,318
48	Ermera	Railaco	Railaco Craic	9	\$ 153,306	\$ 6,012	\$ 159,318
49	Ermera	Railaco	Railaco Leten	9	\$ 153,306	\$ 6,012	\$ 159,318
50	Ermera	Railaco	Samalete	10	\$ 170,340	\$ 6,012	\$ 176,352
51	Ermera	Railaco	Taraco	9	\$ 153,306	\$ 6,012	\$ 159,318
52	Ermera	Railaco	Tocoluli	10	\$ 170,340	\$ 6,012	\$ 176,352
Ermera			52	495	\$ 8,431,830	\$ 319,638	\$ 8,751,468

Tabela : 7.3.3 : PNDS-Be Mos

Programa PNDS ne'ebe fokus ba Be-Mos hetan alokasaun hamutuk rihun \$800 hodi implementa iha suku 20 ba faze 1.

No	Munisipiu	Postu Administrativu	Suku	Phase	PNDS-Be'e Mos		
					Konstrusaun	Ops	Total
1	Ermera	Ermera	Estado	1	\$ 37,000	\$ 3,000	\$ 40,000
2	Ermera	Ermera	Lauala	1	\$ 37,000	\$ 3,000	\$ 40,000
3	Ermera	Ermera	Leguimea	1	\$ 37,000	\$ 3,000	\$ 40,000
4	Ermera	Ermera	Mertuto	1	\$ 37,000	\$ 3,000	\$ 40,000
5	Ermera	Ermera	Poetete	1	\$ 37,000	\$ 3,000	\$ 40,000
6	Ermera	Ermera	Raimerhei	1	\$ 37,000	\$ 3,000	\$ 40,000
7	Ermera	Ermera	Riheu	1	\$ 37,000	\$ 3,000	\$ 40,000

No	Munisipiu	Postu Administrativu	Suku	Phase	PNDS-Be'e Mos		
					Konstrusaun	Ops	Total
8	Ermera	Hatolia	Aculau	1	\$ 37,000	\$ 3,000	\$ 40,000
9	Ermera	Hatolia	Ailelo	1	\$ 37,000	\$ 3,000	\$ 40,000
10	Ermera	Hatolia	Coilate-Letelo	1	\$ 37,000	\$ 3,000	\$ 40,000
11	Ermera	Hatolia	Fatubessi	1	\$ 37,000	\$ 3,000	\$ 40,000
12	Ermera	Hatolia	Fatubolu	1	\$ 37,000	\$ 3,000	\$ 40,000
13	Ermera	Hatolia	Hatolia Vila	1	\$ 37,000	\$ 3,000	\$ 40,000
14	Ermera	Hatolia	Leimea-Craic	1	\$ 37,000	\$ 3,000	\$ 40,000
15	Ermera	Hatolia	Leimea-Sorimbalo	1	\$ 37,000	\$ 3,000	\$ 40,000
16	Ermera	Hatolia	Lisapat	1	\$ 37,000	\$ 3,000	\$ 40,000
17	Ermera	Hatolia	Manusac	1	\$ 37,000	\$ 3,000	\$ 40,000
18	Ermera	Hatolia	Mau-Ubo	1	\$ 37,000	\$ 3,000	\$ 40,000
19	Ermera	Hatolia	Samara	1	\$ 37,000	\$ 3,000	\$ 40,000
20	Ermera	Hatolia	Urahou	1	\$ 37,000	\$ 3,000	\$ 40,000
Ermera					\$ 740,000	\$ 60,000	\$ 800,000

PROGRAMA MOVIMENTU HAFOUN ALDEIA - PMOHA

Munisipiu Ermera iha Orsamentu Jeral Estadu 2022 hetan alokasaun orsamentu hamutuk rihun \$25 hodi halo desenvolvimentu iha aldeia HI. Hanesan tabela 7.5 tuir mai ne'e.

Tabela : 7.4.

Munisipiu	Postu Administrativu	Suku	Aldeia	Total
Ermera	Railako	Lihu	HI	25,000

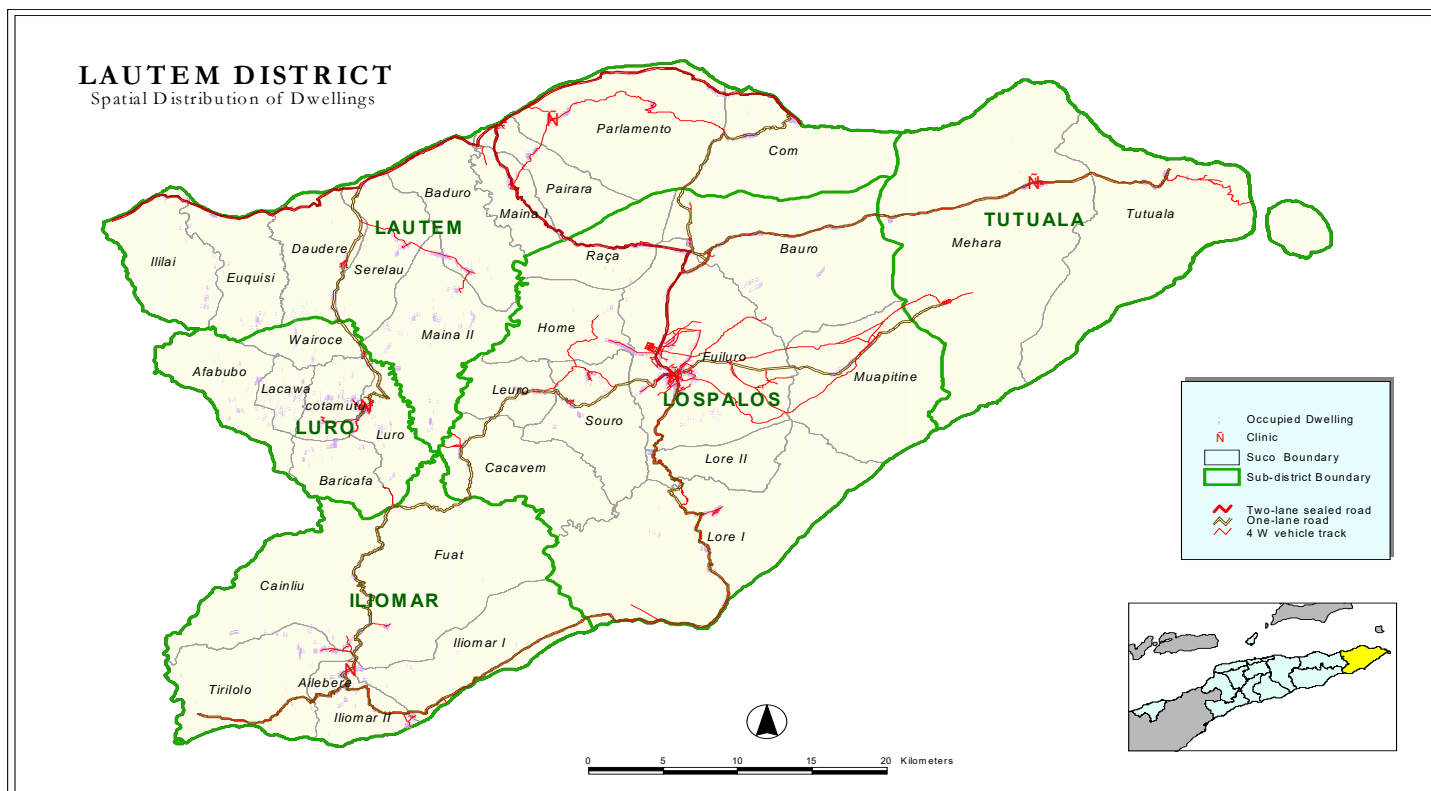
KAPITAL DEZENVOLVIMENTU - PDIM

Autoridade Munisipal Ermera hetan alokasaun orsamentu ba programa PDIM husi Orsamentu Jeral Estadu 2022 hamutuk rihun \$787.3 hodi kontinua implementa projetu reapropriasaun 10 hanesan rehabilitasaun be-mos, konstrusaun postu saude, eskola, residencia, edifisio postu administrativo, rotunda, edidisiu STAE no extensaun sala Autoridade Munisipal.

Tabela 7.5. Kapital dezvoltimentu PDIM

Naran Projetu	Status Projetu	Munisipiu	Postu Administrativu	Suco	A.D.N	Munisipiu	Total
Reabilitasaun Be'e Mos no Konstrusaun Foun Tanki Reservatoriu Suku Lihu 5 km	Reapro.	6: Ermera	227: Railaco	693: Lihu	6,016		6,016
Construction of Health Post and Residence for Health Staff in Suku Malabe	Reapro.	6: Ermera	230: Atsabe	728: Atademe / Malabe	19,678		19,678
Construction of Health Post and Residence for Health Staff in Suku Samalete	Reapro.	6: Ermera	227: Railaco	699: Samalete	19,401		19,401
Konstrusaun ESTV Gleno Ermera (CA)	Reapro.	6: Ermera	228: Ermera	704: Talimoro	36,827		36827
Konstrusaun edificio Postu Administrativu Hatolia B	Projetu Foun	6: Ermera	267: Hatulia B	958: Fatubessi		150,000	150,000
Extensaun Sala Autoridade Munisipal ba Funsionariu	Reapro.	6: Ermera	Ermera/Gleno	Talimoro		203,184	203,184
Konstrusaun residencia ofisial PAM	Reapro.	6: Ermera	Ermera/Gleno	Riheu		83,146	83,146
Rehabilitasaun edifisio Postu Ermera Villa	Reapro.	6: Ermera	Erenra	Poetete		84,493	84,493
Konstrusaun Rotunda no linha verde Munisipal Ermera	Reapro.	6: Ermera	Ermera/Gleno	Riheu		63,060	63,060
Konstrusaun edifisio STAE Ermera	Reapro.	6: Ermera	Ermera/Gleno	Talimoro		121,524	121,524
Total					81,922	705,407	787,329

8. ADMINISTRASAUN MUNISIPAL LAUTEM



Perfil

Mapa 8. hatudu pozisaun jeográfika Administrasaun Munisipal Lautem iha luan 1.702 km² ho populasau 59.787 tuir Sensus 2010. Tabela 8.1 hatudu Administrasaun Munisipal Lautem iha Posto Administrativo 5, Sukus 34 no aldeias 151.

Tabela 8.1. Posto Administrativo ho Sukus total Aldeias/Sukus

Iliomar		Lautém		Lospalos		Luro		Tutuala	
Sukus	Total aldeias	Sukus	Total aldeias	Sukus	Total aldeias	Sukus	Total aldeias	Sukus	Total aldeias
Ailebere	4	Baduro	5	Bauro	5	Afabubu	2	Mehara	3
Caenlio	5	Com	6	Cacavei	4	Baricafa	3	Tutuala	4
Fuat	3	Daudere	8	Fuiluro	11	Cotamutu	3	-	-
Iliomar I	5	Euquisi	3	Home	4	Lacawa	3	-	-
Iliomar II	5	Iililai	2	Leuro	4	Luro	5	-	-
Tirilolo	3	Maina I	5	Loré I	6	Vairoque	5	-	-
-	-	Maina II	5	Loré II	3	-	-	-	-
-	-	Pairara	4	Muapitine	5	-	-	-	-
-	-	Parlamento	5	Raça	3	-	-	-	-
-	-	Serelau	3	Souro	7	-	-	-	-

Data husi : MAE no Estatística

Funسیونáriu Governu ne'ebé iha Administrasaun Munisipal Lautem kompostu:

SES:

1. 140 Polísias;

2. 58 kompostu husi: 55 Seguransa Sivil no 3 funsionariu administrative

Edukasaun:

1. Professores Ensino Infantil : Publiku (27) , Privadu 5 no Fundasaun (0)
2. Profesores Ensino Basiku: 672 públiku ho (49) privadu
3. Profesores Ensino Sekundáriu: 100 públiku ho (-) privadu
4. Profesores Ensino Tekniku Sekundáriu: 16 privadus

Fasilidade Edukasaun iha Administrasaun Munisipal Lautem mak: Eskolas Infantil publiku 10, privadus 4 no Fundasaun (-); Eskola Ensino Basiku Publiku (79) no Privadu (5), Eskolas Ensino Sekundária Jeral publiku 3, Eskolas Ensino Tekniku Sekundária Privadu (1).

Saúde:

1. Funsionáriu administrasaun no lojistika Funsionáriu administrasaun no lojistika: 26
2. 51 Médikus lokais (includi especialistas)
3. 40 Enfermeirus
4. 25 Assistente enfermeiros
5. 24 parteiras

Fasilidade saúde mak Hospital (0) CHC 5, Postus Saúde 35, SISCA 34 no Klínikas Privada 2

MSS :

1. Numero idozus (tinan 60 ba leten) no invalidus ne'ebé simu subsidio iha Munisipiu Lautem hamutuk 5,585 pessoas ne'ebé kompostu husi idozus 5,657 pessoas no invalidus 228 pessoas.
2. Numerus Combatentes ba Libertasaun Nasional no beneficiarius ba Martires iha Munisipiu Lautem hamutuk 4,007.
3. Total funsionariu hamutuk 9 mak destaka ba Munisipiu ; 4 iha Munisipiu no 5 ba Posto Administrativo, kada Posto Administrativo funsionariu ida (1).

MAP : 156 Extensionistas no naun Extensionistas permanentes e temporáriu

CNE : 8 funsionarius

Ministeriu Justisa : 12 funsionarius

SEJD : 1

MCIA : 6

SEPFOPE: 3

MAE : 83; kompostu husi: Diresaun Distrital 46; STAE 6 no PNDS 31

MdF : 1 (Ofisial Tesouro)

DESPEZAS JERAL ADMINISTRASAUN MUNISIPAL LAUTEM

Administrasaun Munisipal Lautém hetan alokasaun despezas husi Orsamentu Jeral Estadu 2022 hamutuk tokon \$4.1. Orsamentu hirak ne'e aloka tuir linhas orsamentu servisu sektoral no Sekretariado Administrasaun Munisipal nian. Husi total orsamentu ne'e akumuladu kustus ba merenda eskolar, alfabetizasaun, konsensoens eskolar tokon \$1.4 no ba projetu reapropriasaun PDIM rihun \$408.5. Detallas despezas hatudu iha tabela 8.2 tuir mai ne'e.

Tabela 8.2 Despesas Jeral

	S&V	B&S	TP	KM	KD	Total
Administração Municipal de Lautém	1,445,574	774,841	1,387,090	40,000	408,544	4,056,049
<i>026: Estradas e Pontes</i>	<i>43,612</i>	<i>22,647</i>	<i>-</i>	<i>-</i>	<i>-</i>	<i>66,259</i>
<i>028: Desenvolvimento Rural e Urbano</i>	<i>-</i>	<i>-</i>	<i>-</i>	<i>-</i>	<i>258,544</i>	<i>258,544</i>
<i>392: Acesso à Justiça</i>	<i>19,008</i>	<i>-</i>	<i>-</i>	<i>-</i>	<i>-</i>	<i>19,008</i>
<i>510: Boa Governação e Gestão Institucional</i>	<i>641,138</i>	<i>322,599</i>	<i>718,390</i>	<i>-</i>	<i>150,000</i>	<i>1,832,127</i>
<i>797: Agricultura</i>	<i>347,152</i>	<i>103,184</i>	<i>-</i>	<i>-</i>	<i>-</i>	<i>450,336</i>
<i>798: Água e saneamento</i>	<i>90,960</i>	<i>60,748</i>	<i>-</i>	<i>-</i>	<i>-</i>	<i>151,708</i>
<i>805: Saúde</i>	<i>141,360</i>	<i>53,032</i>	<i>-</i>	<i>40,000</i>	<i>-</i>	<i>234,392</i>
<i>979: Educação e Formação</i>	<i>111,248</i>	<i>176,275</i>	<i>668,700</i>	<i>-</i>	<i>-</i>	<i>956,223</i>
<i>980: Igualdade de Género e Inclusão Social</i>	<i>25,128</i>	<i>36,356</i>	<i>-</i>	<i>-</i>	<i>-</i>	<i>61,484</i>
<i>982: Turismo</i>	<i>25,968</i>	<i>-</i>	<i>-</i>	<i>-</i>	<i>-</i>	<i>25,968</i>

PROGRAMA NACIONAL DEZENVOLVIMENTU SUKUS (PNDS)

Administrasaun Munisipal Lautém hetan alokasaun orsamentu husi Programa PNDS hamutuk tokon \$7.0. Husi total ne'e atu finansia ba actividades PNDS-F3S4 no PDNS-RSS3 total tokon \$1.07, Be-Mos hamutuk rihun \$320.0 no UKL total tokon \$5.6. Desagregasaun atividade PNDS hanesan tuir ne'e.

Tabela : 7.3.1 : PNDS-F3S4 no RSS 3

Programa PNDS ne'ebe fokus ba iha atividade F3S4 no RSS3 hetan alokasaun hamutuk tokon \$1.07. Husi total ne'e distribui ba atividade PNDS-F3S4 hamutuk rihun \$952 hodi finansia atividade infraestruturas no operacional ba suku 20. Nune'e mos atividade infraestruturas ba PNDS-RSS3 hetan aloka hamutuk rihun \$120.

No	Munisipiu	Postu Administrativu	Suku	Phase	PNDS - F3S4			PNDS-RSS3	Total
					Infra.	Ops	Total	Infra.	
1	Lautém	Lautém	Baduro	3	\$ 43,120	\$ 6,000	\$ 49,120	\$ 12,000	\$ 61,120
2	Lautém	Lautém	Com	3	\$ 47,775	\$ 6,250	\$ 54,025	\$ 12,000	\$ 66,025
3	Lautém	Lautém	Daudere	3	\$ 43,120	\$ 6,000	\$ 49,120	\$ 12,000	\$ 61,120
4	Lautém	Lautém	Euquisi	3	\$ 43,120	\$ 6,000	\$ 49,120	\$ 12,000	\$ 61,120
5	Lautém	Lautém	Ililai	3	\$ 47,530	\$ 6,500	\$ 54,030	\$ 12,000	\$ 66,030
6	Lautém	Lautém	Maina 1	3	\$ 38,710	\$ 5,500	\$ 44,210	\$ 12,000	\$ 56,210
7	Lautém	Lautém	Maina 2	3	\$ 47,530	\$ 6,500	\$ 54,030	\$ 12,000	\$ 66,030
8	Lautém	Lautém	Pairara	3	\$ 43,365	\$ 5,750	\$ 49,115	\$ 12,000	\$ 61,115
9	Lautém	Lautém	Parlamento	3	\$ 47,775	\$ 6,250	\$ 54,025	\$ 12,000	\$ 66,025
10	Lautém	Lautém	Serelau	3	\$ 43,120	\$ 6,000	\$ 49,120	\$ 12,000	\$ 61,120
11	Lautém	Lospalos	Bauro	3	\$ 43,365	\$ 5,750	\$ 49,115		\$ 49,115
12	Lautém	Lospalos	Cacavei	3	\$ 38,710	\$ 5,500	\$ 44,210		\$ 44,210
13	Lautém	Lospalos	Fuiloro	3	\$ 48,265	\$ 5,750	\$ 54,015		\$ 54,015
14	Lautém	Lospalos	Home	3	\$ 34,300	\$ 5,000	\$ 39,300		\$ 39,300
15	Lautém	Lospalos	Leuro	3	\$ 38,710	\$ 5,500	\$ 44,210		\$ 44,210
16	Lautém	Lospalos	Lore 1	3	\$ 43,365	\$ 5,750	\$ 49,115		\$ 49,115
17	Lautém	Lospalos	Lore 2	3	\$ 34,300	\$ 5,000	\$ 39,300		\$ 39,300
18	Lautém	Lospalos	Muapitine	3	\$ 38,710	\$ 5,500	\$ 44,210		\$ 44,210
19	Lautém	Lospalos	Raça	3	\$ 38,710	\$ 5,500	\$ 44,210		\$ 44,210
20	Lautém	Lospalos	Souro	3	\$ 34,300	\$ 5,000	\$ 39,300		\$ 39,300
Lautém					\$ 837,900	\$ 115,000	\$ 952,900	\$ 120,000	\$ 1,072,900

Tabela : 8.3.2. PNDS-UKL

Programa PNDS ne'ebe fokus ba konstrusaun uma hodi dignifika comunidade k'bit laek hetan alokasaun hamutuk tokon \$5.6 hodi implementa iha suku 34 hamutuk uma 318.

No	Munisipiu	Postu Administrativu	Suku	Total Uma (Aldeia ida uma 3)	Konstrusaun	Ops	Total
1	Lautém	Iliomar	Aelebere	9	\$ 153,306	\$ 6,012	\$ 159,318
2	Lautém	Iliomar	Caenlio	9	\$ 153,306	\$ 6,012	\$ 159,318
3	Lautém	Iliomar	Fuat	10	\$ 170,340	\$ 6,012	\$ 176,352
4	Lautém	Iliomar	Iliomar 1	9	\$ 153,306	\$ 6,012	\$ 159,318
5	Lautém	Iliomar	Iliomar 2	9	\$ 153,306	\$ 6,012	\$ 159,318
6	Lautém	Iliomar	Tirilolo	9	\$ 153,306	\$ 6,012	\$ 159,318
7	Lautém	Lautém	Baduro	9	\$ 153,306	\$ 6,012	\$ 159,318
8	Lautém	Lautém	Com	9	\$ 153,306	\$ 6,012	\$ 159,318
9	Lautém	Lautém	Daudere	12	\$ 204,408	\$ 7,014	\$ 211,422
10	Lautém	Lautém	Euquisi	10	\$ 170,340	\$ 6,012	\$ 176,352
11	Lautém	Lautém	Ililai	9	\$ 153,306	\$ 6,012	\$ 159,318
12	Lautém	Lautém	Maina 1	9	\$ 153,306	\$ 6,012	\$ 159,318
13	Lautém	Lautém	Maina 2	9	\$ 153,306	\$ 6,012	\$ 159,318
14	Lautém	Lautém	Pairara	9	\$ 153,306	\$ 6,012	\$ 159,318
15	Lautém	Lautém	Parlamento	9	\$ 153,306	\$ 6,012	\$ 159,318
16	Lautém	Lautém	Serelau	10	\$ 170,340	\$ 6,012	\$ 176,352
17	Lautém	Lospalos	Bauro	9	\$ 153,306	\$ 6,012	\$ 159,318
18	Lautém	Lospalos	Cacavei	9	\$ 153,306	\$ 6,012	\$ 159,318
19	Lautém	Lospalos	Fuiloro	12	\$ 204,408	\$ 7,014	\$ 211,422
20	Lautém	Lospalos	Home	9	\$ 153,306	\$ 6,012	\$ 159,318
21	Lautém	Lospalos	Leuro	9	\$ 153,306	\$ 6,012	\$ 159,318
22	Lautém	Lospalos	Lore 1	9	\$ 153,306	\$ 6,012	\$ 159,318
23	Lautém	Lospalos	Lore 2	10	\$ 170,340	\$ 6,012	\$ 176,352
24	Lautém	Lospalos	Muapitine	9	\$ 153,306	\$ 6,012	\$ 159,318
25	Lautém	Lospalos	Raça	9	\$ 153,306	\$ 6,012	\$ 159,318
26	Lautém	Lospalos	Souro	9	\$ 153,306	\$ 6,012	\$ 159,318
27	Lautém	Luro	Afabubu	9	\$ 153,306	\$ 6,012	\$ 159,318
28	Lautém	Luro	Baricafa	9	\$ 153,306	\$ 6,012	\$ 159,318
29	Lautém	Luro	Cotamutu	10	\$ 170,340	\$ 6,012	\$ 176,352
30	Lautém	Luro	Lacaua	9	\$ 153,306	\$ 6,012	\$ 159,318
31	Lautém	Luro	Luro	9	\$ 153,306	\$ 6,012	\$ 159,318
32	Lautém	Luro	Uairoque	9	\$ 153,306	\$ 6,012	\$ 159,318
33	Lautém	Tutuala	Mehara	10	\$ 170,340	\$ 6,012	\$ 176,352
34	Lautém	Tutuala	Tutuala	9	\$ 153,306	\$ 6,012	\$ 159,318
Lautem			34	318	\$ 5,416,812	\$ 206,412	\$ 5,623,224

Tabela : 8.3.3 : PNDS-Be Mos

Programa PNDS ne'ebe fokus ba Be-Mos hetan alokasaun hamutuk rihun \$320 hodi implementa iha suku 8 ba faze 1.

No	Munisipiu	Postu Administrativu	Suku	Phase	PNDS-Be'e Mos		
					Konstrusaun	Ops	Total
1	Lautém	Luro	Afabubu	1	\$ 37,000	\$ 3,000	\$ 40,000
2	Lautém	Luro	Baricafa	1	\$ 37,000	\$ 3,000	\$ 40,000
3	Lautém	Luro	Cotamutu	1	\$ 37,000	\$ 3,000	\$ 40,000
4	Lautém	Luro	Lacaua	1	\$ 37,000	\$ 3,000	\$ 40,000
5	Lautém	Luro	Luro	1	\$ 37,000	\$ 3,000	\$ 40,000
6	Lautém	Luro	Uairoque	1	\$ 37,000	\$ 3,000	\$ 40,000
7	Lautém	Tutuala	Mehara	1	\$ 37,000	\$ 3,000	\$ 40,000
8	Lautém	Tutuala	Tutuala	1	\$ 37,000	\$ 3,000	\$ 40,000
Lautém					\$ 296,000	\$ 24,000	\$ 320,000

PROGRAMA MOVIMENTU HAFOUN ALDEA – (PMOHA)

Programa Movimentu Hafoun Aldea iha Municipiu Lautem seidak hetan alokasaun iha periodu tinan 2022.

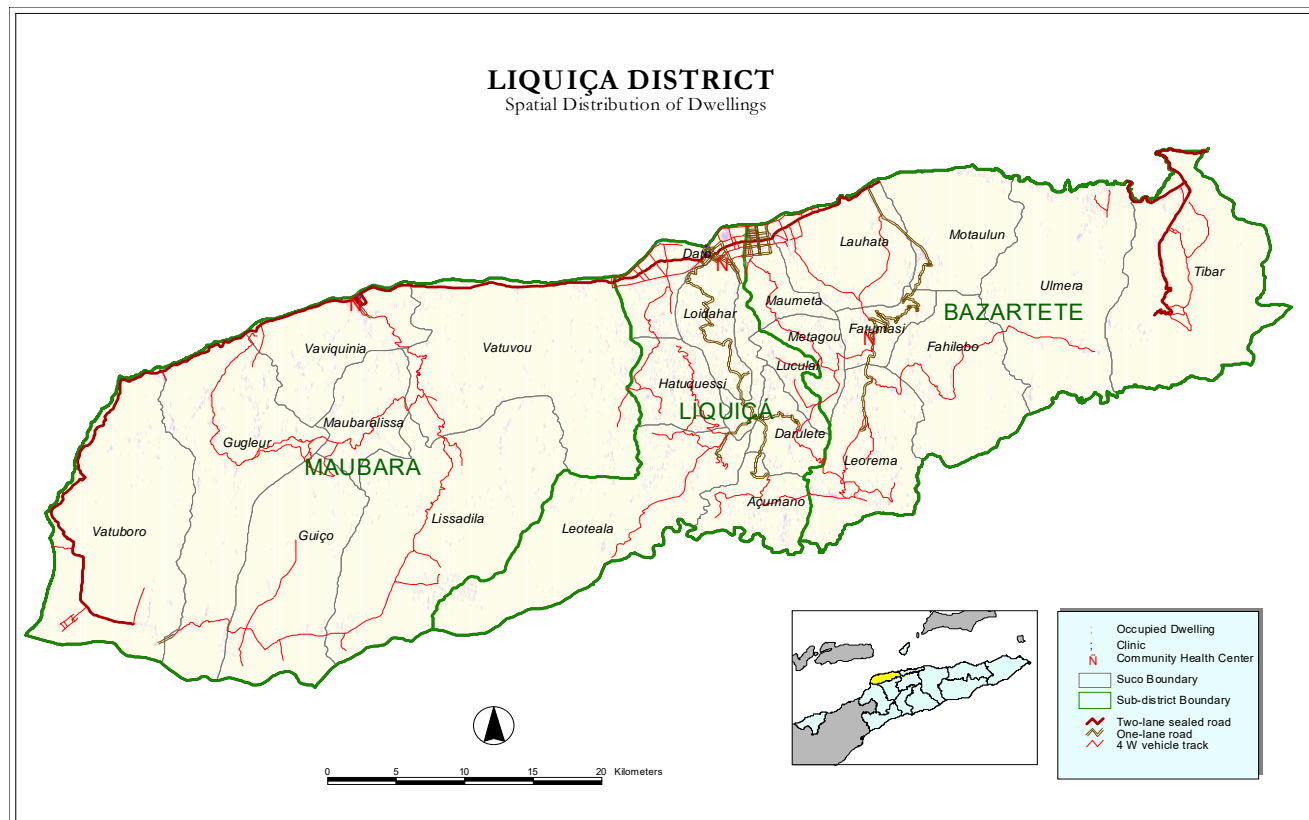
KAPITAL DEZENVOLVIMENTU - PDIM

Administrasaun Munisipal Lautem hetan alokasaun orsamentu programa PDIM hamutuk rihun \$427.4 hodi kontinua implementa projetu reapropiasaun 3 no foun 1, hanesan konstrusaun postu saude, residencia, muru no edifisiu postu administrativu.

Tabela 8.4. Kapital Dezenvolvimentu foun PDIM

Naran Projetu	Status Projetu	Munisipiu	Postu Administrativu	Suco	A.D.N	Munisipiu	Total
Konstrusaun Postu Saude no Rezipidensia ba Mediki iha Iradarate	Reapro.	7: Lautem	234: Iliomar	769: Iliomar II	18,897		18,897
Rehabilitasaun Uma Residencia, Luto no Jardim Administrador Munisipio	Reapro.	7: Lautem	232: Lospalos	746: Fuiloro		166,521	166,521
Konstrusaun Lutu Haleu edeficio Administrasaun Munisipio Lautem	Reapro.	7: Lautem	232: Lospalos	746: Fuiloro		92,023	92,023
Konstrusaun Edeficio Foun Posto Administrativo LORE	Projetu Foun	7: Lautem	268: Lore	751: Lore II		150,000	150,000
Total					18,897	408,544	427,441

9. ADMINISTRASAUN MUNISIPAL LIQUIISA



Perfil

Mapa 9. hatudu pozisaun Administrasaun Munisipal Liquisa iha luan area 543 km² ho populasaun nain – 63.403 tuir Sensus 2010. Administrasaun Munisipal Liquisa iha Postu Administrativu tolu (3) , Sukus 23 no aldeias 134, mak hanesan hatudu iha Tabela 9.1

Tabula 9.1. Postu Administrativo no Sukus no total Aldeias/Sukus

Bazartate		Liquisa		Maubara	
Sukus	Total Aldeias	Sukus	Total Aldeias	Sukus	Total Aldeias
Fahilebo	3	Açumano	4	Gugleur	11
Fatumasi	4	Darulete	4	Guicho	5
Lauhata	5	Dato	10	Lissadila	7
Leorema	10	Hatuquesi	8	Maubaralissa	5
Maumeta	4	Leotala	5	Vatuboro	5
Metagou	3	Loidahar	4	Vatuvou	10
Motaulun	3	Luculai	4	Vaviquinia	7
Tibar	4	-	-	-	-
Ulmera	9	-	-	-	-

Data husi : MAE no Estatística

Funsonáriu Governu iha Administrasaun Munisipal Liquisa kompostu :

SES:

1. 101 Polísias;
2. 39 kompostu husi 36 Seguransa Sivil temporaries no 3 funsonariu administrativa

Edukasaun:

1. Professores Ensino Infantil: Publiku (15) no Privadu (20) no Fundasaun (10)

2. 460 Profesores Ensino Baziku Públiku ho (10) Privadu; (39) Fundasaun;
3. 40 Profesores Ensino Sekundáriu Públiku ho 8 Fundasaun;
4. Profesores Ensino Tekniku Sekundáriu Públiku (15) ho 0 Privadu.

Fasilidade Edukasaun iha Administrasaun Munisipal Liquisa mak eskolas Infantil : Publiku (15), privadu (11) no Fundasaun (4); Eskolas Ensinu Baziku Publiku (56) no Privadu 1 no Fundasaun (7), Eskolas Ensinu Sekundáriu Publiku (2) no Privadu 2, Eskolas Ensinu Tekniku Sekundáriu Publiku (1) no Privadu (-)

Saúde:

1. Funsionáriu administrasaun no lojística: 13
2. 48 Médikus lokais (inklui espesialistas);
3. 39 Enfermeirus no
4. 6 assistente enfermeirus
5. 26 parteiras

Fasilidade Saude iha Administrasaun Munisipal Liquisa mak Hospital (0), CHC (3), Postus Saúde (27), SISCa (26) ho Klínikas Privadas (3).

MSS :

1. Numeru idozus (tinan 60 ba leten) no invalidus ne'ebé simu subsidiu iha Munisipiu Liquisa hamutuk 6,112 kompostu husi Idozus 5,657 pessoas no invalidus 433 pessoas.
2. Numerus Kombatentes ba Libertasaun Nasional no beneficiarius ba Martires iha Munisipiu Liquisa hamutuk 4,191 pessoas
3. Bolsa de Mãe: 3,763
4. Total funsionariu hamutuk 6 mak destaka ba Munisipiu ; 3 iha Munisipiu no 3 ba Postu Administrativu, kada Postu Administrativu funsionariu ida (1).

MAP : 59 Extensionistas no naun Extensionistas

CNE : 7 funsionarius

Ministeriu Justisa : 10 funsionarius

SEJD : 1, MCIA: 5, MOP: 27, SEPFOPE 3, CNE : 7

MAE : 56, kompostu husi : Diresaun Distrital 31; STAE 6 no PNDS 19.

MdF : 2 (Agente Estatística)

DESPEZAS ADMINISTRASAUN MUNISIPAL LIQUISA

Administrasaun Munisipal Liquisa hetan alokasaun despezas husi Orsamentu Jeral Estadu 2022 hamutuk token \$3.2. Orsamentu hirak ne'e aloka tuir linhas orsamentu servisu sektoral no Secretariado Administrasaun Munisipal nian. Husi total orsamentu akumulado ona kustus ba merenda eskolar, alfabetizasaun, konsensoens eskolar token \$1.2 no ba projetu reapropiasaun PDIM rihun \$270.1. Detallas despezas hatudu iha tabela tuir ne'e.

Tabela 9.2 Despesas Jeral

	S&V	B&S	TP	KM	KD	Total
Administração Municipal de Liquiçá	1,171,067	515,668	1,189,902	40,000	270,173	3,186,810
<i>026: Estradas e Pontes</i>	<i>42,276</i>	<i>23,963</i>	<i>-</i>	<i>-</i>	<i>-</i>	<i>66,239</i>
<i>028: Desenvolvimento Rural e Urbano</i>	<i>-</i>	<i>-</i>	<i>-</i>	<i>-</i>	<i>270,173</i>	<i>270,173</i>
<i>392: Acesso à Justiça</i>	<i>20,724</i>	<i>10,927</i>	<i>-</i>	<i>-</i>	<i>-</i>	<i>31,651</i>
<i>510: Boa Governação e Gestão Institucional</i>	<i>562,079</i>	<i>230,108</i>	<i>615,582</i>	<i>-</i>	<i>-</i>	<i>1,407,769</i>
<i>797: Agricultura</i>	<i>208,116</i>	<i>55,834</i>	<i>-</i>	<i>-</i>	<i>-</i>	<i>263,950</i>
<i>798: Água e saneamento</i>	<i>53,700</i>	<i>39,207</i>	<i>-</i>	<i>-</i>	<i>-</i>	<i>92,907</i>
<i>805: Saúde</i>	<i>146,172</i>	<i>51,077</i>	<i>-</i>	<i>40,000</i>	<i>-</i>	<i>237,249</i>
<i>979: Educação e Formação</i>	<i>96,612</i>	<i>62,277</i>	<i>574,320</i>	<i>-</i>	<i>-</i>	<i>733,209</i>
<i>980: Igualdade de Género e Inclusão Social</i>	<i>18,636</i>	<i>37,375</i>	<i>-</i>	<i>-</i>	<i>-</i>	<i>56,011</i>
<i>982: Turismo</i>	<i>22,752</i>	<i>4,900</i>	<i>-</i>	<i>-</i>	<i>-</i>	<i>27,652</i>

PROGRAMA NASIONAL DEZENVOLVIMENTU SUKUS (PNDS)

Administrasaun Munisipal Liquiçá hetan alokasaun orsamentu husi Programa PNDS hamutuk tokon \$5.0. Husi total ne'e atu finansia ba actividades PNDS-F3S4 no PDNS-RSS3 total rihun \$699, Be-Mos hamutuk rihun \$280.0 no UKL total tokon \$4.0. Desagregasaun atividade PNDS hanesan tuir ne'e.

Tabela : 9.3.1 : PNDS-F3S4 no RSS 3

Programa PNDS ne'ebe fokus ba iha atividade F3S4 no RSS3 hetan alokasaun hamutuk rihun \$699. Husi total ne'e distribui ba atividade PNDS-F3S4 hamutuk rihun \$555 hodi finansia atividade infraestruturas no operacional ba suku 12. Nune'e mos atividade infraestruturas ba PNDS-RSS3 hetan aloka hamutuk rihun \$144.

No	Munisipiu	Postu Administrativu	Suku	Phase	PNDS - F3S4			PNDS-RSS3	Total
					Infra.	Ops	Total	Infra.	
1	Liquiçá	Bazartete	Fahilebo	3	\$ 38,710	\$ 5,500	\$ 44,210	\$ 12,000	\$ 56,210
2	Liquiçá	Bazartete	Fatumasi	3	\$ 38,710	\$ 5,500	\$ 44,210	\$ 12,000	\$ 56,210
3	Liquiçá	Bazartete	Lauhata	3	\$ 38,955	\$ 5,250	\$ 44,205	\$ 12,000	\$ 56,205
4	Liquiçá	Bazartete	Leorema	3	\$ 48,020	\$ 6,000	\$ 54,020	\$ 12,000	\$ 66,020
5	Liquiçá	Bazartete	Maumeta	3	\$ 38,955	\$ 5,250	\$ 44,205	\$ 12,000	\$ 56,205
6	Liquiçá	Bazartete	Metagou	3	\$ 38,710	\$ 5,500	\$ 44,210	\$ 12,000	\$ 56,210
7	Liquiçá	Bazartete	Motaulun	3	\$ 43,365	\$ 5,750	\$ 49,115	\$ 12,000	\$ 61,115
8	Liquiçá	Bazartete	Tibar	3	\$ 43,365	\$ 5,750	\$ 49,115	\$ 12,000	\$ 61,115
9	Liquiçá	Bazartete	Ulmera	3	\$ 43,365	\$ 5,750	\$ 49,115	\$ 12,000	\$ 61,115
10	Liquiçá	Liquiçá	Darulete	3	\$ 38,710	\$ 5,500	\$ 44,210	\$ 12,000	\$ 56,210
11	Liquiçá	Liquiçá	Loidahar	3	\$ 38,955	\$ 5,250	\$ 44,205	\$ 12,000	\$ 56,205
12	Liquiçá	Liquiçá	Luculai	3	\$ 38,710	\$ 5,500	\$ 44,210	\$ 12,000	\$ 56,210
Liquiçá					\$ 488,530	\$ 66,500	\$ 555,030	\$ 144,000	\$ 699,030

Tabela : 9.3.2. PNDS-UKL

Programa PNDS ne'ebe fokus ba konstrusaun uma hodi dignifika comunidade k'bit laek hetan alokasaun hamutuk tokon \$4.0 hodi implementa iha suku 23 hamutuk uma 228.

No	Munisipiu	Postu Administrativu	Suku	Total Uma (Aldeia ida uma 3)	Konstrusaun	Ops	Total
1	Liquiçá	Bazartete	Fahilebo	10	\$ 170,340	\$ 6,012	\$ 176,352
2	Liquiçá	Bazartete	Fatumasi	9	\$ 153,306	\$ 6,012	\$ 159,318
3	Liquiçá	Bazartete	Lauhata	9	\$ 153,306	\$ 6,012	\$ 159,318
4	Liquiçá	Bazartete	Leorema	12	\$ 204,408	\$ 7,014	\$ 211,422
5	Liquiçá	Bazartete	Maumeta	9	\$ 153,306	\$ 6,012	\$ 159,318
6	Liquiçá	Bazartete	Metagou	10	\$ 170,340	\$ 6,012	\$ 176,352
7	Liquiçá	Bazartete	Motaulun	10	\$ 170,340	\$ 6,012	\$ 176,352
8	Liquiçá	Bazartete	Tibar	9	\$ 153,306	\$ 6,012	\$ 159,318

No	Munisípiu	Postu Administrativu	Suku	Total Uma (Aldeia ida uma 3)	Konstrusaun	Ops	Total
9	Liquiçá	Bazartete	Ulmera	12	\$ 204,408	\$ 7,014	\$ 211,422
10	Liquiçá	Liquiçá	Açumanu	9	\$ 153,306	\$ 6,012	\$ 159,318
11	Liquiçá	Liquiçá	Darulete	9	\$ 153,306	\$ 6,012	\$ 159,318
12	Liquiçá	Liquiçá	Dato	12	\$ 204,408	\$ 7,014	\$ 211,422
13	Liquiçá	Liquiçá	Hatuquessi	12	\$ 204,408	\$ 7,014	\$ 211,422
14	Liquiçá	Liquiçá	Leotala	9	\$ 153,306	\$ 6,012	\$ 159,318
15	Liquiçá	Liquiçá	Loidahar	9	\$ 153,306	\$ 6,012	\$ 159,318
16	Liquiçá	Liquiçá	Luculai	9	\$ 153,306	\$ 6,012	\$ 159,318
17	Liquiçá	Maubara	Gugleur	12	\$ 204,408	\$ 7,014	\$ 211,422
18	Liquiçá	Maubara	Guiço	9	\$ 153,306	\$ 6,012	\$ 159,318
19	Liquiçá	Maubara	Lissadila	9	\$ 153,306	\$ 6,012	\$ 159,318
20	Liquiçá	Maubara	Maubaralissa	9	\$ 153,306	\$ 6,012	\$ 159,318
21	Liquiçá	Maubara	Vatuboro	9	\$ 153,306	\$ 6,012	\$ 159,318
22	Liquiçá	Maubara	Vatuvou	12	\$ 204,408	\$ 7,014	\$ 211,422
23	Liquiçá	Maubara	Vaviquinia	9	\$ 153,306	\$ 6,012	\$ 159,318
Liquica			23	228	\$ 3,883,752	\$ 144,288	\$ 4,028,040

Tabela : 9.3.3 : PNDS-Be Mos

Programa PNDS ne'ebe fokus ba Be-Mos hetan alokasaun hamutuk rihun \$280 hodi implementa iha suku 7 ba faze 1.

No	Munisípiu	Postu Administrativu	Suku	Phase	PNDS-Be'e Mos		
					Konstrusaun	Ops	Total
1	Liquiçá	Maubara	Gugleur	1	\$ 37,000	\$ 3,000	\$ 40,000
2	Liquiçá	Maubara	Guiço	1	\$ 37,000	\$ 3,000	\$ 40,000
3	Liquiçá	Maubara	Lissadila	1	\$ 37,000	\$ 3,000	\$ 40,000
4	Liquiçá	Maubara	Maubaralissa	1	\$ 37,000	\$ 3,000	\$ 40,000
5	Liquiçá	Maubara	Vatuboro	1	\$ 37,000	\$ 3,000	\$ 40,000
6	Liquiçá	Maubara	Vatuvou	1	\$ 37,000	\$ 3,000	\$ 40,000
7	Liquiçá	Maubara	Vaviquinia	1	\$ 37,000	\$ 3,000	\$ 40,000
Liquiçá					\$ 259,000	\$ 21,000	\$ 280,000

PROGRAMA MOVIMENTASAUN HADOUN ALDEA - PMOHA

Programa PMOHA iha munisípiu Liquica seidak hetan alokasaun iha período tinan 2022.

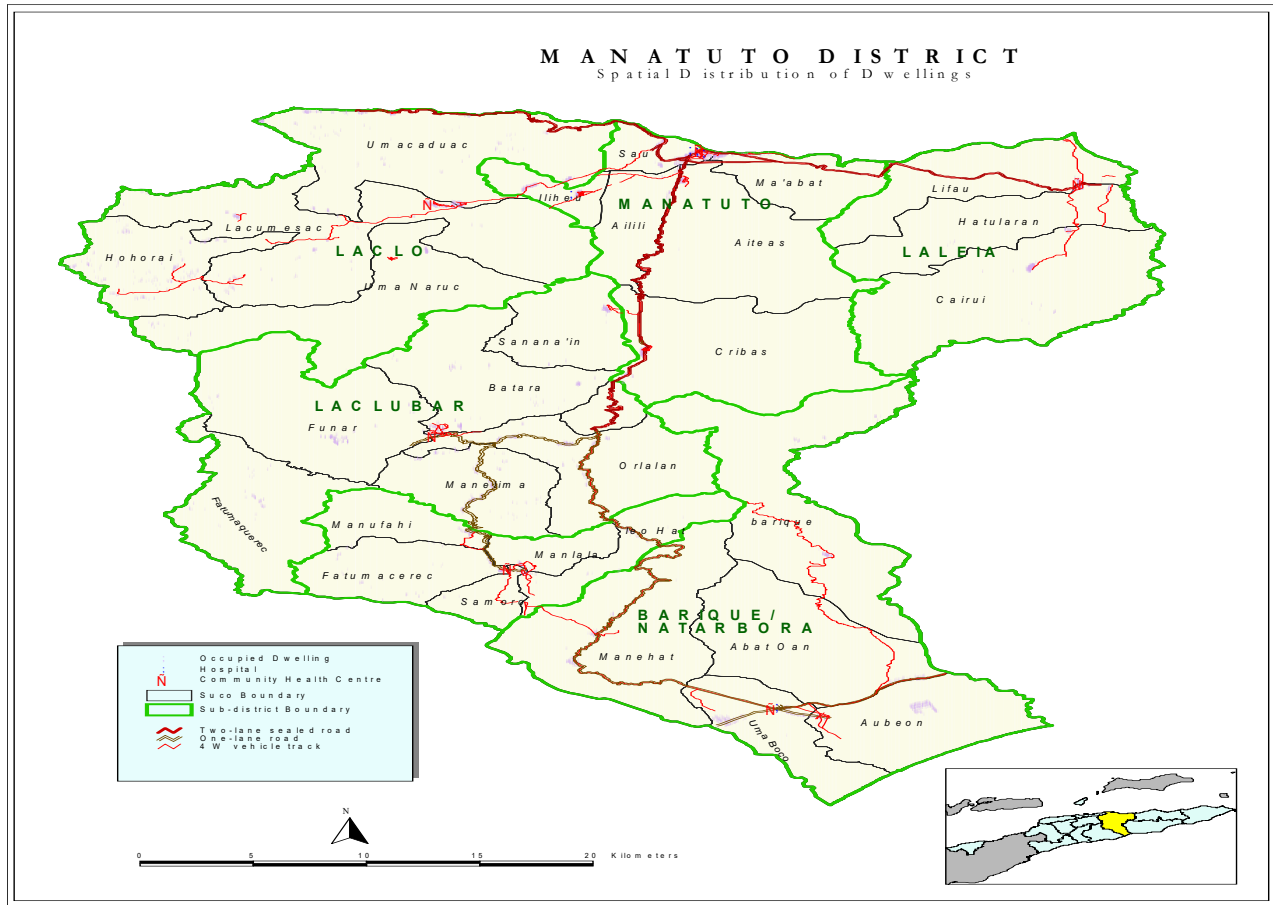
KAPITAL DEZENVOLVIMENTU - PDIM

Administrasaun Munisípiu Liquisa hetan alokasaun orsamentu ba programa PDIM hamutuk rihun \$319.6 hodi kontinua implementa projetu reapropiasaun 6 ba konstrusaun edifisiu postu administrativo, eskola no residencia inklui jardim.

Tabela 9.4 Kapital Dezenvolvimentu PDIM

Naran Projetu	Status Projetu	Munisípiu	Postu Administrativu	Suco	A.D.N	Munisípiu	Total
Konstrusaun Edifício Posto Administrativo Liquica	Reapro.	8: Liquica	239: Liquiçá	800: Dato	15,981		15,981
Konstrusaun ESTV Maumeta - Liquisa (CA + CB)	Reapro.	8: Liquica	237: Bazartete	781: Lauhata	16,271		16,271
Konstrusaun ESTV Lisadila Maubara-Liquisa (CA + CB)	Reapro.	8: Liquica	238: Maubara	792: Lissadila	17,185		17,185
Konstrusaun Edifisiu Posto Administrativo Bazartete	Reapro.	8: Liquica	Bazartete	Fatumasi		74,293	74,293
Konstrusaun Edifisiu Posto Administrativo Maubara+Moru Haleu	Reapro.	8: Liquica	Maubara	Vaviquinia		71,293	71,293
Rehabilitasaun Residencia Administrador Munisípiu + Jardim, Pixina no Moru Haleu	Reapro.	8: Liquica	Liquica	Dato		124,586	124,586
Total					49,437	270,173	319,610

10. ADMINISTRASAUN MUNISIPAL MANATUTO



Perfil

Mapa 10 hatudu pozisaun jeográfika Administrasaun Munisipal Manatuto iha luan 1,706 km² ho populasau nain 42,742 tuir Sensus 2010. Administrasaun Munisipal Manatuto iha Postos Administrativos nen (6), Sukus 29 no aldeias 99 , mak hanesan hatudu iha Tabela 10.1.

Tabela 10.1. Postos Administrativos ho Sukus no total Aldeias/Sukus

Barique/ Natarbora		Laclo		Laclubar		Laleia		Manatuto		Soibada	
Sukus	Total Aldeias	Sukus	Total Aldeias	Sukus	Total Aldeias	Sukus	Total Aldeias	Sukus	Total Aldeias	Sukus	Total Aldeias
Aubeon	2	Hohorai	4	Batara	4	Cairui	7	Ailili	2	Fatumaquerec	2
Barique	2	Lacomesac	5	Hatumaquerec	3	Haturalan	3	Aiteas	4	Leo-Hat	2
Fatuwaque	2	Uma Caduac	3	Funar	4	Lifau	3	Cribas	5	Manlala	2
Manchat	3	Uma Naruc	4	Manelima	6	-	-	Iliheu	5	Maun-Fahe	2
Uma Boco	2	-	-	-	8	-	-	Ma'abat	2	Samoro	2
-	-	-	-	Sanana'in	4	-	-	Sau	2	-	-

Data husi : MAE no Estatistica

Funsionáriu Governu iha Administrasaun Munisipal Manatuto kompostu :

SES:

1. 103 Polísias;
2. 49 kompostu husi : 45 Seguransa Sivil no 4 funsionariu administrativa

Edukasaun:

1. Professores Ensino Infantil : Publiku (7) no Fundasaun (3)
2. 424 profesores Ensino Basiku Públiku ho (48) Privadu;
3. 29 Profesoares Ensino Sekundáriu Públiku ho 22 Fundasaun;
4. (-) Profesores Ensino Tekniku Sekundáriu Públiku ho (-) Privadu

Fasilidade Edukasaun iha Administrasaun Munisipal Manatuto mak: Eskolas Infantil Publiku (2), Privadu (6) no Fundasaun (1); Eskolas Ensino Basiku Publiku (66) no Privadu 6, Eskolas Ensino Sekundárias Publiku (2) no Privadu 2, Eskolas Ensino Tekniku Sekundárias Publiku (-) no Privadu (-).

Saúde:

1. Funsionáriu administrasaun no lojstika: 20
2. 61 Médikus lokais (includi espesialistas);
3. 54 Enfermeirus e
4. 20 assistentes enfermeiros
5. 36 parteiras

Fasilidade Saude iha Administrasaun Munisipal Manatuto mak : Hospital (0), CHC (6), Postus Saúde (24), SISCa (29) no Klinika Privadu (1).

MSS :

1. Numero idozus (tinan 60 ba leten) no invalidus ne'ebé simu subsidio iha Administrasaun Munisipal Manatuto hamutuk 4,528 pessoas ne'ebé kompostu husi idozus 4,222 pessoas no invalidus 306 pessoas.
2. Numerus Combatentes ba Libertasaun Nasional no beneficiarius ba Martires iha Administrasaun Munisipal Manatuto hamutuk 4,820 pessoas.
3. Bolsa de Mãe : 3,575
4. Total funsionariu hamutuk 18 mak destaka ba Munisipiu; 12 iha Munisipiu no 6 ba Posto Administrativo, kada Posto Administrativo funsionariu ida (1).

MAP : 68 Extensionistas no naun Extensionistas

CNE : 5 funsionarius

Ministeriu Justisa: 11 funsionarius

SEJD : 1, MCIA: 4, MOP: 32, SEPFOPE: 4

MAE : 79 kompostu husi : Diresaun Distrital 47, STAE 6 no PNDS 26

MdF : -

s

DESPEZAS JERAL ADMINISTRASAUN MUNISIPIU MANATUTO

Administrasaun Munisipal Manatuto hetan alokasaun despezas husi Orsamentu Jeral Estadu 2022 hamutuk tokon \$3.8. Orsamentu hirak ne'e aloka tuir linhas orsamentu servisu sektoral no Sekretariado Administrasaun Munisipal nian. Total orsamentu akumuladu ona kustus ba merenda eskolar, alfabetizasaun, konsensoens eskolar tokon \$1.2 no ba projektu reapropriasaun PDIM rihun \$306.1. Detallas despezas hatudu iha tabela 10.2 tuir mai ne'e.

Tabela 10.2 Despesas Jeral

	S&V	B&S	TP	KM	KD	Total
Administração Municipal de Manatuto	1,202,617	1,080,162	1,180,379	46,600	306,153	3,815,911
<i>026: Estradas e Pontes</i>	<i>48,276</i>	<i>48,880</i>	<i>-</i>	<i>6,600</i>	<i>-</i>	<i>103,756</i>
<i>028: Desenvolvimento Rural e Urbano</i>	<i>-</i>	<i>12,000</i>	<i>-</i>	<i>-</i>	<i>306,153</i>	<i>318,153</i>
<i>392: Acesso à Justiça</i>	<i>15,936</i>	<i>1,413</i>	<i>-</i>	<i>-</i>	<i>-</i>	<i>17,349</i>
<i>510: Boa Governação e Gestão Institucional</i>	<i>664,753</i>	<i>513,567</i>	<i>626,573</i>	<i>-</i>	<i>-</i>	<i>1,804,893</i>
<i>797: Agricultura</i>	<i>206,124</i>	<i>135,374</i>	<i>-</i>	<i>-</i>	<i>-</i>	<i>341,498</i>
<i>798: Água e saneamento</i>	<i>52,224</i>	<i>91,630</i>	<i>-</i>	<i>-</i>	<i>-</i>	<i>143,854</i>
<i>805: Saúde</i>	<i>52,320</i>	<i>105,540</i>	<i>-</i>	<i>40,000</i>	<i>-</i>	<i>197,860</i>
<i>979: Educação e Formação</i>	<i>137,952</i>	<i>83,847</i>	<i>553,806</i>	<i>-</i>	<i>-</i>	<i>775,605</i>
<i>980: Igualdade de Género e Inclusão Social</i>	<i>11,760</i>	<i>50,241</i>	<i>-</i>	<i>-</i>	<i>-</i>	<i>62,001</i>
<i>982: Turismo</i>	<i>13,272</i>	<i>37,670</i>	<i>-</i>	<i>-</i>	<i>-</i>	<i>50,942</i>

PROGRAMA NACIONAL DEZENVOLVIMENTU SUKUS (PNDS)

Administrasaun Munisipal Manatuto hetan alokasaun orsamentu husi Programa PNDS hamutuk tokon \$5.9. Husi total ne'e atu financia ba actividades PNDS-F3S4 no PDNS-RSS3 total rihun \$504, Be-Mos hamutuk rihun \$440.0 no UKL total tokon \$5.0. Desagregasaun atividade PNDS hanesan tuir ne'e.

Tabela : 10.3.1 : PNDS-F3S4 no RSS 3

Programa PNDS ne'ebe fokus ba iha atividade F3S4 no RSS3 hetan alokasaun hamutuk rihun \$504. Husi total ne'e distribui ba atividade PNDS-F3S4 hamutuk rihun \$456 hodi financia atividade infraestruturas no operacional ba suku 10. Nune'e mos atividade infraestruturas ba PNDS-RSS3 hetan aloka hamutuk rihun \$48.

No	Munisipiu	Postu Administrativu	Suku	Phase	PNDS - F3S4			PNDS-RSS3	Total
					Infra.	Ops	Total	Infra.	
1	Manatuto	Laclo	Hohorai	3	\$ 43,120	\$ 6,000	\$ 49,120	\$ 12,000	\$ 61,120
2	Manatuto	Laclo	Lacumesac	3	\$ 43,365	\$ 5,750	\$ 49,115	\$ 12,000	\$ 61,115
3	Manatuto	Laclo	Umacaduae	3	\$ 43,365	\$ 5,750	\$ 49,115	\$ 12,000	\$ 61,115
4	Manatuto	Laclo	Uma Naruc	3	\$ 38,710	\$ 5,500	\$ 44,210	\$ 12,000	\$ 56,210
5	Manatuto	Manatuto	Ailili	3	\$ 34,300	\$ 5,000	\$ 39,300		\$ 39,300
6	Manatuto	Manatuto	Aiteas	3	\$ 38,955	\$ 5,250	\$ 44,205		\$ 44,205
7	Manatuto	Manatuto	Cribas	3	\$ 43,365	\$ 5,750	\$ 49,115		\$ 49,115
8	Manatuto	Manatuto	Iliheu	3	\$ 38,710	\$ 5,500	\$ 44,210		\$ 44,210
9	Manatuto	Manatuto	Ma'abat	3	\$ 34,300	\$ 5,000	\$ 39,300		\$ 39,300
10	Manatuto	Manatuto	Sau	3	\$ 43,610	\$ 5,500	\$ 49,110		\$ 49,110
Manatuto					\$ 401,800	\$ 55,000	\$ 456,800	\$ 48,000	\$ 504,800

Tabela : 10.3.2. PNDS-UKL

Programa PNDS ne'ebe fokus ba konstrusaun uma hodi dignifika comunidade k'bit laek hetan alokasaun hamutuk tokon \$5.0 hodi implementa iha suku 31 hamutuk uma 285.

No	Munisipiu	Postu Administrativu	Suku	Total Uma (Aldeia ida uma 3)	Konstrusaun	Ops	Total
1	Manatuto	Barique	Fatuwaque	9	\$ 153,306	\$ 6,012	\$ 159,318
2	Manatuto	Barique	Aubeon	9	\$ 153,306	\$ 6,012	\$ 159,318
3	Manatuto	Barique	Barique	9	\$ 153,306	\$ 6,012	\$ 159,318
4	Manatuto	Barique	Manehat	10	\$ 170,340	\$ 6,012	\$ 176,352
5	Manatuto	Barique	Uma Boco	9	\$ 153,306	\$ 6,012	\$ 159,318
6	Manatuto	Barique	Sikone-Diloli	9	\$ 153,306	\$ 6,012	\$ 159,318

No	Munisipiu	Postu Administrativu	Suku	Total Uma (Aldeia ida uma 3)	Konstrusaun	Ops	Total
7	Manatuto	Lacló	Hohorai	9	\$ 153,306	\$ 6,012	\$ 159,318
8	Manatuto	Lacló	Lacumesac	9	\$ 153,306	\$ 6,012	\$ 159,318
9	Manatuto	Lacló	Laicore	9	\$ 153,306	\$ 6,012	\$ 159,318
10	Manatuto	Lacló	Uma Caduac	9	\$ 153,306	\$ 6,012	\$ 159,318
11	Manatuto	Lacló	Uma Naruc	9	\$ 153,306	\$ 6,012	\$ 159,318
12	Manatuto	Laclubar	Batara	9	\$ 153,306	\$ 6,012	\$ 159,318
13	Manatuto	Laclubar	Fatumaquerec	9	\$ 153,306	\$ 6,012	\$ 159,318
14	Manatuto	Laclubar	Funar	9	\$ 153,306	\$ 6,012	\$ 159,318
15	Manatuto	Laclubar	Manelima	9	\$ 153,306	\$ 6,012	\$ 159,318
16	Manatuto	Laclubar	Orlalan	12	\$ 204,408	\$ 7,014	\$ 211,422
17	Manatuto	Laclubar	Sananain	9	\$ 153,306	\$ 6,012	\$ 159,318
18	Manatuto	Laleia	Cairui	9	\$ 153,306	\$ 6,012	\$ 159,318
19	Manatuto	Laleia	Haturalan	10	\$ 170,340	\$ 6,012	\$ 176,352
20	Manatuto	Laleia	Lifau	10	\$ 170,340	\$ 6,012	\$ 176,352
21	Manatuto	Manatuto	Ailili	9	\$ 153,306	\$ 6,012	\$ 159,318
22	Manatuto	Manatuto	Aiteas	9	\$ 153,306	\$ 6,012	\$ 159,318
23	Manatuto	Manatuto	Cribas	9	\$ 153,306	\$ 6,012	\$ 159,318
24	Manatuto	Manatuto	Iliheu	9	\$ 153,306	\$ 6,012	\$ 159,318
25	Manatuto	Manatuto	Ma'abat	9	\$ 153,306	\$ 6,012	\$ 159,318
26	Manatuto	Manatuto	Sau	9	\$ 153,306	\$ 6,012	\$ 159,318
27	Manatuto	Soibada	Fatu-Maquerec	9	\$ 153,306	\$ 6,012	\$ 159,318
28	Manatuto	Soibada	Leo-Hat	9	\$ 153,306	\$ 6,012	\$ 159,318
29	Manatuto	Soibada	Manlala	9	\$ 153,306	\$ 6,012	\$ 159,318
30	Manatuto	Soibada	Maun-Fahe	9	\$ 153,306	\$ 6,012	\$ 159,318
31	Manatuto	Soibada	Samoro	9	\$ 153,306	\$ 6,012	\$ 159,318
Manatuto			31	285	\$ 4,854,690	\$ 187,374	\$ 5,042,064

Tabela : 10.3.3 : PNDS-Be Mos

Programa PNDS ne'ebe fokus ba Be-Mos hetan alokasaun hamutuk rihun \$440 hodi implementa iha suku 11 ba faze 1.

No	Munisipiu	Postu Administrativu	Suku	Phase	PNDS-Be'e Mos		
					Konstrusaun	Ops	Total
1	Manatuto	Barique	Fatuwaque	1	\$ 37,000	\$ 3,000	\$ 40,000
2	Manatuto	Barique	Aubeon	1	\$ 37,000	\$ 3,000	\$ 40,000
3	Manatuto	Barique	Barique	1	\$ 37,000	\$ 3,000	\$ 40,000
4	Manatuto	Barique	Manchat	1	\$ 37,000	\$ 3,000	\$ 40,000
5	Manatuto	Barique	Uma Boco	1	\$ 37,000	\$ 3,000	\$ 40,000
6	Manatuto	Barique	Sikone-Diloli	1	\$ 37,000	\$ 3,000	\$ 40,000
7	Manatuto	Soibada	Fatu-Maquerec	1	\$ 37,000	\$ 3,000	\$ 40,000
8	Manatuto	Soibada	Leo-Hat	1	\$ 37,000	\$ 3,000	\$ 40,000
9	Manatuto	Soibada	Manlala	1	\$ 37,000	\$ 3,000	\$ 40,000
10	Manatuto	Soibada	Maun-Fahe	1	\$ 37,000	\$ 3,000	\$ 40,000
11	Manatuto	Soibada	Samaro	1	\$ 37,000	\$ 3,000	\$ 40,000
Manatuto					\$ 407,000	\$ 33,000	\$ 440,000

PROGRAMA MOVIMENTASAUN HAFOUN ALDEA - PMOHA

Programa Movementu Hafoun Aldeia iha munisipiu Manatuto seidak hetan alokasaun orsamentu iha períodu tinan 2022.

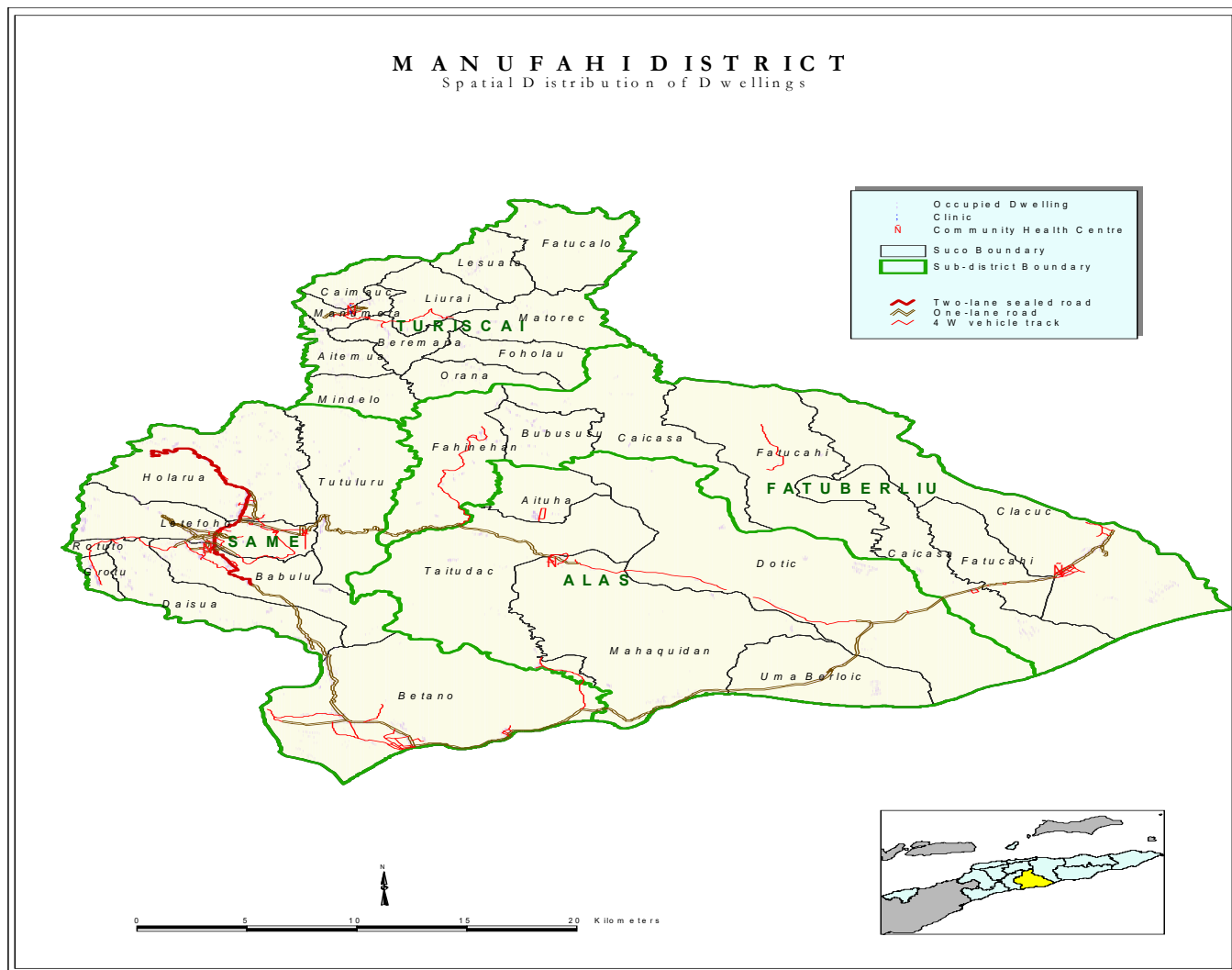
KAPITAL DEZENVOLVIMENTU - PDIM

Administrasaun Munisipal Manatuto hetan alokasaun orsamentu programa PDIM hamutuk rihun \$677 hodi kontinua implementa projetu reapropiasaun 16 hanesan konstrusaun edifisiu postu administrativo, postu saúde, eskola, residencia, merkadu komunitaria no jardim.

Tabela 10.4 Kapital Dezenvolvimentu PDIM

Naran Projeto	Status Projeto	Munisípiu	Postu Administrativu	Suco	A.D.N	Munisipiu	Total
Konstrusaun Edificio Posto Administrativo Laclo	Reapro.	9: Manatuto	242: Lacló	811: Lacumesac	12,002		12,002
Konstrusaun Edificio Posto Administrativo Laleia	Reapro.	9: Manatuto	241: Laleia	808: Lifau	14,195		14,195
Konstrusaun Mercado Komunitaria Kikan Ilimano	Reapro.	9: Manatuto	242: Lacló	812: Umacaduac	15,394		15,394
Continuacao Requalificacao do Jardim Onde se Localiza Monumento Municipal Manatuto	Reapro.	9: Manatuto	240: Manatuto	805: Sau	16,418		16,418
Continuacao e Finalizacao dos Acessores Monumentos Municipio Manatuto	Reapro.	9: Manatuto	240: Manatuto	805: Sau	134,828		134,828
Kontinuasaun Konst. Postu Saude Iha Suku Fatumakerek	Reapro.	9: Manatuto	245: Laclubar	829: Fatuma-Querec	43,415		43,415
Konstrusaun Posto Saude Iha iha Suku Funar - Laklubar	Reapro.	9: Manatuto	245: Laclubar	826: Funar	70,538		70,538
Konstrusaun Rezidencia Pesoal Iha iha Suku Funar - Laklubar	Reapro.	9: Manatuto	245: Laclubar	826: Funar	8,178		8,178
Construction of Health Post in Suku Aimeta Laran-Barique	Reapro.	9: Manatuto	244: Barique/Natarbor a	951: Siconedilole	11,691		11,691
Construction of Residense for Health Staff in Suku Aimeta Laran-Barique	Reapro.	9: Manatuto	244: Barique/Natarbor a	951: Siconedilole	7,759		7,759
Konstrusaun ESTV Manatuto (CA + CB)	Reapro.	9: Manatuto	240: Manatuto	803: Aiteas	18,110		18,110
Konstrusaun ESTV Soibada Manatuto (CA + CB)	Reapro.	9: Manatuto	243: Soibada	818: Mandala	18,338		18,338
Konstrusaun Edifiu Posto Administrativu Manatuto Vila	Reapro.	9: Manatuto	Manatuto Vila	Aiteas		75,619	75,619
Konstrusaun Residencia PA Barrique (Pakote)	Reapro.	9: Manatuto	Barrique	Sicone Diloli		75,500	75,500
Konstrusaun Residencia PA Laclubar+Muro	Reapro.	9: Manatuto	Laclubar	Orlala		96,317	96,317
Konstrusaun Residencia PA Soibada	Reapro.	9: Manatuto	Soibada	Samoro		58,716	58,716
Total					370,866	306,153	677,019

11. ADMINISTRASAUN MUNISIPAL MANUFAHI



PERFIL

Mapa 11. hatudu pozisaun jeográfika Administrasaun Munisipal Manufahi iha luan 1,325 km² ho populasau nain 48,628 tuir Sensus 2010. Administrasaun Munisipal Manufahi iha Postos Administrativos ha’at, Sukus 29 no aldeias 137, mak hanesan hatudu iha Tabela 11.1.

Tabela 11.1. Posto Administrativo ho Sukus no total Aldeias/Sukus

Alas		Fatuberliu		Same		Turisca	
Sukus	Total Aldeias	Sukus	Total Aldeias	Sukus	Total Aldeias	Sukus	Total Aldeias
Aituha	2	Bubussuso	5	Babulo	8	Aitemua	2
Dotic	3	Fatucahi	5	Betano	7	Beremana	3
Mahaquidan	5	Caicassa	4	Dai-Sua	5	Fatucalo	2
Taitudac	5	Clacuc	5	Grotu	3	Foholau	3
Uma Berloic	4	Fahinehan	4	Holarua	13	Caimauc	5
-	-	-	-	Letefoho	7	Lessuata	4

Alas		Fatuberliu		Same		Turiscaí	
Sukus	Total Aldeias	Sukus	Total Aldeias	Sukus	Total Aldeias	Sukus	Total Aldeias
-	-	-	-	Rotuto	5	Liurai	6
-	-	-	-	Tutuluro	7	Manumera	4
-	-	-	-	--	-	Matorec	4
-	-	-	-	-	-	Mindelo	4
-	-	-	-	-	-	Orana	3

Data husi : MAE no Estatística

Funsionáriu Governu iha Administrasaun Munisipal Manufahi kompostu:

SES:

1. 117 Polísias;
2. 65 kompostu husi 61 Seguransa Sivil no 4 funsionariu administrativa
3. 22 Bombeirus

Edukasaun:

1. Professores Ensino Infantil : Publiku (52) no Fundasaun (17)
2. 573 Profesoeres Ensino Basiku Públiku ho (74) Privadu;
3. 53 Profesoeres Ensino Sekundáriu Públiku ho 19 Privadu;
4. 43 Profesoeres Ensino Tekniku Sekundáriu Públiku ho (38) Profesoeres Privadu

Fasilidade Edukasaun iha Munisipiu Manufahi mak : Eskolas Infantil Publiku (24) no Fundasaun (6); Eskolas Ensino Basiku Publiku (69) no Privadu 9; Eskolas Ensino Sekundárias Publiku(3) no Fundasaun (3); Eskolas Ensino Tekniku Sekundárias Publiku(2) no Privadu -.

Saude:

1. Funsionáriu administrasaun no lojística: 14
2. 47 Médikus lokais (includi espesialistas);
3. 35 Enfermeiras/os e
4. 15 assistente enfermeiros
5. 25 parteiras;

Fasilidade Saude iha Munisipiu Manufahi mak : Hospital sidauk iha, CHC (4), Postus Saúde (14), ho SISCa (29) laiha Klinika Privadu

MSS :

1. Numero idozus (tinan 60 ba leten) no invalidus ne'ebé simu subsidio iha Administrasaun Munisipal Manufahi hamutuk 5,597 ne'ebé kompostu husi idozus 5,255 pessoas no invalidus 342 pessoas.
2. Numerus Combatentes ba Libertasaun Nasional no benefisiarius ba Martires iha Administrasaun Munisipal Manufahi hamutuk 4,164 pessoas.
3. Bolsa de Mãe: 3,320
- 4 Total funsionariu hamutuk 18 mak destaka ba Munisipiu; 15 iha Munisipiu no 3 ba Posto Administrativo, kada Posto Administrativo funsionariu ida (1).

MAP : 78 Extensionistas no naun Extensionistas

CNE : 9 funsionarius

Ministeriu Justisa : 13 funsionarius

SEJD : 1, MCIA: 7, MOP: 71, PDHJ: 4, SEPFOPE : 10

MAE : 66 kompostu husi : Diresaun Distrital 38, STAE 6 no PNDS 23

MdF : 2 (Agente Estatística)

DESPEZAS JERAL ADMINISTRASAUN MUNISIPAL MANUFAHI

Administrasaun Munisipal Manufahi hetan alokasaun depezas hamutuk token \$3.7 husi OJE 2022. Orsamentu hirak ne'e aloka tuir linhas orsamentu servisu sektoral no Sekretariado Administrasaun Munisipal nian. Total orsamentu ne'e akumuladu ona kustus ba merenda eskolar, alfabetizasaun, konsensoens eskolar token \$1.2 no ba projetu reapropiasaun PDIM rihun \$323.6. Detallas despezas hatudu iha tabela 11.2 tuir mai ne'e.

Tabela 11.2 Despezas Jeral

	S&V	B&S	TP	KM	KD	Total
Administração Municipal de Manufahi	1,417,210	710,600	1,174,649	40,000	323,669	3,666,128
<i>026: Estradas e Pontes</i>	<i>89,220</i>	<i>34,332</i>	<i>-</i>	<i>-</i>	<i>-</i>	<i>123,552</i>
<i>510: Boa Governação e Gestão Institucional</i>	<i>478,847</i>	<i>192,828</i>	<i>632,726</i>	<i>-</i>	<i>323,669</i>	<i>1,628,070</i>
<i>797: Agricultura</i>	<i>361,020</i>	<i>102,404</i>	<i>-</i>	<i>-</i>	<i>-</i>	<i>463,424</i>
<i>798: Água e saneamento</i>	<i>62,784</i>	<i>79,047</i>	<i>-</i>	<i>-</i>	<i>-</i>	<i>141,831</i>
<i>805: Saúde</i>	<i>171,419</i>	<i>139,396</i>	<i>-</i>	<i>40,000</i>	<i>-</i>	<i>350,815</i>
<i>979: Educação e Formação</i>	<i>235,524</i>	<i>119,313</i>	<i>541,923</i>	<i>-</i>	<i>-</i>	<i>896,760</i>
<i>980: Igualdade de Género e Inclusão Social</i>	<i>18,396</i>	<i>43,280</i>	<i>-</i>	<i>-</i>	<i>-</i>	<i>61,676</i>

PROGRAMA NACIONAL DEZENVOLVIMENTU SUKUS (PNDS)

Administrasaun Munisipal Manufahi hetan alokasaun orsamentu husi Programa PNDS hamutuk token \$6.0. Husi total ne'e atu finansia ba actividades PNDS-F3S4 no PDNS-RSS3 total rihun \$726.3, Be-Mos hamutuk rihun \$520 no UKL total token \$4.7. Desagregasaun atividade PNDS hanesan tuir ne'e.

Tabela : 11.3.1 : PNDS-F3S4 no RSS 3

Programa PNDS ne'ebe fokus ba iha atividade F3S4 no RSS3 hetan alokasaun hamutuk rihun \$726.3. Husi total ne'e distribui ba atividade PNDS-F3S4 hamutuk rihun \$594.3 hodi finansia atividade infraestruturas no operacional ba suku 11. Nune'e mos atividade infraestruturas ba PNDS-RSS3 hetan aloka hamutuk rihun \$132.

No	Munisipiu	Postu Administrativu	Suku	Phase	PNDS - F3S4			PNDS-RSS3	Total
					Infra.	Ops	Total	Infra.	
1	Manufahi	Turiscái	Aitemua	3	\$ 47,530	\$ 6,500	\$ 54,030	\$ 12,000	\$ 66,030
2	Manufahi	Turiscái	Beremana	3	\$ 47,530	\$ 6,500	\$ 54,030	\$ 12,000	\$ 66,030
3	Manufahi	Turiscái	Caimauc	3	\$ 47,530	\$ 6,500	\$ 54,030	\$ 12,000	\$ 66,030
4	Manufahi	Turiscái	Fatucalo	3	\$ 47,530	\$ 6,500	\$ 54,030	\$ 12,000	\$ 66,030
5	Manufahi	Turiscái	Foholau	3	\$ 47,530	\$ 6,500	\$ 54,030	\$ 12,000	\$ 66,030
6	Manufahi	Turiscái	Lessuata	3	\$ 47,530	\$ 6,500	\$ 54,030	\$ 12,000	\$ 66,030
7	Manufahi	Turiscái	Liurai	3	\$ 47,530	\$ 6,500	\$ 54,030	\$ 12,000	\$ 66,030
8	Manufahi	Turiscái	Manumera	3	\$ 47,530	\$ 6,500	\$ 54,030	\$ 12,000	\$ 66,030
9	Manufahi	Turiscái	Matorec	3	\$ 47,530	\$ 6,500	\$ 54,030	\$ 12,000	\$ 66,030
10	Manufahi	Turiscái	Mindelo	3	\$ 47,530	\$ 6,500	\$ 54,030	\$ 12,000	\$ 66,030
11	Manufahi	Turiscái	Orana	3	\$ 47,530	\$ 6,500	\$ 54,030	\$ 12,000	\$ 66,030
Manufahi					\$ 522,830	\$ 71,500	\$ 594,330	\$ 132,000	\$ 726,330

Tabela : 11.3.2. PNDS-UKL

Programa PNDS ne'ebe fokus ba konstrusaun uma hodi dignifika comunidade k'bit laek hetan alokasaun hamutuk token \$4.7 hodi implementa iha suku 29 hamutuk uma 271.

No	Munisipiu	Postu Administrativu	Suku	Total Uma (Aldeia ida uma 3)	Konstrusaun	Ops	Total
1	Manufahi	Alas	Aituha	9	\$ 153,306	\$ 6,012	\$ 159,318
2	Manufahi	Alas	Dotic	10	\$ 170,340	\$ 6,012	\$ 176,352
3	Manufahi	Alas	Maha-Quidan	9	\$ 153,306	\$ 6,012	\$ 159,318

No	Munisipiu	Postu Administrativu	Suku	Total Uma (Aldeia ida uma 3)	Konstrusaun	Ops	Total
4	Manufahi	Alas	Taitudac	9	\$ 153,306	\$ 6,012	\$ 159,318
5	Manufahi	Alas	Uma Berloic	9	\$ 153,306	\$ 6,012	\$ 159,318
6	Manufahi	Fatuberliu	Bubususo	9	\$ 153,306	\$ 6,012	\$ 159,318
7	Manufahi	Fatuberliu	Caicassa	9	\$ 153,306	\$ 6,012	\$ 159,318
8	Manufahi	Fatuberliu	Clacuc	9	\$ 153,306	\$ 6,012	\$ 159,318
9	Manufahi	Fatuberliu	Fahinehan	9	\$ 153,306	\$ 6,012	\$ 159,318
10	Manufahi	Fatuberliu	Fatucahi	9	\$ 153,306	\$ 6,012	\$ 159,318
11	Manufahi	Same	Babulo	12	\$ 204,408	\$ 7,014	\$ 211,422
12	Manufahi	Same	Betano	9	\$ 153,306	\$ 6,012	\$ 159,318
13	Manufahi	Same	Dai-Sua	9	\$ 153,306	\$ 6,012	\$ 159,318
14	Manufahi	Same	Grotu	10	\$ 170,340	\$ 6,012	\$ 176,352
15	Manufahi	Same	Holarua	12	\$ 204,408	\$ 7,014	\$ 211,422
16	Manufahi	Same	Letefoho	9	\$ 153,306	\$ 6,012	\$ 159,318
17	Manufahi	Same	Rotuto	9	\$ 153,306	\$ 6,012	\$ 159,318
18	Manufahi	Same	Tutuluro	9	\$ 153,306	\$ 6,012	\$ 159,318
19	Manufahi	Turiscail	Aitemua	9	\$ 153,306	\$ 6,012	\$ 159,318
20	Manufahi	Turiscail	Beremana	10	\$ 170,340	\$ 6,012	\$ 176,352
21	Manufahi	Turiscail	Caimaui	9	\$ 153,306	\$ 6,012	\$ 159,318
22	Manufahi	Turiscail	Fatucalo	9	\$ 153,306	\$ 6,012	\$ 159,318
23	Manufahi	Turiscail	Foholau	9	\$ 153,306	\$ 6,012	\$ 159,318
24	Manufahi	Turiscail	Lessuata	9	\$ 153,306	\$ 6,012	\$ 159,318
25	Manufahi	Turiscail	Liurai	9	\$ 153,306	\$ 6,012	\$ 159,318
26	Manufahi	Turiscail	Manumera	9	\$ 153,306	\$ 6,012	\$ 159,318
27	Manufahi	Turiscail	Matorec	9	\$ 153,306	\$ 6,012	\$ 159,318
28	Manufahi	Turiscail	Mindelo	9	\$ 153,306	\$ 6,012	\$ 159,318
29	Manufahi	Turiscail	Orana	10	\$ 170,340	\$ 6,012	\$ 176,352
Manufahi			29	271	\$ 4,616,214	\$ 176,352	\$ 4,792,566

Tabela : 11.3.3 : PNDS-Be Mos

Programa PNDS ne'ebe fokus ba Be-Mos hetan alokasaun hamutuk rihun \$520 hodi implementa iha suku 13 ba faze 1.

No	Munisipiu	Postu Administrativu	Suku	Phase	PNDS-Be'e Mos		
					Konstrusaun	Ops	Total
1	Manufahi	Fatuberliu	Bubususo	1	\$ 37,000	\$ 3,000	\$ 40,000
2	Manufahi	Fatuberliu	Caicassa	1	\$ 37,000	\$ 3,000	\$ 40,000
3	Manufahi	Fatuberliu	Clacuc	1	\$ 37,000	\$ 3,000	\$ 40,000
4	Manufahi	Fatuberliu	Fahinehan	1	\$ 37,000	\$ 3,000	\$ 40,000
5	Manufahi	Fatuberliu	Fatucahi	1	\$ 37,000	\$ 3,000	\$ 40,000
6	Manufahi	Same	Babulo	1	\$ 37,000	\$ 3,000	\$ 40,000
7	Manufahi	Same	Betano	1	\$ 37,000	\$ 3,000	\$ 40,000
8	Manufahi	Same	Dai-Sua	1	\$ 37,000	\$ 3,000	\$ 40,000
9	Manufahi	Same	Grotu	1	\$ 37,000	\$ 3,000	\$ 40,000
10	Manufahi	Same	Holarua	1	\$ 37,000	\$ 3,000	\$ 40,000
11	Manufahi	Same	Letefoho	1	\$ 37,000	\$ 3,000	\$ 40,000
12	Manufahi	Same	Rotuto	1	\$ 37,000	\$ 3,000	\$ 40,000
13	Manufahi	Same	Tutuluro	1	\$ 37,000	\$ 3,000	\$ 40,000
Manufahi					\$ 481,000	\$ 39,000	\$ 520,000

PROGRAMA MOVIMENTU HAFOUN ALDEIA (PMOHA)

Programa Movimentu Hafoun Aldeia ba munisipiu Manufahi seidak hetan alokasaun orsamentu iha periodo tinan 2022 .

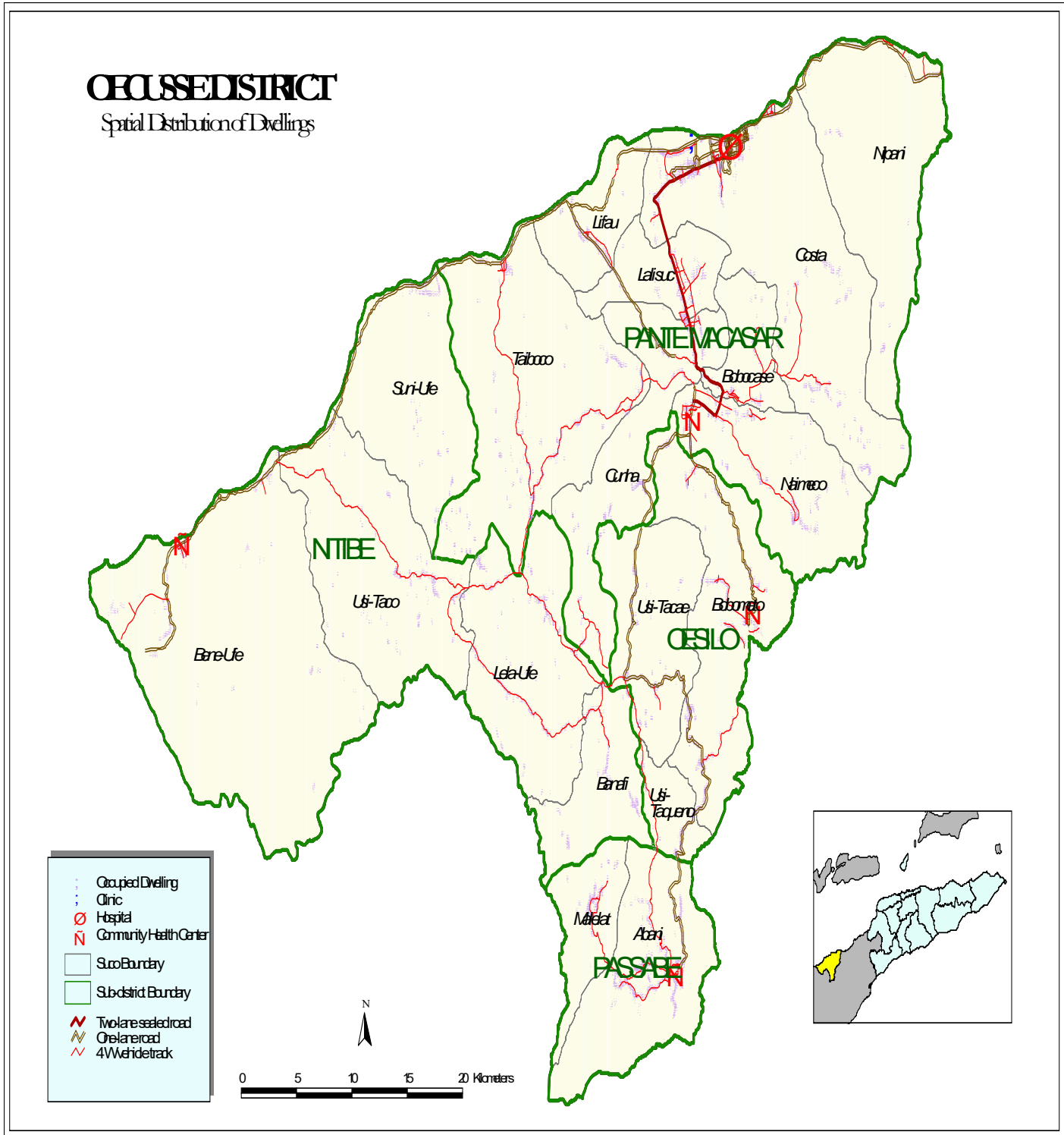
KAPITAL DEZENVOLVIMENTU FOUN PDIM

Administrasaun Munisipal Manufahi hetan alokasaun orsamentu ba programa PDIM hamutuk rihun \$641.1 hodi kontinua implementa projetu reapropiasaun 18 hanesan konstrusaun sede suku, kuartel bombeiros, kapela, postu administrativo, eskola, muru, barreira no mck.

Tabela 11.5. Kapital Dezenvolvimentu PDIM

Naran Projetu	Status Projetu	Munisipiu	Postu Administrativu	Suco	A.D.N	Munisipiu	Total
Konst. Sede Aldeia Fanlelo, Suco Liurai	Reapro.	10: Manufahi	249: Turiscail	853: Liurai	3,405		3,405
Konstrusaun Kuartel Bombeiros iha Same-Manufahi	Reapro.	10: Manufahi	246: Same	832: Holarua	71,038		71,038
Rehabilitasaun Igreja Paroquia Nossa Senhora Assuncao Same	Reapro.	10: Manufahi	246: Same	831: Letefoho	37,457		37,457
Konstrusaun Landscape Igreja Nossa Senhor Assunção Same	Reapro.	10: Manufahi	246: Same	831: Letefoho	9,805		9,805
Konstrusaun Pagar Keliling Stadion Ailuli (Same-Manufahi)	Reapro.	10: Manufahi	246: Same	831: Letefoho	1,310		1,310
Konstrusaun Pagar Keliling Stadion Ailuli (Same-Manufahi)	Reapro.	10: Manufahi	246: Same	831: Letefoho	1,963		1,963
Konstrusaun Pagar Keliling Stadion Ailuli (Same-Manufahi)	Reapro.	10: Manufahi	246: Same	831: Letefoho	2,370		2,370
Konstrusaun Pagar Keliling Stadion Ailuli (Same-Manufahi)	Reapro.	10: Manufahi	246: Same	831: Letefoho	1,963		1,963
Konstrusaun Barreira 300m no Normalizasaun 400 m Mota Clere	Reapro.	10: Manufahi	247: Alas	840: Dotic	3,953		3,953
Konstrusaun Barreira 300m no Normalizasaun 400 m Mota Clere	Reapro.	10: Manufahi	247: Alas	840: Dotic	6,336		6,336
Konstrusaun Barreira 300m no Normalizasaun 400 m Mota Clere	Reapro.	10: Manufahi	247: Alas	840: Dotic	169,165		169,165
Konstrusaun Tangki Beé no Menara Beé ba iha Edificio Administrasaun Municipiu Manufahi	Reapro.	10: Manufahi	246: Same	832: Holarua	1,754		1,754
Const. MCK (Saude) Orana	Reapro.	10: Manufahi	249: Turiscail	857: Orana	753		753
Rehabilitasaun ESTV Akadiruhun No.02 ESTV (Refurbished Building RF7) Same, suco Letefoho-Municipio Manufahi	Reapro.	10: Manufahi	246: Same	831: Letefoho	6,176		6,176
Sede Suco Babulo	Reapro.	10: Manufahi	246: Same	833: Babulo		23,669	23,669
Konstrusaun Edefico Administrativo Alas	Reapro.	10: Manufahi	247: Alas	842: Mahaquidan		100,000	100,000
Reapro. konstrusaun Posto Administrativo Turiscail	Reapro.	10: Manufahi	249: Turiscail	854: Manumera		100,000	100,000
Konstrusaun Edefico Stae	Reapro.	10: Manufahi	246: Same	831: Letefoho		100,000	100,000
Total					317,448	323,669	641,117

12. REJIAUN ADMINISTRATIVA ESPELIAL OE-CUSSE AMBENO



Perfil

Mapa 12 hatudu pozisaun jeográfika Rejiaun Administrativa Espesial Oecusse Ambeno ho luan 815 km² ho populasaun nain 64,742 tuir Sensus 2010. Rejiaun Administrativa Espesial Oecussi iha Posto Administrativo ha'at (4), Sukus 18 no aldeias 63, mak hanesan hatudu iha Tabela 12.1

Tabela 12.1. Posto Administrativo ho Sukus no total Aldeias/Sukus

Nitibe		Oesilo		Pante Makassar		Passabe	
<i>Sukus</i>	<i>Total Aldeias</i>	<i>Sukus</i>	<i>Total Aldeias</i>	<i>Sukus</i>	<i>Total Aldeias</i>	<i>Sukus</i>	<i>Total Aldeias</i>
Banafi	3	Bobometo	9	Bobocase	2	Abani	3
Beneufe	3	Usitaqueno	1	Costa	5	Malelat	1
Lelaufe	4	Usitasae	3	Cunha	5		
Suniufe	3	-	-	Lalisuc	4	-	-
Usitaco	4	-	-	Lifau	3	-	-
-	-	-	-	Naimeco	4	-	-
-	-	-	-	Nipani	2	-	-
-	-	-	-	Taiboco	4	-	-

Data husi : MAE no Estatística

Funسیونariu governu iha Rejiaun Administrativa Espesial Oecusse Ambeno:

SES:

1. 125 Polísias;
2. 76 kompostu husi 72 Seguransa Sivil temporaries no funسیونariu administrativa 4.
3. 27 Bombeirus
4. 4 emigrasaun

Eduksaun:

1. Professores Ensino Infantil : Publiku (17) no Fundasaun (2)
2. 532 Profesoeres Ensino Basiku Públiku ho (75 Privadu;
3. 66 Profesoeres Ensino Sekundáriu Públiku ho 9 Fundasaun;
4. 18 Profesoeres Ensino Tekniku Sekundáriu Públiku ho (-) Privadu

Fasilidade iha Rejiaun Administrativa Espesial Oecusse Ambeno mak : Eskolas Infantil Publiku 12, Privadu 1 no Fundasaun 1; Eskolas Ensino Basiku Publiku (67) no Privadu 7, Eskolas ensino Sekundarias Jeral Publiku (2) no Privadu 1, Eskolas Sekundárias Tecnico Vokasional Publiku (1) no Privadu (-).

Saúde:

1. Funسیونáriu administrasaun no lojistika : 15
2. 43 Médikus lokais (inclu especialistas);
3. 26 Enfermeirus e
4. 16 Assistentes enfermeiros
5. 19 parteiras.

Fasilidade saude iha Munisipiu Rejiaun Administrativa Espesial Oecusse Ambeno mak Hospital (1), CHC (4), Postus Saúde (16), SISCa (18) no laiha Klinika Privadu.

MSS :

1. Numero idozus (tinan 60 ba leten) no invalidus ne'ebé simu subsidio iha Rejiaun Administrativa Espesial Oecusse Ambeno hamutuk 6,941 pessoas no idozus 6,813 pessoas no invalidus 128 pessoas.
2. Numerus Combatentes ba Libertasaun Nasional no beneficiarius ba Martires iha Rejiaun Administrativa Espesial Oecusse Ambeno hamutuk 1,957
3. Bolsa de Mãe: 4,301
4. Total funسیونariu hamutuk 7 mak destaka ba Munisipiu; 3 iha Munisipiu no 4 ba Posto Administrativo, kada Posto Administrativo funسیونariu ida (1).

MAP : 89 Extensionistas no naun Extensionistas

CNE : 7 funسیونariu

Ministeriu Justisa: 20 funسیونariu

SEJD : 2, MCIA: 7, MOP: 50, PDHJ: 4, SEPFOPE : 10
 MAE : 68 kompostu husi : Diresaun Distrital 43, STAE 6 no PNDS 19
 MdF : 15 (DGAIfandegas 10, Diresaun Nasional Patrimonio Estado 4, Agente Estatistika
 1 no Oficial Tezouru 1)

PROGRAMA NACIONAL DEZENVOLVIMENTU SUKUS (PNDS)

Rejiaun Administrativa Espesial Oecusse-Ambeno hetan alokasaun orsamentu husi Programa PNDS hamutuk tokon \$3.7. Husi total ne'e atu finansia ba actividades PNDS-F3S4 no PDNS-RSS3 total rihun \$442.5, Be-Mos hamutuk rihun \$320 no UKL total tokon \$2.9. Desagregasaun atividade PNDS hanesan tuir ne'e.

Tabela : 12.2.1 : PNDS-F3S4 no RSS 3

Programa PNDS ne'ebe fokus ba iha atividade F3S4 no RSS3 hetan alokasaun hamutuk rihun \$442.5. Husi total ne'e distribui ba atividade PNDS-F3S4 hamutuk rihun \$358.5 hodi finansia atividade infraestruturas no operacional ba suku 7. Nune'e mos atividade infraestruturas ba PNDS-RSS3 hetan aloka hamutuk rihun \$84.

No	Munisipiu	Postu Administrativu	Suku	Phase	PNDS - F3S4			PNDS-RSS3	Total
					Infra.	Ops	Total	Infra.	
1	Oecusse	Nitibe	Banafi	3	\$ 43,120	\$ 6,000	\$ 49,120	\$ 12,000	\$ 61,120
2	Oecusse	Nitibe	Beneufe	3	\$ 47,775	\$ 6,250	\$ 54,025	\$ 12,000	\$ 66,025
3	Oecusse	Nitibe	Lelaufe	3	\$ 43,365	\$ 5,750	\$ 49,115	\$ 12,000	\$ 61,115
4	Oecusse	Nitibe	Suniufe	3	\$ 38,710	\$ 5,500	\$ 44,210	\$ 12,000	\$ 56,210
5	Oecusse	Nitibe	Usitaco	3	\$ 43,365	\$ 5,750	\$ 49,115	\$ 12,000	\$ 61,115
6	Oecusse	Passabe	Abani	3	\$ 52,430	\$ 6,500	\$ 58,930	\$ 12,000	\$ 70,930
7	Oecusse	Passabe	Malelat	3	\$ 47,530	\$ 6,500	\$ 54,030	\$ 12,000	\$ 66,030
Oecusse					\$ 316,295	\$ 42,250	\$ 358,545	\$ 84,000	\$ 442,545

Tabela : 12.3.2. PNDS-UKL

Programa PNDS ne'ebe fokus ba konstrusaun uma hodi dignifika komundade k'bit laek hetan alokasaun hamutuk tokon \$2.9 hodi implementa iha suku 18 hamutuk uma 168.

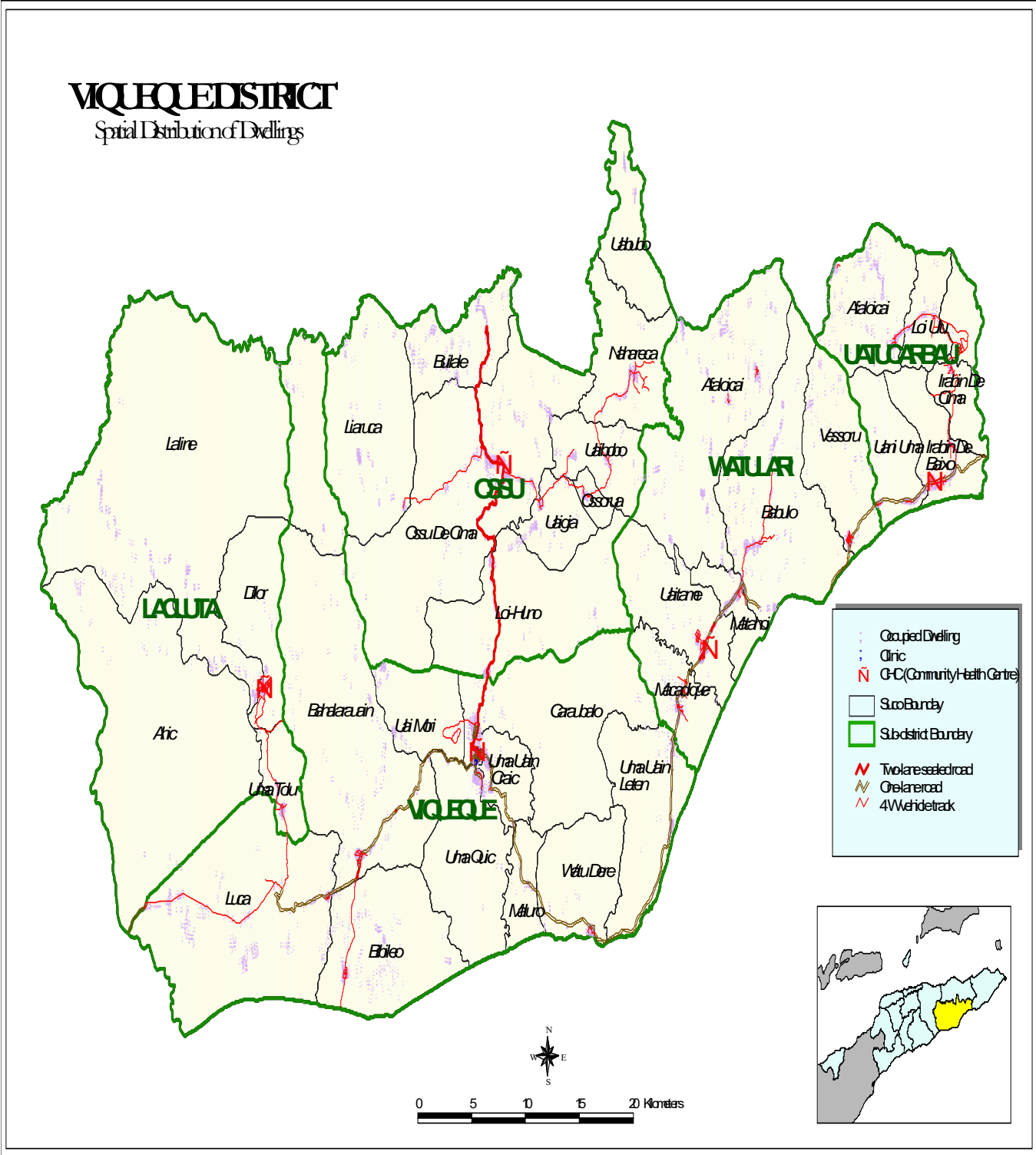
No	Munisipiu	Postu Administrativu	Suku	Total Uma (Aldeia ida uma 3)	Konstrusaun	Ops	Total
1	Oe-Cusse	Nitibe	Banafi	10	\$ 170,340	\$ 6,012	\$ 176,352
2	Oe-Cusse	Nitibe	Beneufe	10	\$ 170,340	\$ 6,012	\$ 176,352
3	Oe-Cusse	Nitibe	Lelaufe	9	\$ 153,306	\$ 6,012	\$ 159,318
4	Oe-Cusse	Nitibe	Suniufe	9	\$ 153,306	\$ 6,012	\$ 159,318
5	Oe-Cusse	Nitibe	Usitaco	9	\$ 153,306	\$ 6,012	\$ 159,318
6	Oe-Cusse	Oesilo	Bobometo	12	\$ 204,408	\$ 7,014	\$ 211,422
7	Oe-Cusse	Oesilo	Usitasae	10	\$ 170,340	\$ 6,012	\$ 176,352
8	Oe-Cusse	Oesilo	Usitaqueno	9	\$ 153,306	\$ 6,012	\$ 159,318
9	Oe-Cusse	Pante Macassar	Bobocasse	9	\$ 153,306	\$ 6,012	\$ 159,318
10	Oe-Cusse	Pante Macassar	Costa	9	\$ 153,306	\$ 6,012	\$ 159,318
11	Oe-Cusse	Pante Macassar	Cunha	9	\$ 153,306	\$ 6,012	\$ 159,318
12	Oe-Cusse	Pante Macassar	Lalisuc	9	\$ 153,306	\$ 6,012	\$ 159,318
13	Oe-Cusse	Pante Macassar	Lifau	9	\$ 153,306	\$ 6,012	\$ 159,318
14	Oe-Cusse	Pante Macassar	Naimeco	9	\$ 153,306	\$ 6,012	\$ 159,318
15	Oe-Cusse	Pante Macassar	Nipane	9	\$ 153,306	\$ 6,012	\$ 159,318
16	Oe-Cusse	Pante Macassar	Taiboco	9	\$ 153,306	\$ 6,012	\$ 159,318
17	Oe-Cusse	Passabe	Abani	9	\$ 153,306	\$ 6,012	\$ 159,318
18	Oe-Cusse	Passabe	Malelat	9	\$ 153,306	\$ 6,012	\$ 159,318
Oecussi			18	168	\$ 2,861,712	\$ 109,218	\$ 2,970,930

Zabela : 11.3.3 : PNDS-Be Mos

Programa PNDS ne'ebe fokus ba Be-Mos hetan alokasaun hamutuk rihun \$320 hodi implementa iha suku 8 ba faze 1.

No	Munisipiu	Postu Administrativu	Suku	Phase	PNDS-Be'e Mos		
					Konstrusaun	Ops	Total
1	Oecusse	Pante Macassar	Bobocasse	1	\$ 37,000	\$ 3,000	\$ 40,000
2	Oecusse	Pante Macassar	Costa	1	\$ 37,000	\$ 3,000	\$ 40,000
3	Oecusse	Pante Macassar	Cunha	1	\$ 37,000	\$ 3,000	\$ 40,000
4	Oecusse	Pante Macassar	Lalisuc	1	\$ 37,000	\$ 3,000	\$ 40,000
5	Oecusse	Pante Macassar	Lifau	1	\$ 37,000	\$ 3,000	\$ 40,000
6	Oecusse	Pante Macassar	Naimeco	1	\$ 37,000	\$ 3,000	\$ 40,000
7	Oecusse	Pante Macassar	Nipane	1	\$ 37,000	\$ 3,000	\$ 40,000
8	Oecusse	Pante Macassar	Taiboco	1	\$ 37,000	\$ 3,000	\$ 40,000
Oecusse					\$ 296,000	\$ 24,000	\$ 320,000

13. ADMINISTRASAUN MUNISIPAL VIQUEQUE



Perfil

Mapa 13 hatudu pozisaun jeográfika Administrasaun Munisipal Viqueque iha luan 1,781 km² ho populasau 70,036 tuir Sensus 2010. Administrasaun Munisipal Viqueque iha Postos Administrativos lima (5), Sukus 35 no Aldeias 228, mak hanesan hatudu iha Tabela 13.1.

Tabela 13.1. Postos Administrativos ho Sukus no total Aldeias/Sukus

Lacluta		Ossu		Viqueque		Uatu Carbau		Watu-lari	
Sukus	Total Aldeias	Sukus	Total Aldeias	Sukus	Total Aldeias	Sukus	Total Aldeias	Sukus	Total Aldeias
Ahic	5	Builale	5	Bahalarauain	6	Afaloicai	4	Babulo	8
Dilor	5	Liaruca	5	Bibileo	8	Bahatata	4	Macadique	21
Laline	5	Loi-Huno	5	Caraubalu	7	Irabin de Baixo	7	Matohoi	12
Uma Tolu	5	Naha Reka	5	Fatudere	3	Irabin de Cima	5	Uaitame	5
-	-	Ossu Rua	12	Luca	4	Loi Ulo	5	Vesoru	7
-	-	Ossu Decima	8	Maluru	3	Uani Uma	5	Afaloicai	4
-	-	Uabubo	6	Uai Mori	6	-	-	-	-
-	-	Uaguia	6	Uma Quic	8	-	-	-	-
-	-	Uaibobo	7	Uma Uain Craic	9	-	-	-	-
-	-	-	-	Uma Uain Leten	8	-	-	-	-

Data husi : MAE no Estatística

Funسیونáriu Governu iha Administrasaun Munisipal Viqueque kompostu :

SES :

1. 136 Polísias;
2. 73 Seguransa Sivil
3. 20 Bombeirus

Edukasaun:

1. Professores Ensino Infantil : Publiku (35) no Fundasaun (7)
2. 745 Profesores Ensino Basiku Públiku ho (82) Privadu;
3. 110 Profesores Ensino Sekundáriu Públiku ho 40 Privadu;
4. 18 Profesores Ensino Tekniku Sekundáriu Públiku

Fasilidade Edukasaun iha Administrasaun Munisipal Viqueque mak : Eskolas infantil Publiku 25, Privadu 2 no Fundasaun 4; Eskolas Ensino Basiku Publiku (91) no Privadu 7, Eskolas Ensino Sekundárias Publiku (6) no Privadu 3, Eskolas Ensino Sekundárias Tekniku Publiku (1) no Privadu (-).

Saúde:

1. Funسیونáriu administrasaun no lojistika: 21
2. 55 Médikus lokais (includi especialistas);
3. 93 Enfermeirus e
4. 20 assistentes enfermeiros
5. 33 parteiras;

Fasilidade saude iha Administrasaun Munisipal Viqueque mak: Hospital (0), CHC (5), Postus Saúde (17), SISCa (47) ho Klínikas privada (2).

MSS :

1. Numero idozus (tinan 60 ba leten) no invalidus ne'ebé simu subsidio iha Administrasaun Munisipal Viqueque hamutuk 9,875 pessoas ne'ebé kompostu husi idozus 9,162 pessoas no invalidus 713 pessoas.

2. Numerus Combatentes ba Libertasaun Nasional no beneficiarius ba Martires iha Administrasaun Munisipal Viqueque hamutuk 1,542
3. Bolsa de Mãe: 4,235
4. 3 funsionarius Munisipiu 5 funcionario posto administrativo

MAP : 89 Extensionistas no naun Extensionistas

CNE : 7 funsionarius

Ministeriu Justisa: 7 funsionarius

SEJD : 3, MCIA: 4, MOP: 53, SEPFOPE : 3

MAE : 76 kompostu husi : Diresaun Distrital 41, STAE 6 no PNDS 29

MdF : 1 (Agente Estatistika)

DESPEZAS JERAL ADMINISTRASAUN MUNISIPAL VIQUEQUE

Administrasaun Munisipal Viqueque hetan alokasaun despezas hamutuk tokon \$4.0 husi OJE 2022. Orsamentu hirak ne'e aloka tuir linhas orsamentu servisu sektoral no Secretariado Administrasaun Munisipal nian. Total orsamentu ne'e akumuladu kustus ba merenda eskolar, alfabetizasaun, konsensoens eskolar tokon \$1.4, no ba projektu reapropriasaun PDIM rihun \$258.5. Detallas despezas hatudu iha tabela 13.2 tuir mai ne'e.

Tabela 13.2 Despezas Jeral

	S&V	B&S	TP	KM	KD	Total
Administração Municipal de Viqueque	1,526,367	742,150	1,438,540	40,000	258,568	4,005,625
<i>026: Estradas e Pontes</i>	<i>35,556</i>	<i>13,467</i>	<i>-</i>	<i>-</i>	<i>-</i>	<i>49,023</i>
<i>028: Desenvolvimento Rural e Urbano</i>	<i>-</i>	<i>-</i>	<i>-</i>	<i>-</i>	<i>258,568</i>	<i>258,568</i>
<i>366: Segurança Nacional</i>	<i>22,236</i>	<i>8,400</i>	<i>-</i>	<i>-</i>	<i>-</i>	<i>30,636</i>
<i>392: Acesso à Justiça</i>	<i>20,616</i>	<i>5,620</i>	<i>-</i>	<i>-</i>	<i>-</i>	<i>26,236</i>
<i>510: Boa Governação e Gestão Institucional</i>	<i>625,463</i>	<i>341,704</i>	<i>971,808</i>	<i>-</i>	<i>-</i>	<i>1,938,975</i>
<i>797: Agricultura</i>	<i>392,064</i>	<i>61,789</i>	<i>-</i>	<i>-</i>	<i>-</i>	<i>453,853</i>
<i>798: Água e saneamento</i>	<i>55,032</i>	<i>35,993</i>	<i>-</i>	<i>-</i>	<i>-</i>	<i>91,025</i>
<i>805: Saúde</i>	<i>145,264</i>	<i>165,151</i>	<i>-</i>	<i>40,000</i>	<i>-</i>	<i>350,415</i>
<i>979: Educação e Formação</i>	<i>184,464</i>	<i>80,826</i>	<i>466,732</i>	<i>-</i>	<i>-</i>	<i>732,022</i>
<i>980: Igualdade de Género e Inclusão Social</i>	<i>23,436</i>	<i>23,300</i>	<i>-</i>	<i>-</i>	<i>-</i>	<i>46,736</i>
<i>982: Turismo</i>	<i>22,236</i>	<i>5,900</i>	<i>-</i>	<i>-</i>	<i>-</i>	<i>28,136</i>

PROGRAMA NACIONAL DEZENVOLVIMENTU SUKUS (PNDS)

Administrasaun Munisipal Viqueque hetan alokasaun orsamentu husi Programa PNDS hamutuk tokon \$7.7. Husi total ne'e atu finansia ba atividades PNDS-F3S4 no PDNS-RSS3 total rihun \$783, Be-Mos hamutuk rihun \$640 no UKL total tokon \$6.2. Desagregasaun atividade PNDS hanesan tuir ne'e.

Tabela : 13.3.1 : PNDS-F3S4 no RSS 3

Programa PNDS ne'ebe fokus ba iha atividade F3S4 no RSS3 hetan alokasaun hamutuk rihun \$726.3. Husi total ne'e distribui ba atividade PNDS-F3S4 hamutuk rihun \$664 hodi finansia atividade infraestruturas no operacional ba suku 14. Nune'e mos atividade infraestruturas ba PNDS-RSS3 hetan aloka hamutuk rihun \$120.

No	Munisipiu	Postu Administrativu	Suku	Phase	PNDS - F3S4			PNDS-RSS3	Total
					Infra.	Ops	Total	Infra.	
1	Viqueque	Lacluta	Ahic	3	\$ 43,120	\$ 6,000	\$ 49,120		\$ 49,120
2	Viqueque	Lacluta	Dilor	3	\$ 47,775	\$ 6,250	\$ 54,025		\$ 54,025
3	Viqueque	Lacluta	Laline	3	\$ 47,775	\$ 6,250	\$ 54,025		\$ 54,025
4	Viqueque	Lacluta	Uma Tolu	3	\$ 38,710	\$ 5,500	\$ 44,210		\$ 44,210
5	Viqueque	Viqueque	Bahalaraua'in	3	\$ 43,365	\$ 5,750	\$ 49,115	\$ 12,000	\$ 61,115
6	Viqueque	Viqueque	Bibileo	3	\$ 43,365	\$ 5,750	\$ 49,115	\$ 12,000	\$ 61,115
7	Viqueque	Viqueque	Caraubalo	3	\$ 43,610	\$ 5,500	\$ 49,110	\$ 12,000	\$ 61,110
8	Viqueque	Viqueque	Fatudere	3	\$ 38,710	\$ 5,500	\$ 44,210	\$ 12,000	\$ 56,210
9	Viqueque	Viqueque	Luca	3	\$ 43,365	\$ 5,750	\$ 49,115	\$ 12,000	\$ 61,115

No	Munisipiu	Postu Administrativu	Suku	Phase	PNDS - F3S4			PNDS-RSS3	Total
					Infra.	Ops	Total	Infra.	
10	Viqueque	Viqueque	Maluru	3	\$ 38,710	\$ 5,500	\$ 44,210	\$ 12,000	\$ 56,210
11	Viqueque	Viqueque	Uai-Mori	3	\$ 34,300	\$ 5,000	\$ 39,300	\$ 12,000	\$ 51,300
12	Viqueque	Viqueque	Uma Quic	3	\$ 34,300	\$ 5,000	\$ 39,300	\$ 12,000	\$ 51,300
13	Viqueque	Viqueque	Uma Uain Craic	3	\$ 43,365	\$ 5,750	\$ 49,115	\$ 12,000	\$ 61,115
14	Viqueque	Viqueque	Uma Uain Leten	3	\$ 43,120	\$ 6,000	\$ 49,120	\$ 12,000	\$ 61,120
Viqueque					\$ 583,590	\$ 79,500	\$ 663,090	\$ 120,000	\$ 783,090

Tabela : 13.3.2. PNDS-UKL

Programa PNDS ne'ebe fokus ba konstrusaun uma hodi dignifika komidade k'bit laek hetan alokasaun hamutuk tokon \$6.2 hodi implementa iha suku 36 hamutuk uma 356.

No	Munisipiu	Postu Administrativu	Suku	Total Uma (Aldeia ida uma 3)	Konstrusaun	Ops	Total
1	Viqueque	Lacluta	Ahic	9	\$ 153,306	\$ 6,012	\$ 159,318
2	Viqueque	Lacluta	Dilor	9	\$ 153,306	\$ 6,012	\$ 159,318
3	Viqueque	Lacluta	Laline	9	\$ 153,306	\$ 6,012	\$ 159,318
4	Viqueque	Lacluta	Uma Tolu	9	\$ 153,306	\$ 6,012	\$ 159,318
5	Viqueque	Ossu	Builale	9	\$ 153,306	\$ 6,012	\$ 159,318
6	Viqueque	Ossu	Builo	9	\$ 153,306	\$ 6,012	\$ 159,318
7	Viqueque	Ossu	Liaruca	9	\$ 153,306	\$ 6,012	\$ 159,318
8	Viqueque	Ossu	Loi-Huno	9	\$ 153,306	\$ 6,012	\$ 159,318
9	Viqueque	Ossu	Nahareca	9	\$ 153,306	\$ 6,012	\$ 159,318
10	Viqueque	Ossu	Ossorua	12	\$ 204,408	\$ 7,014	\$ 211,422
11	Viqueque	Ossu	Ossu De Cima	12	\$ 204,408	\$ 7,014	\$ 211,422
12	Viqueque	Ossu	Uabubo	9	\$ 153,306	\$ 6,012	\$ 159,318
13	Viqueque	Ossu	Uaguia	9	\$ 153,306	\$ 6,012	\$ 159,318
14	Viqueque	Ossu	Uaibobo	9	\$ 153,306	\$ 6,012	\$ 159,318
15	Viqueque	Uato-Lari	Afaloicai	12	\$ 204,408	\$ 7,014	\$ 211,422
16	Viqueque	Uato-Lari	Babulo	12	\$ 204,408	\$ 7,014	\$ 211,422
17	Viqueque	Uato-Lari	Macadique	12	\$ 204,408	\$ 7,014	\$ 211,422
18	Viqueque	Uato-Lari	Matahoi	12	\$ 204,408	\$ 7,014	\$ 211,422
19	Viqueque	Uato-Lari	Uaitame	9	\$ 153,306	\$ 6,012	\$ 159,318
20	Viqueque	Uato-Lari	Vessoru	9	\$ 153,306	\$ 6,012	\$ 159,318
21	Viqueque	Uato-Carbau	Afaloicai	9	\$ 153,306	\$ 6,012	\$ 159,318
22	Viqueque	Uato-Carbau	Bahatata	9	\$ 153,306	\$ 6,012	\$ 159,318
23	Viqueque	Uato-Carbau	Irabin De Baixo	9	\$ 153,306	\$ 6,012	\$ 159,318
24	Viqueque	Uato-Carbau	Irabin De Cima	9	\$ 153,306	\$ 6,012	\$ 159,318
25	Viqueque	Uato-Carbau	Loi Ulo	9	\$ 153,306	\$ 6,012	\$ 159,318
26	Viqueque	Uato-Carbau	Uani Uma	9	\$ 153,306	\$ 6,012	\$ 159,318
27	Viqueque	Viqueque	Bahalaraua'in	9	\$ 153,306	\$ 6,012	\$ 159,318
28	Viqueque	Viqueque	Bibileo	12	\$ 204,408	\$ 7,014	\$ 211,422
29	Viqueque	Viqueque	Caraubalo	9	\$ 153,306	\$ 6,012	\$ 159,318
30	Viqueque	Viqueque	Fatudere	10	\$ 170,340	\$ 6,012	\$ 176,352
31	Viqueque	Viqueque	Luca	9	\$ 153,306	\$ 6,012	\$ 159,318
32	Viqueque	Viqueque	Maluru	10	\$ 170,340	\$ 6,012	\$ 176,352
33	Viqueque	Viqueque	Uai-Mori	9	\$ 153,306	\$ 6,012	\$ 159,318
34	Viqueque	Viqueque	Uma Quic	12	\$ 204,408	\$ 7,014	\$ 211,422
35	Viqueque	Viqueque	Uma Uain Craic	12	\$ 204,408	\$ 7,014	\$ 211,422
36	Viqueque	Viqueque	Uma Uain Leten	12	\$ 204,408	\$ 7,014	\$ 211,422
Viqueque			36	356	\$ 6,064,104	\$ 226,452	\$ 6,290,556

Tabela : 13.3.3 : PNDS-Be Mos

Programa PNDS ne'ebe fokus ba Be-Mos hetan alokasaun hamutuk rihun \$640 hodi implementa iha suku 16 ba faze 1.

No	Munisipiu	Postu Administrativu	Suku	Phase	PNDS-Be'e Mos		
					Konstrusaun	Ops	Total
1	Viqueque	Ossu	Builale	1	\$ 37,000	\$ 3,000	\$ 40,000
2	Viqueque	Ossu	Builo	1	\$ 37,000	\$ 3,000	\$ 40,000
3	Viqueque	Ossu	Liaruca	1	\$ 37,000	\$ 3,000	\$ 40,000
4	Viqueque	Ossu	Loi-Humo	1	\$ 37,000	\$ 3,000	\$ 40,000
5	Viqueque	Ossu	Nahareca	1	\$ 37,000	\$ 3,000	\$ 40,000
6	Viqueque	Ossu	Ossorua	1	\$ 37,000	\$ 3,000	\$ 40,000
7	Viqueque	Ossu	Ossu De Cima	1	\$ 37,000	\$ 3,000	\$ 40,000
8	Viqueque	Ossu	Uabubo	1	\$ 37,000	\$ 3,000	\$ 40,000
9	Viqueque	Ossu	Uaguaia	1	\$ 37,000	\$ 3,000	\$ 40,000
10	Viqueque	Ossu	Uaibobo	1	\$ 37,000	\$ 3,000	\$ 40,000
11	Viqueque	Uato-Carbau	Afaloicai	1	\$ 37,000	\$ 3,000	\$ 40,000
12	Viqueque	Uato-Carbau	Bahatata	1	\$ 37,000	\$ 3,000	\$ 40,000
13	Viqueque	Uato-Carbau	Irabin De Bai lo	1	\$ 37,000	\$ 3,000	\$ 40,000
14	Viqueque	Uato-Carbau	Irabin De Cima	1	\$ 37,000	\$ 3,000	\$ 40,000
15	Viqueque	Uato-Carbau	Loi Ulu	1	\$ 37,000	\$ 3,000	\$ 40,000
16	Viqueque	Uato-Carbau	Uani Uma	1	\$ 37,000	\$ 3,000	\$ 40,000
Viqueque					\$ 592,000	\$ 48,000	\$ 640,000

PROGRAMA MOVIMENTU HAFOUN ALDEIA (PMOHA)

Programa Movimentu Hafoun Aldeia ba munisipiu Viqueque seidak hetan alokasaun orsamentu iha periodu tinan 2022 .

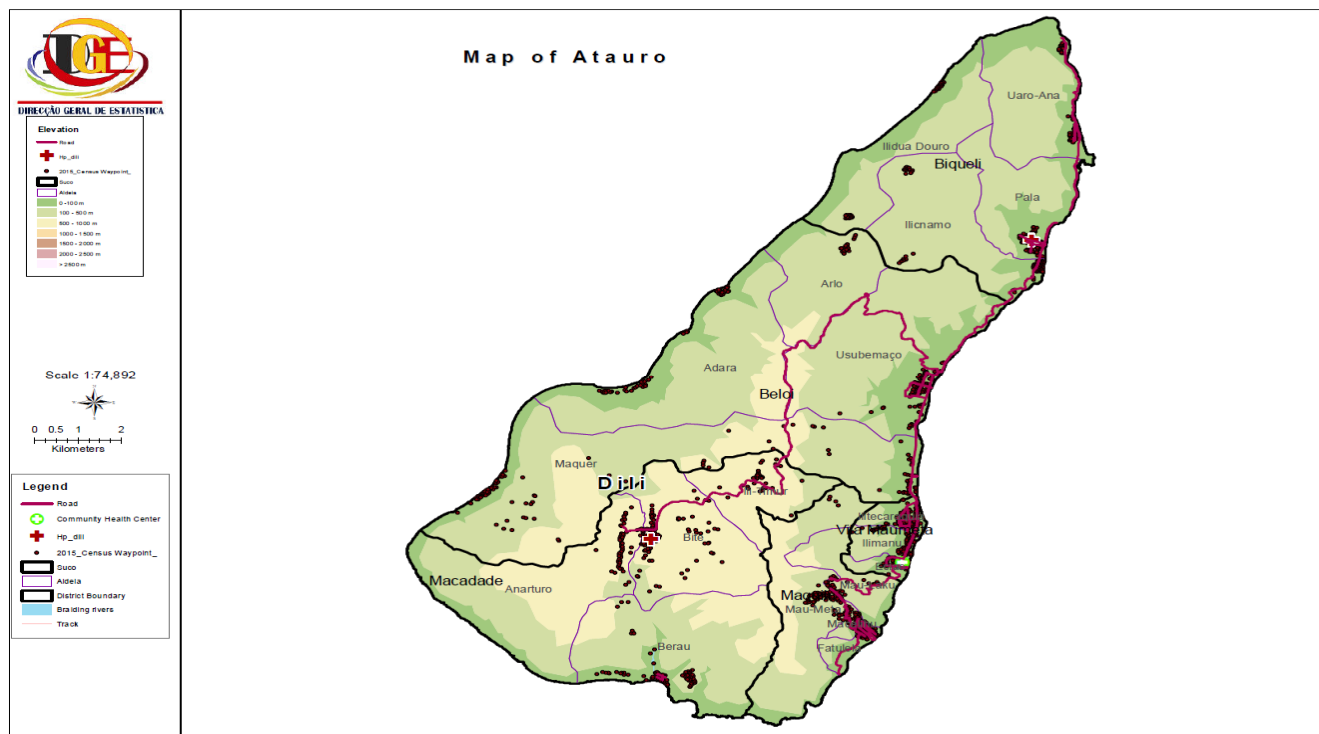
KAPITAL DEZENVOLVIMENTU FOUN PDIM

Administrasaun Munisipal Viqueque hetan alokasaun despezas ba programa PDIM hamutuk rihun \$318.1 hodi kontinua implementa projetu reapropriaun 5 hanesan konstrusaun edifisiu postu administrativo, sede suku, jardim no muru edifisiu.

Tabela 13.4. Kapital Dezenvolvimentu PDIM

Naran Projetu	Status Projetu	Munisipiu	Postu Administrativu	Suco	A.D.N	Munisipiu	Total
Konstruaun saun Edificio Posto Administrativo Uatolari	Reapro.	13: Viqueque	263: Uato-Lari	925: Mataboi	37,000		37,000
Konstrusaun Edificio Posto Administrativo Uato-Carbau	Reapro.	13: Viqueque	261: Uatucarbau	908: Irabin de Baixo	19,743		19,743
Konstrusaun Sede Suku Builo	Reapro.	13: Viqueque	262: Ossu	952: Builo	2,790		2,790
Reabilitasaun Jardim 59 iha AM Viqueque	Reapro.	13: Viqueque	264: Viqueque	935: Caraubalo		160,715	160,715
Konstrusaun Moru haleu edidifico AM Viqueque	Reapro.	13: Viqueque	264: Viqueque	935: Caraubalo		97,853	97,853
Total					59,533	258,568	318,101

14. ADMINISTRAUN MUNISIPIU ATAÚRO



Perfil

Mapa 13 hatudu pozisaun jeográfika Administrasaun Munisipal Ataúro iha luan xxx km² ho populasaun xxxx tuir Sensus 2010. Administrasaun Munisipal Ataúro iha Postos Administrativos xxx (xx), Sukus 5 no Aldeias xxx. Informasaun konaba jeografika sei kompleta depois dokumentus final.

DESPEZAS JERAL ADMINISTRASAUN MUNISIPAL ATAÚRO

Munisipal Ataúro hetan alokasaun despesas husi Orsamentu Jeral Estadu 2022 hamutuk tokon \$2.6. Orsamentu hirak ne'e aloka tuir linhas orsamentu servisu sektoral no Sekretariado Administrasaun Munisipal nian. Husi total orsamentu ne'e akumuladu kustus ba merenda eskolar, alfabetizasaun, konsensoens eskolar rihun \$331.0. Detailus hanesan table 14.1 tuir mai ne'e.

Tabela 14.1 Despesas Jeral

	S&V	B&S	TP	KM	KD	Total
Município de Ataúro	484,932	990,797	331,031	768,100	-	2,574,860
<i>026: Estradas e Pontes</i>	<i>59,988</i>	-	-	-	-	<i>59,988</i>
<i>510: Boa Governação e Gestão Institucional</i>	<i>276,648</i>	<i>923,451</i>	<i>132,601</i>	<i>698,100</i>	-	<i>2,030,800</i>
<i>797: Agricultura</i>	<i>27,828</i>	<i>9,100</i>	-	-	-	<i>36,928</i>
<i>798: Água e saneamento</i>	-	<i>12,736</i>	-	<i>30,000</i>	-	<i>42,736</i>
<i>805: Saúde</i>	<i>36,804</i>	<i>21,500</i>	-	<i>40,000</i>	-	<i>98,304</i>
<i>979: Educação e Formação</i>	<i>25,380</i>	<i>17,760</i>	<i>152,430</i>	-	-	<i>195,570</i>
<i>980: Igualdade de género e inclusão social</i>	<i>32,904</i>	<i>1,250</i>	<i>46,000</i>	-	-	<i>80,154</i>
<i>982: Turismo</i>	<i>25,380</i>	<i>5,000</i>	-	-	-	<i>30,380</i>

PROGRAMA NACIONAL DEZENVOLVIMENTU SUKUS (PNDS)

Administrasaun Munisipal Atauro hetan alokasaun orsamentu husi Programa PNDS hamutuk tokon \$1.3. Husi total ne'e atu finansia ba actividades PNDS-F3S4 no PDNS-RSS3 total rihun \$265.2, Be-Mos hamutuk rihun \$200 no UKL total rihun \$817. Desagregasaun atividade PNDS hanesan tuir ne'e.

Tabela : 14.3.1 : PNDS-F3S4 no RSS 3

Programa PNDS ne'ebe fokus ba iha atividade F3S4 no RSS3 hetan alokasaun hamutuk rihun \$265.2 atividade PNDS-F3S4 hamutuk rihun \$265.2 hodi finansia atividade infraestruturas no operacional ba suku 5. Pur-enkuantu atividade infraestruturas ba PNDS-RSS3 seidauk hetan alokasaun orsamentu ba tinan ida ne'e.

No	Munisipiu	Postu Administrativu	Suku	Phase	PNDS - F3S4			PNDS-RSS3	Total
					Infra.	Ops	Total	Infra.	
1	Atauro	Atauro	Beloi	1	\$ 43,120	\$ 6,000	\$ 49,120		\$ 49,120
2	Atauro	Atauro	Biqueli	1	\$ 52,185	\$ 6,750	\$ 58,935		\$ 58,935
3	Atauro	Atauro	Macadade	1	\$ 47,530	\$ 6,500	\$ 54,030		\$ 54,030
4	Atauro	Atauro	Maquili	1	\$ 47,775	\$ 6,250	\$ 54,025		\$ 54,025
5	Atauro	Atauro	Vila Maumeta	1	\$ 43,120	\$ 6,000	\$ 49,120		\$ 49,120
Atauro					\$ 233,730	\$ 31,500	\$ 265,230	\$ -	\$ 265,230

Tabela : 14.3.2. PNDS-UKL

Programa PNDS ne'ebe fokus ba konstrusaun uma hodi dignifika komunidadade k'bit laek hetan alokasaun hamutuk rihun \$817 hodi implementa iha suku 5 hamutuk uma 45.

No	Munisipiu	Postu Administrativu	Suku	Total Uma (Aldeia ida uma 3)	Konstrusaun	Ops	Total
1	Atauro	Atauro	Beloi	9	\$ 173,749	\$ 6,012	\$ 179,761
2	Atauro	Atauro	Biqueli	9	\$ 153,306	\$ 6,012	\$ 159,318
3	Atauro	Atauro	Macadade	9	\$ 153,306	\$ 6,012	\$ 159,318
4	Atauro	Atauro	Maquili	9	\$ 153,306	\$ 6,012	\$ 159,318
5	Atauro	Atauro	Vila Maumeta	9	\$ 153,306	\$ 6,012	\$ 159,318
Atauro				5	\$ 786,973	\$ 30,060	\$ 817,033

Tabela : 14.3.3 : PNDS-Be Mos

Programa PNDS ne'ebe fokus ba Be-Mos hetan alokasaun hamutuk rihun \$200 hodi implementa iha suku 5 ba faze 1.

No	Munisipiu	Postu Administrativu	Suku	Phase	PNDS-Be'e Mos		
					Konstrusaun	Ops	Total
1	Atauro	Atauro	Beloi	1	\$ 37,000	\$ 3,000	\$ 40,000
2	Atauro	Atauro	Biqueli	1	\$ 37,000	\$ 3,000	\$ 40,000
3	Atauro	Atauro	Macadade	1	\$ 37,000	\$ 3,000	\$ 40,000
4	Atauro	Atauro	Maquili	1	\$ 37,000	\$ 3,000	\$ 40,000
5	Atauro	Atauro	Vila Maumeta	1	\$ 37,000	\$ 3,000	\$ 40,000
Covalima					\$ 185,000	\$ 15,000	\$ 200,000

KAPITAL DEZENVOLVIMENTU HUSI NIVEL NASIONAL

Parte ida ne'e sei informasaun konaba actividades kapital desenvolvimentu sira ne'ebe sei implementa husi nivel nasional ba munisipius sira hodi aseguira infraestruturas basikas no beins-estar comunidade iha area rurais hamutuk token token \$52.6 husi projetu 840.

Instituisaun /Naran Projetu	Status Projetu	Munisípiu	Postu Administrativu	Suku	Total
A1: Presidência da República (PR)					250,000
Konstruksaun moru iha Palacio PR	Projetu Foun	1: Dili	206: Dom Aleixo	528: Bairro Pite	250,000
A2: Parlamento Nacional (PN)					250,000
Konstrusaun ba edificiu foun PN	Projetu Foun	1: Dili	204: Vera Cruz	524: Caicoli	250,000
A3: Primeiro Ministro (PM)					252,000
Construsaun Edificio CGIC	Retensaun	1: Dili	202: Cristo Rei	510: Culuhun	252,000
A9: Secretaria de Estado do Ambiente (SEA)					210,000
Konstrusaun Centro tratamento oleo foer iha Betano Municipio Manufahi	Projetu Foun	10: Manufahi	247: Alas	842: Mahaquidan	210,000
B2: Ministério das Financas (MF)					827,657
Konstrusaun Dormitorio Ba Postu intergrado Batugede Inklui Fasilidade Dormitorio	Reapropriasaun	5: Bobonaro	223: Balibo	663: Batugade	117,311
Project Improving Parking Area and New Construction Bathroom at Integrated Border Post Batugade Ministry of Finance	Reapropriasaun	5: Bobonaro	223: Balibo	663: Batugade	185,091
Konstrusaun Edificio Posto Alfandega Tunu Bibi - Maliana	Reapropriasaun	5: Bobonaro	221: Maliana	646: Odomau	41,525
Mini Construction Refectory Room for Integrated Border Post Salele MoF	Reapropriasaun	12: Covalima	259: Tilomar	898: Lalawa	15,960
Improving Partation Glass Room at Integrated Border Post Batugade MoF	Reapropriasaun	5: Bobonaro	223: Balibo	663: Batugade	62,898
Pedestrian Shelters at Integrated Border Post Batugade MoF	Reapropriasaun	5: Bobonaro	223: Balibo	663: Batugade	71,114
Instalasaun Drinkable Water	Reapropriasaun	5: Bobonaro	223: Balibo	663: Batugade	40,843
Quot;Rehabilitation edificio Kampaun Batugade"	Reapropriasaun	5: Bobonaro	223: Balibo	663: Batugade	47,915
Konstrusaun Dormitorio Ba Postu intergrado salele	Projetu Foun	12: Covalima	259: Tilomar	898: Lalawa	245,000
B5: Ministério da Justiça (MJ)					395,701
Divisório do edificio central MJ	Retensaun	1: Dili	204: Vera Cruz	525: Colmera	7,000
Construsaun Prisao Gleno	Reapropriasaun	6: Ermera	227: Railaco	696: Fatuquero	65,700
Construsaun muru interna Prisao Suai	Reapropriasaun	12: Covalima	258: Suai	893: Debos	65,700
Construsaun Sala de Aulas e Muro CFJJ	Reapropriasaun	1: Dili	204: Vera Cruz	524: Caicoli	205,102
Construção do Edificio delegação da Defensoria Pública no Município de Viqueque.	Projetu Foun	13: Viqueque	264: Viqueque	935: Caraubalo	44,699
Serviços ampliação do balcão atendimento da DGSRN	Retensaun	1: Dili	204: Vera Cruz	522: Motael	7,500
B6: Ministério da Administração Estatal (MAE)					450,000
Konstrusaun Edificiu Foun PNDS	Projetu Foun	1: Dili	204: Vera Cruz	523: Vila Verde	120,000
Konstrusaun Come House iha Edificio do MAE	Reapropriasaun	1: Dili	204: Vera Cruz	525: Colmera	282,260
Reapropriasaun ba come house UAD-MAE	Reapropriasaun	1: Dili	204: Vera Cruz	525: Colmera	47,740
B7: Ministério da Saúde (MS)					1,916,203
Konstrusaun Postu Saude no residencia profesional de Saude Fahinehan/ Manufahi	Projetu Foun	10: Manufahi	247: Alas	843: Uma Berloic	335,000
Konstrusaun Postu Saude no residencia profesional de Saude Raimerhei/Ermera	Projetu Foun	6: Ermera	228: Ermera	710: Raimerhei	270,000
Konstrusaun Postu Saude no residencia profesional de Saude Samalai-Laleia	Projetu Foun	9: Manatuto	241: Laleia	810: Cairui	277,021
Konstrusaun Postu Saude no residencia profesional de Saude Manelobas/Maubisse	Projetu Foun	4: Ainaro	220: Maubisse	637: Manelobas	300,000
Konstrusaun Centru Saude komunitaria iha Laisorulai, Postu Adiministrativu Quelicai Munisipiu Baucau	Projetu Foun	2: Baucau	209: Quelicai	562: Laisorolai de Baixo	374,000

Instituisaun /Naran Projetu	Status Projetu	Munisípiu	Postu Administrativu	Suku	Total
Konstrusaun Postu Saude no residencia professional de Saude Faturasa-Remixio	Retensaun	3: Aileu	215: Remexio	612: Faturasa	360,182
B8: Ministério da Educação, Juventude e Desporto Excluindo (MEJD)					2,331,469
CACB andar	Reapropriasaun	1: Dili	206: Dom Aleixo	530: Fatuhada	304,309
Reabilitasaun sala 10 + Toilet	Reapropriasaun	1: Dili	202: Cristo Rei	507: Becora	57,136
Sala 3+ Eskritorio + Toilet	Reapropriasaun	9: Manatuto	240: Manatuto	803: Aiteas	71,114
Sala 3+ Eskritorio	Reapropriasaun	3: Aileu	213: Aileu Vila	591: Aissirimou	70,862
Sala 6+ Eskritorio + Lab Komp	Reapropriasaun	4: Ainaro	219: Hatu Udo	632: Foho-Ailico	126,741
Sala 3+ Lab Fish + Eskritorio	Reapropriasaun	5: Bobonaro	224: Atabae	664: Aidabaleten	118,410
Dapur +Toilet + Moru	Reapropriasaun	12: Covalima	258: Suai	895: Suailoro	76,293
Sala 3+Eskritorio+Toilet	Reapropriasaun	1: Dili	202: Cristo Rei	511: Hera	84,590
CACB andar	Reapropriasaun	1: Dili	202: Cristo Rei	507: Becora	147,701
Reab.edif. 1 +Reab.edif. 4 + Reab.edif. 11 +Eskritorio (total reabilitasaun salas 7)	Reapropriasaun	1: Dili	202: Cristo Rei	507: Becora	107,185
Sala 6 inklui toilet +Eskritorio + Lab Komp.	Reapropriasaun	6: Ermera	230: Atsabe	728: Atademe / Malabe	134,888
Sala 6 +Toilet	Reapropriasaun	6: Ermera	229: Letefoho	713: Haupu	75,807
Sala 3+Eskritorio+Toilet	Reapropriasaun	6: Ermera	267: Hatulia B	743: FatuBolu	93,353
Sala 6 + Eskritorio + Lab Komp +Toilet	Reapropriasaun	7: Lautem	232: Lospalos	746: Fuiloro	154,833
Workshop Electrical, Automptive, Carpenter	Reapropriasaun	7: Lautem	232: Lospalos	746: Fuiloro	129,242
Sala 6 +Eskritorio +Toilet	Reapropriasaun	8: Liquica	237: Bazartete	785: Leorema	110,880
Sala 6 inklui Toilet	Reapropriasaun	8: Liquica	239: Liquiça	800: Dato	68,691
Reab. Eskritorio	Reapropriasaun	9: Manatuto	243: Soibada	818: Mandala	27,072
Dormitorio + Dapur + Toilet	Reapropriasaun	10: Manufahi	246: Same	832: Holarua	56,556
Sala 6 + Toilet	Reapropriasaun	13: Viqueque	263: Uato-Lari	925: Mataboi	83,671
Sala 3 +Eskritorio+Toilet	Reapropriasaun	13: Viqueque	264: Viqueque	935: Caraubalo	97,524
Sala 6 + Eskritorio +Toilet	Reapropriasaun	13: Viqueque	265: Lacluta	942: Dilor	134,609
B9: Secretaria de Estado Juventude e Desporto (SEJD)					380,143
Rehabilitasaun kampo tenis UNTL 2022	Reapropriasaun	1: Dili	204: Vera Cruz	524: Caicoli	47,414
Konstrusaun kampo multi funsaun taibesse	Reapropriasaun	1: Dili	203: Nain Feto	517: Lahane Oriental	162,641
Konstrusaun e rehabilitasaun do edefício SEJD 2022	Reapropriasaun	1: Dili	203: Nain Feto	515: Bidau Lecidere	170,088
C1: Ministério Ensino Superior, Ciência e Cultura Incluindo (MESCC)					195,000
Construção e Reabilitação do Edifício MESCC	Projetu Foun	1: Dili	204: Vera Cruz	525: Colmera	195,000
C2: Ministério da Solidariedade Social e da Inclusão (MSSI)					1,713,600
Konstruksaun Edifício Centro Solidariedade Social Municipio Ainaro	Reapropriasaun	4: Ainaro	217: Ainaro	622: Ainaro	500,000
Konstruksaun Edifício Centro Solidariedade Social Municipio Aileu	Reapropriasaun	3: Aileu	213: Aileu Vila	598: Selo Malere	413,000
Konstruksaun Edifício Centro Solidariedade Social Municipio Viqueque	Reapropriasaun	13: Viqueque	264: Viqueque	929: Uma Uain Craic	500,600
Konstruksaun Edifício Centro Solidariedade Social Municipio Liquica	Projetu Foun	8: Liquica	237: Bazartete	779: Fatumasi	300,000
preve orsamentu hodi halo konstruksaun Lanscaping Pavin iha CSSM Lautem	Projetu Foun	7: Lautem	232: Lospalos	746: Fuiloro	-
C5: Ministério das Obras Públicas (MOP)					23,184,949
Rehabilitasaun no construsaun Edifísio DGHU	Projetu Foun	1: Dili	204: Vera Cruz	522: Motael	15,000
Rehabilitasaun no construsaun Pavement, Moru ho Ponte Edifício Caicoli	Projetu Foun	1: Dili	204: Vera Cruz	524: Caicoli	80,494
Rehabilitasaun Salaun Encontro Mandarin	Projetu Foun	1: Dili	204: Vera Cruz	522: Motael	83,000
Rehabilitasaun Edifício PMU	Projetu Foun	1: Dili	204: Vera Cruz	524: Caicoli	85,012
Rehabilitasaun Edifício DNRH	Projetu Foun	1: Dili	204: Vera Cruz	524: Caicoli	70,000
Rehabilitasaun Salaun Encontro Caicoli	Projetu Foun	1: Dili	204: Vera Cruz	524: Caicoli	89,625
Rehabilitasaun Edifício DNAGP	Projetu Foun	1: Dili	204: Vera Cruz	524: Caicoli	70,000
Nova Konstrusaun, Reabilitasaun no Manutensaun ba Edifísiu DNEPCC	Reapropriasaun	1: Dili	206: Dom Aleixo	529: Comoro	150,000
Apliasaun Edifício Direção Geral Habitação e Urbanismo (DGHU) - MOP	Projetu Foun	1: Dili	204: Vera Cruz	522: Motael	352,000
Rehabilitation of Palacio Nobre Lahane, Dili, Timor Leste	Reapropriasaun	1: Dili	203: Nain Feto	517: Lahane Oriental	15,709
Construction of Extension Office Building of Ministry of Public Works in Rua 20 de Maio Dili.	Reapropriasaun	1: Dili	204: Vera Cruz	524: Caicoli	63,490

Instituisaun /Naran Projetu	Status Projetu	Munisípiu	Postu Administrativu	Suku	Total
Rehabilitasaun Cobe House DNA MOP in Caicoli Dili, Ministry of Public Work	Reapropriasaun	1: Dili	204: Vera Cruz	524: Caicoli	6,100
Konstrusaun Jardim Maliana	Projetu Foun	5: Bobonaro	221: Maliana	643: Lohamea	200,000
Konstrusaun Jardim Manatuto	Projetu Foun	9: Manatuto	240: Manatuto	803: Aiteas	150,000
Konstrusaun jardim iha capital Dili	Projetu Foun	1: Dili	204: Vera Cruz	522: Motael	250,000
Planear melhorar fisicamente para os bairros (bairro upgrading) para suco em capital de Dili	Projetu Foun	1: Dili	203: Nain Feto	516: Grincenfor	200,000
(R4D) MPWTC Rural Road Rehabilitation District Aileu Beluru Manucasa Sta 3+500 - 13+000, District Aileu	Reapropriasaun	3: Aileu	214: Lequidoe	608: Manucasa	4,589
(R4D) Rural Roads Routine Maintenance Project Manico - Linai - Grotu Sta 0+000 - 10+600, Ladiki Sta 0+000 - 1+200 and Same - Rotuto Sta 0+000 - 12+000 Roads in Manufahi	Reapropriasaun	10: Manufahi	246: Same	837: Rotuto	2,605
(R4D) Rural Roads Routine Maintenance Project Dotic - Wekakaon Sta 0+000 - 8+600, Dotic - Weberek Sta 0+000 - 6+300, Tukunu - Feriksale Sta 0+000 - 4+300, Roads in Manufahi (R4D) Rural Roads Routine	Reapropriasaun	10: Manufahi	247: Alas	840: Dotic	2,635
Maintenance Fahisoi-Fadablocos Sta 0+000-8+200, Hotoho-Liquica Sta 0+000-2+500 and Laulara-Ornai Sta 0+000-7+500	Reapropriasaun	3: Aileu	214: Lequidoe	607: Fahisoi	1,439
(R4D) Manuntecao Routina Estrada Rural Municipality Ainaro (Maubisse - Urlepha sta 0+000 - 3+000, Maubisse - Liurai sta 0+000 - 10+200, Liurai - Hatubuliku sta 0+000 - 5+600, Liurai - Fatubosa sta 0+000 - 3+100)	Reapropriasaun	4: Ainaro	220: Maubisse	640: Maubisse	6,553
(R4D) Manuntecao Routina Estrada Rural Municipality Ainaro (Dare - Mauchiga sta 0+000 - 5+000, Mau - Ulo Lau sta 0+000 - 1+200, Ainaro - Mau Nuno sta 0+000 - 5+500)	Reapropriasaun	4: Ainaro	217: Ainaro	625: Maununu	3,430
(R4D) Manutenção Routina Estrada Rural Municipality Aileu (Coula Udo - Kirlelo sta 0+000 - 7+000, Daisoli - Fatubosa sta 0+000 - 7+300, Aituhularan - Manufoni sta 0+000 - 1+000)	Reapropriasaun	3: Aileu	213: Aileu Vila	594: Fatubosa	700
(R4D) Manuntecao Routina Estrada Rural Municipality Bobonaro (Maliana - Saburai - Atus sta 0+000 - 17+000, Saburai - Tas Masak sta 0+000 - 1+200, Raifun sta 0+000 - 1+000, Ritabou sta 0+000 - 2+000, Marobo - Be Manas sta 0+000 - 5+700, Holsa - Saburai sta 0+000 - 8+500)	Reapropriasaun	5: Bobonaro	221: Maliana	649: Saburai	12,532
R4D Rural Road Periodic Maintenance Aituhularan Manufoni Chainage 0+000 - 1+000 and Daisoli-Fatubosa Chainage 0+000 - 7+300, Routine Maintenance Coula Udo-Kirlelo Chainage 0+000 - 7+000,Aileu Municipality	Reapropriasaun	3: Aileu	213: Aileu Vila	594: Fatubosa	17,134
R4D Rural Road Periodic Maintenance Laulara-Ornai Chainage 0+000 - 7+000, Routine Maintenance Madabenu-Lisimori Chainage 0+000 - 4+900 and Acumao-Remexio Tuan Chainage 0+000 - 2+000 Aileu Municipality	Reapropriasaun	3: Aileu	215: Remexio	609: Acumau	33,897
R4D Rural Road Routine Maintenance Maumeta - Hautoho Chainage 0+000 - 8+200, Namolesu-Faturilao Chainage 0+000 - 12+500, Fahisoi - Dairlouta Chainage 0+000 -2+600, Hautoho - Liquica Chainage 0+000 - 2+500 Aileu Municipality	Reapropriasaun	3: Aileu	214: Lequidoe	607: Fahisoi	21,798
R4D Rural Road Routine Maintenance Ainaro-Mau Nuno Chainage 0+000 - 5+500, Mau Ulo-Lau Chainage 0+000 - 1+200 Ainaro Municipality	Reapropriasaun	4: Ainaro	217: Ainaro	625: Maununu	673
R4D Rural Road Periodic Maintenance Dare-Mauchiga Chainage 0+000 - 5+000, Ainaro Municipality	Reapropriasaun	4: Ainaro	218: Hatu Builico	629: Mau Chiga	17,782

Instituisaun /Naran Projetu	Status Projetu	Munisípiu	Postu Administrativu	Suku	Total
R4D Rural Road Periodic Maintenance Maubisse-Liurai Chainage 0+000 - 10+200, Ainaro Municipality	Reapropriasaun	4: Ainaro	220: Maubisse	642: Suco Liurai (Maubisse)	20,831
R4D Rural Road Periodic Maintenance Liurai-Fatubosa Chainage 0+000 - 3+000, Ainaro Municipality	Reapropriasaun	4: Ainaro	220: Maubisse	642: Suco Liurai (Maubisse)	6,931
R4D Rural Road Periodic Maintenance Liurai-Hatubulico Chainage 0+000 - 5+600, Ainaro Municipality	Reapropriasaun	4: Ainaro	220: Maubisse	642: Suco Liurai (Maubisse)	26,178
R4D Rural Road Routine Maintenance Boile - Uatabo Chainage 0+000 - 5+200 and Baucau - Uatabo Chainage 0+000 - 4+800, Baucau Municipality	Reapropriasaun	2: Baucau	207: Baucau	540: Trilolo	9,576
R4D Routine Maintenance Laisurolai - Nae Chainage 0+000 5+000, and Quilicai - Laisurolai Chainage 0+000 - 10+000	Reapropriasaun	2: Baucau	209: Quelicai	561: Laisorolai de Címa	23,640
R4D Rural Road Routine Maintenance Vemasse - Caicua Chainage 0+000 - 17+000, Caicoli - Liabala Chainage 0+000 - 6+500 and Uma Ana Iku Chainage 0+000 - 4+500	Reapropriasaun	2: Baucau	211: Vemasse	582: Caicua	23,786
R4D Rural Road Routine Maintenance Rairobo-Pasmaten Chainage 0+000 -3+000, Aidabaleten Chainage 0+000 - 1+100, Balibo-Cowa Chainage 0+000 - 10+000, Balibo-Ferikatuas Chainage 0+000 - 7+700, Builecun-Leohitu Chainage 0+000 - 6+800, Marobo-Bee Manas Chainage 0+000 - 5+700, Bobonaro Municipality	Reapropriasaun	5: Bobonaro	223: Balibo	660: Cowa	13,366
R4D Rural Road Periodic Maintenance Maliana-Saburai-Atus Chainage 0+000 - 10+000, Bobonaro Municipality	Reapropriasaun	5: Bobonaro	221: Maliana	649: Saburai	25,618
R4D Rural Road Routine Maintenance Dato Tolu Chainage 0+000 - 9+600, Lookeu Chainage 0+000 - 6+000, Casabau 008 Chainage 0+000 - 3+000, Casabau 012 Chainage 0+000 - 3+500, Casabau 018 Chainage 0+000 - 2+700, Lauwala Chainage 0+000 - 3+500, Boardikun-Mape Chainage 0+000 - 8+000, Naguidal-Lepo Chainage 0+000 - 4+000, Covalima Municipality	Reapropriasaun	12: Covalima	256: Fohorem	884: Dato Tolu	16,382
R4D Rural Road Periodic Maintenance Lepo-Lour Chainage 0+000 - 3+000, Covalima Municipality	Reapropriasaun	12: Covalima	260: Zumalai	901: Lepo	11,081
R4D Rural Road Routine Maintenance Dare - Lelaus Chainage 0+000 - 6+000, Dili Municipality	Reapropriasaun	1: Dili	204: Vera Cruz	519: Dare	4,792
R4D Rural Road Routine Maintenance Poitete Chainage 0+000 - 6+000, Lihu-Samaleten Chainage 0+000 - 6+300, Ermera Municipality	Reapropriasaun	6: Ermera	228: Ermera	702: Poetete	11,256
R4D Rural Road Periodic Maintenance Atsabe-Laubono Chainage 0+000 - 11+600, Ermera Municipality	Reapropriasaun	6: Ermera	230: Atsabe	727: Laubono	10,461
R4D Rural Road Periodic Maintenance Leguimeia Chainage 0+000 - 2+100, Manusae Chainage 0+000 - 3+000, Ermera Municipality	Reapropriasaun	6: Ermera	228: Ermera	706: Lequimea	24,011
R4D Rural Road Periodic Maintenance Letefoho-Sorimbalu Chainage 0+000 - 10+500, Ermera Municipality	Reapropriasaun	6: Ermera	266: Hatulia A	732: Leimea Sorimbalu	15,802
R4D Rural Road Periodic Maintenance Lauana-Leimea Leten Chainage 0+000 - 10+800, Ermera Municipality	Reapropriasaun	6: Ermera	229: Letefoho	714: Lauana	19,597
R4D Rural Road Periodic Maintenance Lihu-Samaleten Chainage 6+300 - 13+800, Ermera Municipality	Reapropriasaun	6: Ermera	227: Railaco	693: Lihu	23,879
R4D Rural Road Periodic Maintenance Dasidara-Liquidiga Chainage 0+000 - 10+000, Lautem Municipality	Reapropriasaun	7: Lautem	233: Lautém	758: Euquisi	12,612
R4D Rural Road Periodic Maintenance Lospalos-Soru Chainage 0+000 - 2+500, Lautem Municipality	Reapropriasaun	7: Lautem	232: Lospalos	754: Suoro	30,620

Instituisaun /Naran Projetu	Status Projetu	Munisípiu	Postu Administrativu	Suku	Total
R4D Rural Road Periodic Maintenance Luro-KotamutuLakawa Chainage 0+000 - 6+500, Lautem Municipality	Reapropriasaun	7: Lautem	235: Luro	775: Luro	9,417
R4D Rural Road Periodic Maintenance Luro-Barikafa Chainage 0+000 - 7+000, Lautem Municipality	Reapropriasaun	7: Lautem	235: Luro	772: Barikafa	22,355
R4D Rural Road Periodic Maintenance Libalao-Fahilebo Chainage 0+000 - 7+000, Fahilebo Fatumasi Chainage 0+000 - 2+300 and Routine Maintenance Fahilebo Bucumera Chainage 0+000 - 6+500 Liquica Municipality	Reapropriasaun	8: Liquica	237: Bazartete	780: Fahilebo	10,991
R4D Rural Road Periodic Maintenance Asumanu - Laurema Chainage 0+000 - 4+000 and Routine Maintenance Dato-Liquica - Loidahar Chainage 0+000 - 12+300 Liquica Municipality	Reapropriasaun	8: Liquica	239: Liquiça	795: Acumano	5,173
R4D Rural Road Periodic Maintenance Gunaba - Lukulai Chainage 0+000 - 2+000 and Metagou - Aibenu Chainage 0+000 - 7+600; and Routine Maintenance Taltabi - Kutulau Chainage 0+000 - 1+700 Liquica Municipality	Reapropriasaun	8: Liquica	237: Bazartete	783: Metagou	4,379
R4D Rural Road Periodic Maintenance Kaen Laran - Barique Chainage 0+000 - 9+000, Routine Maintenance Haturalan-Cairui Chainage 0+000 - 9+800, Manatuto Municipality	Reapropriasaun	9: Manatuto	244: Barique/Natarbor a	823: Barique	21,253
R4D Rural Road Periodic Maintenance Uma Boco-Aubeon Chainage 0+000 - 6+000, Manatuto Municipality	Reapropriasaun	9: Manatuto	244: Barique/Natarbor a	821: Uma Boco	64,349
R4D Rural Road Routine Maintenance Same-Rotuto Chainage 1+700 - 12+000, Ladaki Chainage 0+000-1+200 Manufahi Municipality	Reapropriasaun	10: Manufahi	246: Same	837: Rotuto	3,789
R4D Rural Road Routine Maintenance Manico-Grotu Chainage 0+000 - 11+200, Manufahi Municipality	Reapropriasaun	10: Manufahi	246: Same	836: Grotu	3,881
R4D Rural Road Periodic Maintenance Luihono-Osurua Chainage 0+000 - 6+800, Routine Maintenance Ossu - Nahareka Chainage 0+000 - 3+400, Viqueque Municipality	Reapropriasaun	13: Viqueque	262: Ossu	920: Loi-Humo	42,917
Emergency Drainage and Slope Protection Works along Aileu to Maubisse Roads.	Reapropriasaun	3: Aileu	213: Aileu Vila	601: Suco Liurai (Aileu Vila)	6,422
Emergency roads works and drainage and slope protection along same to betano road (Aldeia, Sesurai)	Reapropriasaun	10: Manufahi	246: Same	834: Betano	8,471
Flood Control Emergency Drainage Dili District, Aldeia Bedois.	Reapropriasaun	1: Dili	202: Cristo Rei	509: Camea	2,638
New Sand Pocket Construction Road Maintenance Section Manleu (Maok River)	Reapropriasaun	1: Dili	206: Dom Aleixo	948: Manleuana	14,706
Contrusaun moru de protesaun hodi aseguara Auto estrada ba mota Raiketan.	Reapropriasaun	12: Covalima	258: Suai	894: Labarai	113,108
Contrusaun moru de protesaun hodi aseguara Auto estrada ba mota Zolai.	Reapropriasaun	12: Covalima	258: Suai	894: Labarai	47,846
Contrusaun moru de protesaun hodi aseguara Auto estrada ba mota Haemanu.	Reapropriasaun	12: Covalima	258: Suai	891: Beco	40,565
Emergency Cleaning and Clearing of Enclosed Drain in Parte Bairopite, Lanut, Perumnas, Aimutin, Fatuhada, Kampung Alor, Pamtai Kelapa, Komoro Vilaverde, Caicoli, Mascarinhas, Akadiruhun, Santa Cruz	Reapropriasaun	1: Dili	206: Dom Aleixo	528: Bairro Pite	3,598
Servisu Emergencia Hasai Sedimentasaun ho Distancia 360m iha Marinir, Comoro Dili, Timor Leste	Reapropriasaun	1: Dili	206: Dom Aleixo	529: Comoro	3,398
Emergency National Roads Rehabilitation Project in the Sub Districts of Fohorem, Datorua, Fatululik and Fatumea (A16), Municipality of Covalima	Reapropriasaun	12: Covalima	256: Fohorem	883: Dato Rua	14,983

Instituisaun /Naran Projetu	Status Projetu	Munisípiu	Postu Administrativu	Suku	Total
Road and Bridge Maintenance Section: Laga-Baguaia, Baucau Municipality.	Reapropriasaun	2: Baucau	208: Laga	546: Samalari (Laga)	50,372
Line Drain Sand Pocket Cleaning Road Maintenance Section Urban Roads (Dili Town)	Reapropriasaun	1: Dili	204: Vera Cruz	525: Colmera	17,536
Estudo viabilidade e desenho de detalho engenheiro de estradas Luca - Lacluta	Reapropriasaun	13: Viqueque	264: Viqueque	938: Luca	25,411
Estudo viabilidade e desenho de detalho engenheiro de estradas Manatuto Jct. - Soibada	Reapropriasaun	9: Manatuto	243: Soibada	816: Leo Hat	24,623
Estudo viabilidade e desenho de detalho engenheiro de estradas Uatulari - Laisorolai	Reapropriasaun	13: Viqueque	263: Uato-Lari	927: Babulo (Uato-Lari)	67,531
Estudo viabilidade e desenho de detalho engenheiro de estradas Uaiaca - Quelicai - Ossu	Reapropriasaun	2: Baucau	209: Quelicai	551: Baguia	74,860
Estudo viabilidade e desenho de detalho engenheiro de estradas Laga - Baguia	Reapropriasaun	2: Baucau	208: Laga	546: Samalari (Laga)	80,000
Manutensaun Periodika Estradas Rural Laulara-Ornai Chainage 0+000 - 8+000	Projetu Foun	3: Aileu	216: Laulara	617: Cotelau	20,000
Manutensaun Periodika Estradas Rural,Acumau-Aicorema Chainage 0+000 - 2+000	Projetu Foun	3: Aileu	215: Remexio	609: Acumau	5,000
Manutensaun Periodika Estradas Rural,Raimansu - Fatubesi Chainage 0+000 - 5+200	Projetu Foun	3: Aileu	213: Aileu Vila	594: Fatubosa	13,000
Manutensaun Periodika Estradas Rural, Maubise - Urlepha (access to Edi Manelobas) Chainage 0+000 - 3+000	Projetu Foun	4: Ainaro	220: Maubisse	634: Aitutu	7,500
Manutensaun Periodika Estradas Rural, Liurai - Fatubosa Chainage 0+000 - 3+100	Projetu Foun	4: Ainaro	220: Maubisse	642: Suco Liurai (Maubisse)	7,750
Manutensaun Periodika Estradas Rural, Ainaro - Mau Nuno Chainage 0+000 - 5+500	Projetu Foun	4: Ainaro	217: Ainaro	625: Maununu	13,750
Manutensaun Periodika Estradas Rural, Mau Ulo - Lau Chainage 0+000 - 1+200	Projetu Foun	4: Ainaro	217: Ainaro	626: Mau Ulo	3,000
Manutensaun Periodika Estradas Rural, Dare - Mau Chiga Chainage 0+000 - 5+000	Projetu Foun	4: Ainaro	218: Hatu Builico	629: Mau Chiga	12,500
Manutensaun Periodika Estradas Rural, Mauchiga - Lesuati Chainage 5+000 - 7+800	Projetu Foun	4: Ainaro	218: Hatu Builico	629: Mau Chiga	7,000
Manutensaun Periodika Estradas Rural, Caicoli – Liabala Chainage 0+000 – 6+500	Projetu Foun	2: Baucau	211: Vemassee	576: Vemassee	16,250
Manutensaun Periodika Estradas Rural, Oma Ana Iko Chainage 0+000 - 4+500	Projetu Foun	2: Baucau	212: Venilale	587: Uma Ana Ico	11,250
Manutensaun Periodika Estradas Rural, Bercoli - Bahamori Chainage 0+000 - 4+000	Projetu Foun	2: Baucau	212: Venilale	584: Baha Mori	10,000
Manutensaun Periodika Estradas Rural, Buruma - Uaimateme Chainage 0+000 - 2+800	Projetu Foun	2: Baucau	207: Baucau	534: Buruma	7,000
Manutensaun Periodika Estradas Rural, Boile - Uatabo Chainage 0+000 - 5+200	Projetu Foun	2: Baucau	207: Baucau	532: Bahu	13,000
Manutensaun Periodika Estradas Rural, Baguia - Larisula Chainage 0+000 - 12+900	Projetu Foun	2: Baucau	210: Baguia	571: Lari Sula	32,250
Manutensaun Periodika Estradas Rural, Samalari - Sorugua Chainage 0+000 - 2+800	Projetu Foun	2: Baucau	208: Laga	546: Samalari (Laga)	7,000
Manutensaun Periodika Estradas Rural, Teriluedae - Salari - Binagua Chainage 0+000 - 3+600	Projetu Foun	2: Baucau	208: Laga	550: Saelari	9,000
Manutensaun Periodika Estradas Rural, Dailari - Boleha Chainage 0+000 - 8+500	Projetu Foun	2: Baucau	212: Venilale	583: Bada Ho'o	21,250
Manutensaun Periodika Estradas Rural, Saburai - Tas Masak Chainage 0+000 - 1+100	Projetu Foun	5: Bobonaro	221: Maliana	649: Saburai	2,750
Manutensaun Periodika Estradas Rural, Raifun Chainage 0+000 – 1+000	Projetu Foun	5: Bobonaro	221: Maliana	644: Raifun	2,500
Manutensaun Periodika Estradas Rural, Ritabou Chainage 0+000 – 2+000	Projetu Foun	5: Bobonaro	221: Maliana	645: Ritabou	5,000
Manutensaun Periodika Estradas Rural, Holsa - Saburai Chainage 0+000 - 8+500	Projetu Foun	5: Bobonaro	221: Maliana	647: Holsa	21,250
Manutensaun Periodika Estradas Rural, Marobo – Bee Manas Chainage 0+000 – 5+700	Projetu Foun	5: Bobonaro	224: Atabae	665: Atabae	14,250

Instituisaun /Naran Projetu	Status Projetu	Munisípiu	Postu Administrativu	Suku	Total
Manutensaun Periodika Estradas Rural, Balibo - Cowa Chainage 0+000 - 10+000	Projetu Foun	5: Bobonaro	223: Balibo	658: Balibo Vila	25,000
Manutensaun Periodika Estradas Rural, Rairobo - Pasmaten Chainage 0+000 - 3+000	Projetu Foun	5: Bobonaro	224: Atabae	666: Rairobo	7,500
85) Manutensaun Periodika Estradas Rural, Aidabaleten Chainage 0+000 - 1+100	Projetu Foun	5: Bobonaro	224: Atabae	664: Aidabaleten	2,750
Manutensaun Periodika Estradas Rural, Balibo - Feriktuas Chainage 0+000 - 7+700	Projetu Foun	5: Bobonaro	223: Balibo	658: Balibo Vila	19,250
Manutensaun Periodika Estradas Rural, Builecun - Leohito Chainage 0+000 - 6+800	Projetu Foun	5: Bobonaro	223: Balibo	659: Leohito	17,000
Manutensaun Periodika Estradas Rural, Maliliat Chainage 0+000 - 3+200	Projetu Foun	5: Bobonaro	226: Bobonaro	684: Malilat	8,000
Manutensaun Periodika Estradas Rural, Meligo - Daudo (Gololo) Chainage 0+000 - 4+000	Projetu Foun	5: Bobonaro	222: Cailaco	652: Meligo	10,000
Manutensaun Periodika Estradas Rural, Lookeu Chainage 0+000 - 6+000	Projetu Foun	12: Covalima	258: Suai	895: Suailoro	15,000
Manutensaun Periodika Estradas Rural, Casabau 008 Chainage 0+000 - 3+000	Projetu Foun	12: Covalima	259: Tilomar	896: Casabuac	7,500
Manutensaun Periodika Estradas Rural, Casabau 012 Chainage 0+000 - 3+500	Projetu Foun	12: Covalima	259: Tilomar	896: Casabuac	8,750
Manutensaun Periodika Estradas Rural, Casabau 018 Chainage 0+000 - 2+700	Projetu Foun	12: Covalima	259: Tilomar	896: Casabuac	6,750
Manutensaun Periodika Estradas Rural, Lauwala Chainage 0+000 - 3+500	Projetu Foun	12: Covalima	259: Tilomar	898: Lalawa	8,750
Manutensaun Periodika Estradas Rural, Naguidal - Lour Chainage 0+000 - 4+000	Projetu Foun	12: Covalima	260: Zumalai	902: Lour	10,000
Manutensaun Periodika Estradas Rural, Boardikun - Mape Chainage 0+000 - 8+000	Projetu Foun	12: Covalima	260: Zumalai	903: Mape	20,000
Manutensaun Periodika Estradas Rural, Lepo - Lour Chainage 0+000 - 3+000	Projetu Foun	12: Covalima	260: Zumalai	901: Lepo	7,500
Manutensaun Periodika Estradas Rural, Letefoho - Serimbalu Chainage 0+000 - 10+500	Projetu Foun	5: Bobonaro	221: Maliana	643: Lohamea	26,250
Manutensaun Periodika Estradas Rural, Atsabe - Laubono Chainage 0+000 - 11+600	Projetu Foun	6: Ermera	230: Atsabe	727: Laubono	29,000
Manutensaun Periodika Estradas Rural, Ponilala Chainage 0+000 - 3+200	Projetu Foun	6: Ermera	228: Ermera	703: Ponilala	8,000
Manutensaun Periodika Estradas Rural, Hatularan - Cairui Chainage 0+000 - 9+800	Projetu Foun	9: Manatuto	241: Laleia	809: Hatularan	24,500
Manutensaun Periodika Estradas Rural, Dotic - Weberek Chainage 0+000 - 6+300	Projetu Foun	10: Manufahi	247: Alas	840: Dotic	15,750
Manutensaun Periodika Estradas Rural, Dotic - Wekakaon Chainage 0+000 - 8+600	Projetu Foun	10: Manufahi	247: Alas	840: Dotic	21,500
Manutensaun Periodika Estradas Rural, Manico - Lianai - Grotu Chainage 0+000 - 11+200	Projetu Foun	10: Manufahi	246: Same	831: Letefoho	28,000
Manutensaun Periodika Estradas Rural, Ladaki Chainage 0+000 - 1+200	Projetu Foun	10: Manufahi	249: Turiscas	849: Aitemua	3,000
Manutensaun Periodika Estradas Rural, Same - Rotuto Chainage 0+000 - 12+000	Projetu Foun	10: Manufahi	246: Same	837: Rotuto	30,000
Manutensaun Periodika Estradas Rural, Tukunu - Feriksale Chainage 0+000 - 6+350	Projetu Foun	10: Manufahi	247: Alas	839: Aituha	15,875
Manutensaun Rutina Estradas Rural, Aituhularan - Manufoni Chainage 0+000 - 1+000	Projetu Foun	3: Aileu	215: Remexio	615: Hautoho	1,500
Manutensaun Rutina Estradas Rural, Daisoli-Fatubosa Chainage 0+000 - 7+300	Projetu Foun	3: Aileu	213: Aileu Vila	594: Fatubosa	10,950
Manutensaun Rutina Estradas Rural, Kirlelo - Laclo Chainage 0+000 - 11+300	Projetu Foun	3: Aileu	215: Remexio	609: Acumau	16,950
Manutensaun Rutina Estradas Rural, Fahisohi - Fadabloko Chainage 0+000 - 9+000	Projetu Foun	3: Aileu	214: Lequidoe	607: Fahisoi	13,500
Manutensaun Rutina Estradas Rural, Hautoho-Liquica Chainage 0+000 - 2+500	Projetu Foun	3: Aileu	215: Remexio	615: Hautoho	3,750
Manutensaun Rutina Estradas Rural, Namaleso-Faturilao Chainage 0+000 - 14+000	Projetu Foun	3: Aileu	214: Lequidoe	602: Namoleso	21,000
Manutensaun Rutina Estradas Rural, Fahisoi-Dairlouta Chainage 0+000 - 5+000	Projetu Foun	3: Aileu	214: Lequidoe	607: Fahisoi	7,500

Instituisaun /Naran Projetu	Status Projetu	Munisípiu	Postu Administrativu	Suku	Total
Manutensaun Rutina Estradas Rural, Taliforleu-Kolohoho (loop around lake) Chainage 0+000 - 2+000	Projetu Foun	3: Aileu	216: Laulara	944: Bocoledo	3,000
Manutensaun Rutina Estradas Rural, Taliforleu-Kolohoho (loop around lake) Chainage 2+000 - 5+000	Projetu Foun	3: Aileu	216: Laulara	944: Bocoledo	4,500
Estrada Ponte Becusse – Ponte Maufelo (liman los no karuk), 1.40 Km	Reapropriasaun	1: Dili	202: Cristo Rei	507: Becora	218,400
118) Marabia (Dalan Ba Capela), 1 Km	Reapropriasaun	1: Dili	202: Cristo Rei	506: Balibar	156,000
Estrada Cruzamentu Taibessi (Dalan ba California & Merkadu Taibessi), 1 Km	Reapropriasaun	1: Dili	203: Nain Feto	517: Lahane Oriental	156,000
Manutensaun Rutina Estradas Rural, Taliforleu-Kolohoho (loop around lake) Chainage 5+000 - 8+000	Projetu Foun	3: Aileu	216: Laulara	944: Bocoledo	4,500
Estrada Becusse – Ai-turi Laran (sorin los no karuk)	Reapropriasaun	1: Dili	203: Nain Feto	514: Bemori	262,600
Manutensaun Rutina Estradas Rural, Seloi Kraik - Halalmate Chainage 0+000 - 3+500	Projetu Foun	3: Aileu	213: Aileu Vila	599: Seloi Craic	5,250
Estrada Delta I, Delta II, Delta IV ho Manleuana, 5.80 Km	Reapropriasaun	1: Dili	206: Dom Aleixo	529: Comoro	904,800
Cristo Rei-Dolok Oan Junction, 5 Km	Reapropriasaun	1: Dili	202: Cristo Rei	512: Meti-Aut	780,000
Manutensaun Rutina Estradas Rural, Urlepha - Rita Chainage 0+000-2+150	Projetu Foun	4: Ainaro	220: Maubisse	642: Suco Liurai (Maubisse)	3,225
Reabilitasaun Estrada Jct. Embaixada Australia - Markoni Sta. 0+00 - 0+504, (Dezemo BOQ iha ona)	Reapropriasaun	1: Dili	206: Dom Aleixo	530: Fatuhada	150,000
Manutensaun Rutina Estradas Rural, Maubise - Liurai Chainage 0+000 - 10+200	Projetu Foun	4: Ainaro	220: Maubisse	640: Maubisse	15,300
Manutensaun Rutina Estradas Rural, Liurai - Hatobuilicoo Chainage 0+000 - 5+600	Projetu Foun	4: Ainaro	218: Hatu Builico	629: Mau Chiga	8,400
Reabilitasaun Estrada urbana, Ponte Hali Laran- Ponte My Friend - ponte Culuhun, STA. 00 +000 - STA. 1 + 450, (Dezenho BOQ iha Ona)	Reapropriasaun	1: Dili	203: Nain Feto	517: Lahane Oriental	114,052
Manutensaun Rutina Estradas Rural, (Foho Ai Lico Foho Bobe) Beikala Chainage 0+000 - 2+000	Projetu Foun	4: Ainaro	219: Hatu Udo	632: Foho-Ailico	3,000
Benamauc- Hera -Areabranca(A01), Halilaran Laulara (A02)	Reapropriasaun	1: Dili	203: Nain Feto	517: Lahane Oriental	144,000
Manutensaun Rutina Estradas Rural, (Foho Ai Lico Foho Bobe) Beikala Chainage 2+000-3+500	Projetu Foun	4: Ainaro	219: Hatu Udo	632: Foho-Ailico	2,250
Manutensaun Rutina Estradas Rural, (Foho Ai Lico Foho Bobe) Beikala Chainage 3+500 - 6+000	Projetu Foun	4: Ainaro	219: Hatu Udo	632: Foho-Ailico	3,750
Manutensaun Rutina Estradas Rural, (Foho Ai Lico Foho Bobe) Beikala Chainage 6+000-7+900	Projetu Foun	4: Ainaro	219: Hatu Udo	632: Foho-Ailico	2,850
Solerema - Vanduatua	Reapropriasaun	3: Aileu	213: Aileu Vila	592: Bandudato	180,000
Ainaro - casa - Zumalai	Retensaun	4: Ainaro	217: Ainaro	623: Cassa	140,000
Manutensaun Rutina Estradas Rural, Baucau - Uatabo Chainage 0+000 - 4+800	Projetu Foun	2: Baucau	212: Venilale	590: Uataco	7,200
Manutensaun Rutina Estradas Rural, Loilubu - Osso Ala Chainage 0+000 - 2+500	Projetu Foun	2: Baucau	211: Vemasse	579: Loilubo	3,750
Manutensaun Rutina Estradas Rural, Loilubu - Osso Ala Chainage 2+500 - 4+500	Projetu Foun	2: Baucau	211: Vemasse	579: Loilubo	3,000
Manutensaun Rutina Estradas Rural, Vemasse – Caicua - Osso Ala Chainage 0+000 – 21+600	Projetu Foun	2: Baucau	211: Vemasse	576: Vemasse	32,400
Manutensaun Rutina Estradas Rural, Afaca - Uaitame Chainage 0+000 -3+000	Projetu Foun	2: Baucau	209: Quelicai	560: Afaca	4,500
Mola - Mota Masin	Reapropriasaun	12: Covalima	260: Zumalai	907: Zulo	180,000
Manutensaun Rutina Estradas Rural, Afaca - Uaitame Chainage 3+00 -6+000	Projetu Foun	2: Baucau	209: Quelicai	560: Afaca	4,500
Manutensaun Rutina Estradas Rural, Afaca - Uaitame Chainage 6+00-9+000	Projetu Foun	2: Baucau	209: Quelicai	560: Afaca	4,500
Tibar - Liquica - Maubara, Carimbala - Loes (A03)	Reapropriasaun	8: Liquica	238: Maubara	788: Maubara Lissa	240,000

Instituisaun /Naran Projetu	Status Projetu	Munisípiu	Postu Administrativu	Suku	Total
Manutensaun Rutina Estradas Rural, Afaca - Uaitame Chainage 9+000 - 12+000	Projetu Foun	2: Baucau	209: Quelicai	560: Afaca	4,500
Manutensaun estradas Nasional ,Loes-Atabae, Batugade-Maliana	Reapropriasaun	5: Bobonaro	223: Balibo	663: Batugade	140,000
Manutensaun Rutina Estradas Rural, Bercoli - Bahamori Chainage 4+000 - 6+000	Projetu Foun	2: Baucau	212: Venilale	584: Baha Mori	3,000
Manutensaun Rutina Estradas Rural, Venilale- Uaioli Chainage 0+000 - 3+000	Projetu Foun	2: Baucau	212: Venilale	586: Uaiolo	4,500
Manutensaun estradas Nasional Tibar-Ermera, (Tibar - Gleno 35 Km)	Retensaun	6: Ermera	228: Ermera	704: Talimoro	240,000
Manutensaun Rutina Estradas Rural, Venilale- Uaioli Chainage 3+000-6+000	Projetu Foun	2: Baucau	212: Venilale	586: Uaiolo	4,500
Ermera -Vila Maria	Reapropriasaun	6: Ermera	228: Ermera	707: Humboe	80,000
Manutensaun Rutina Estradas Rural, Venilale- Uaioli Chainage 6+000-8+550	Projetu Foun	2: Baucau	212: Venilale	586: Uaiolo	3,825
Viqueque - Dilor, Jct luca - Lacluta	Reapropriasaun	13: Viqueque	265: Lacluta	942: Dilor	120,000
Manutensaun Rutina Estradas Rural, Bagaia-Lacoliu-Letemumu-Lelalai-Abulir 0+00-2+00	Projetu Foun	2: Baucau	209: Quelicai	551: Bagaia	3,000
Viqueque - Makadiki	Reapropriasaun	13: Viqueque	263: Uato-Lari	923: Macadique	140,000
Manutensaun Rutina Estradas Rural, Bagaia-Lacoliu-Letemumu-Lelalai-Abulir 2+00-4+00	Projetu Foun	2: Baucau	210: Bagaia	566: Afaloicai	3,000
Manutensaun estradas Nasional Ermera-Hauba, (Letefoho - Hauba 48 Km)	Reapropriasaun	6: Ermera	230: Atsabe	721: Atara	140,000
Manutensaun Rutina Estradas Rural, Bagaia-Lacoliu-Letemumu-Lelalai-Abulir 4+00-6+055	Projetu Foun	2: Baucau	210: Bagaia	566: Afaloicai	3,083
Manutensaun Rutina Estradas Rural, Maliana - Saburai - Atus Chainage 0+000 - 20+000	Projetu Foun	5: Bobonaro	221: Maliana	649: Saburai	30,000
Manutensaun estradas Nasional Maliana-Zumalai, (Maliana - Oeulu 15.35 Km)	Reapropriasaun	12: Covalima	260: Zumalai	901: Lepo	86,621
Manutensaun Rutina Estradas Rural, Odomau Chainage 0+000 - 1+400	Projetu Foun	5: Bobonaro	221: Maliana	646: Odomau	2,100
Manutensaun estradas Nasional Aiasa-Casa (Aiasa -Casa 23 Km)	Reapropriasaun	5: Bobonaro	226: Bobonaro	675: Ai-Assa	140,000
Manutensaun Rutina Estradas Rural, Genuali - Gololo Chainage 4+000 - 5+500	Projetu Foun	5: Bobonaro	222: Cailaco	651: Goulolo	2,250
Manutensaun estradas Nasional Tilomar-Fatumea	Reapropriasaun	12: Covalima	255: Fatumea	880: Fatumea	180,000
Manutensaun Rutina Estradas Rural, Genuali - Gololo Chainage 5+500 - 7+000	Projetu Foun	5: Bobonaro	222: Cailaco	656: Guenu Lai	2,250
Postu Fatululik - Jet Fohorem Datorua	Reapropriasaun	12: Covalima	256: Fohorem	883: Dato Rua	100,000
Manutensaun Rutina Estradas Rural, Genuali - Gololo Chainage 7+000 - 8+500	Projetu Foun	5: Bobonaro	222: Cailaco	656: Guenu Lai	2,250
Lospalos - Iliomar	Reapropriasaun	7: Lautem	234: Iliomar	768: Iliomar I	100,000
Manutensaun Rutina Estradas Rural, Maliana - Saburai - Atus Chainage 20+000 - 21+500	Projetu Foun	5: Bobonaro	221: Maliana	649: Saburai	2,250
Lautem-Com, Lautem - Fuiluro	Reapropriasaun	7: Lautem	232: Lospalos	746: Fuiloro	100,000
Manutensaun Rutina Estradas Rural, Bobonaro - Sibuni Chainage 0+000 - 1+700	Projetu Foun	5: Bobonaro	226: Bobonaro	689: Sibuni	2,550
Aituto -Same - Betano	Retensaun	10: Manufahi	246: Same	834: Betano	180,000
Manutensaun Rutina Estradas Rural, Bobonaro - Fronteira - Aiasa Chainage 0+000 - 2+000	Projetu Foun	5: Bobonaro	226: Bobonaro	675: Ai-Assa	3,000
Manutensaun Rutina Estradas Rural, Bobonaro - Sibuni Chainage 1+700 - 3+700	Projetu Foun	5: Bobonaro	226: Bobonaro	689: Sibuni	3,000
Manutensaun Rutina Estradas Rural, Molop Chainage 0+000 - 2+000	Projetu Foun	5: Bobonaro	226: Bobonaro	685: Molop	3,000
Manutensaun Rutina Estradas Rural, Gildapil - Lebos Chainage 0+000 - 3+000	Projetu Foun	5: Bobonaro	225: Lolotoe	674: Gildapil	4,500
Manutensaun Rutina Estradas Rural, Atabae - Rairobo - Pasmaten	Projetu Foun	5: Bobonaro	224: Atabae	666: Rairobo	3,000
Manutensaun Rutina Estradas Rural, Atu Aben - Liat Laun (Marobo)	Projetu Foun	5: Bobonaro	226: Bobonaro	676: Atu-Aben	3,000
Manutensaun Rutina Estradas Rural, Atudara - Dau Udo Chainage 0+000 - 2+000	Projetu Foun	5: Bobonaro	222: Cailaco	653: Atudara	3,000
Manutensaun estradas Munisipio Fuiloro-Tutuala- Jaco,(Fuiloro - Tutuala - Jaco 30 Km)	Retensaun	7: Lautem	232: Lospalos	746: Fuiloro	86,621

Instituisaun /Naran Projetu	Status Projetu	Munisipiu	Postu Administrativu	Suku	Total
Manutensaun Rutina Estradas Rural, Data - Tolu Chainage 0+000 - 12+600	Projetu Foun	12: Covalima	256: Fohorem	884: Dato Tolu	18,750
Manutensaun estradas Munisipiu Buihomau-Luro-Lautem, (Buihomau - Luro - Lautem 20 Km)	Reapropriasaun	7: Lautem	235: Luro	775: Luro	180,000
Manutensaun Rutina Estradas Rural, Data - Tolu Chainage 12+600 - 15+600	Projetu Foun	12: Covalima	256: Fohorem	884: Dato Tolu	4,500
Manutensaun Estrada Urbana Dili East	Reapropriasaun	1: Dili	202: Cristo Rei	507: Becora	240,000
Manutensaun Rutina Estradas Rural, Lookou Chainage 6+000 - 9+000	Projetu Foun	12: Covalima	260: Zumalai	900: Fatuleto	4,500
Manutensaun Rutina Estradas Rural, Taroman - Data Tolu Chainage 0+000 - 2+000	Projetu Foun	12: Covalima	254: Fatululic	879: Taroman	3,000
Manutensaun Estrada Urbana Dili West	Reapropriasaun	1: Dili	206: Dom Aleixo	529: Comoro	240,000
Manutensaun Rutina Estradas Rural, Beco-Gala-Teda-Tobur-Guda Chainage 0+000 - 3+000	Projetu Foun	12: Covalima	258: Suai	891: Beco	4,500
Rotuda Comoro - Palacio Presidente I (ML + SWR, ND, Paving)	Reapropriasaun	1: Dili	206: Dom Aleixo	528: Bairro Pite	200,000
Manutensaun Rutina Estradas Rural Hera - Liurai Chainage 0+000 - 10+400	Projetu Foun	1: Dili	202: Cristo Rei	511: Hera	15,600
Rotuda Comoro - Palacio Presidente II (Overlay)	Reapropriasaun	1: Dili	206: Dom Aleixo	529: Comoro	912,000
Ensul-Area Colmera -CatedralBaro -Pite	Reapropriasaun	1: Dili	206: Dom Aleixo	528: Bairro Pite	240,000
Manutensaun Rutina Estradas Rural Pala - Iliana Chainage 0+000 - 3+500	Projetu Foun	1: Dili	205: Metinaro	949: Montelolaun	5,250
EDTL-MSS-World Vision, UNTIM LAMA - SMA 2	Reapropriasaun	1: Dili	204: Vera Cruz	524: Caicoli	300,000
Manutensaun Rutina Estradas Rural Pala - Iliana Chainage 3+500 - 7+000	Projetu Foun	1: Dili	205: Metinaro	949: Montelolaun	5,250
Dranage Repair & Overlay Works: Osindo-Radio Falentil, Jct Bualaraing,Mercado Manleu - Jct Escola Ex-Esternato	Reapropriasaun	1: Dili	206: Dom Aleixo	948: Manleuana	310,628
Manutensaun Rutina Estradas Rural, Vila Maumeta - Maquili Chainage 0+000 - 3+000	Projetu Foun	1: Dili	201: Atauro	501: Atauro Vila/Maumeta	4,500
Manutensaun Rutina Estradas Rural Vila Maumeta - Maquili Chainage 3+000 - 6+000	Projetu Foun	1: Dili	201: Atauro	501: Atauro Vila/Maumeta	4,500
Dranage Repair, Side Walk & Overlay Works: Xina Rate - Ponte My Friend,Santa Crux - Campo Democracia, Mercado Lama	Reapropriasaun	1: Dili	204: Vera Cruz	524: Caicoli	205,125
Urban Road Suai	Reapropriasaun	12: Covalima	258: Suai	892: Camenaca	110,621
Manutensaun Rutina Estradas Rural, Lauana - Laimea Leten Chainage 0+000 - 10+800	Projetu Foun	6: Ermera	230: Atsabe	729: Leimea Leten	16,200
Flood Control Holsa Maliana	Reapropriasaun	5: Bobonaro	221: Maliana	647: Holsa	180,000
Manutensaun Rutina Estradas Rural, Leguimea Chainage 0+000 - 2+100	Projetu Foun	6: Ermera	228: Ermera	706: Lequimea	6,300
Manutensaun Rutina Estradas Rural, Manusahe Chainage 0+000 - 6+000	Projetu Foun	6: Ermera	266: Hatulia A	956: Manusae	9,000
Manutensaun estradas urbana Same, (40 Km)	Retensaun	10: Manufahi	246: Same	834: Betano	110,621
Manutensaun estradas Urbana suai, (45 km)	Reapropriasaun	12: Covalima	258: Suai	893: Debos	110,621
Manutensaun Rutina Estradas Rural, Lihu - Samaleten Chainage 0+000- 13+800	Projetu Foun	6: Ermera	227: Railaco	699: Samalete	20,700
Manutensaun Rutina Estradas Rural, Hatulia - Bilimau Chainage 0+000 - 2+000	Projetu Foun	6: Ermera	266: Hatulia A	957: Hatolia	3,000
Manutensaun Rutina Estradas Rural, Coliate leotelo Chainage 0+000 - 2+000	Projetu Foun	6: Ermera	266: Hatulia A	733: Coliate-Leotelo	3,000
Manutensaun Rutina Estradas Rural, Catrai leten - Fronteira Chainage 0+000 - 2+000	Projetu Foun	6: Ermera	229: Letefoho	716: Catrai-Leten	3,000
Manutensaun estradas Urbana ba Munisipiu 8 (340 km)	Reapropriasaun	1: Dili	204: Vera Cruz	518: Santa Cruz	408,000
Manutensaun Rutina Estradas Rural, Fronteira - Fatubulo- Lisapat Chainage 0+000 - 2+000	Projetu Foun	6: Ermera	267: Hatulia B	743: FatuBolu	3,000
Manutensaun Rutina Estradas Rural, Luro – Barikafa Chainage 0+000 – 7+000	Projetu Foun	7: Lautem	235: Luro	775: Luro	10,500
Manutensaun Rutina Estradas Rural, Luro - Kotamutu - Lakawa Chainage 0+000 - 6+500	Projetu Foun	7: Lautem	235: Luro	775: Luro	9,750

Instituisaun /Naran Projetu	Status Projetu	Munisípiu	Postu Administrativu	Suku	Total
Manutensaun Rutina Estradas Rural, Dasidara – Liquidiga Chainage 0+000 – 10+500	Projetu Foun	7: Lautem	232: Lospalos	745: Bauro	15,750
Manutensaun Rutina Estradas Rural, Leuro to Sorulua 0+00 to 2+650	Projetu Foun	7: Lautem	232: Lospalos	748: Leuro	3,975
Manutensaun Rutina Estradas Rural, Fuiloro - Home Chainage 2+500 + 3+500	Projetu Foun	7: Lautem	232: Lospalos	746: Fuiloro	1,500
Manutensaun Rutina Estradas Rural, Fuiloro - Maupitine Chainage 0+000 - 2+000	Projetu Foun	7: Lautem	232: Lospalos	746: Fuiloro	3,000
Manutensaun Rutina Estradas Rural, Fuiloro - Maupitine Chainage 2+000 - 4+000	Projetu Foun	7: Lautem	232: Lospalos	746: Fuiloro	3,000
Manutensaun Rutina Estradas Rural, Fuiloro - Maupitine Chainage 4+00-7+000	Projetu Foun	7: Lautem	232: Lospalos	746: Fuiloro	4,500
Manutensaun Rutina Estradas Rural, Cainliu - Larisula Chainage 0+000 - 2+700	Projetu Foun	7: Lautem	234: Iliomar	766: Cainliu	4,050
Manutensaun Rutina Estradas Rural, Cainliu - Larisula Chainage 2+700 - 5+400	Projetu Foun	7: Lautem	234: Iliomar	766: Cainliu	4,050
Manutensaun Rutina Estradas Rural, Cainliu - Larisula Chainage 8+750 - 11+050	Projetu Foun	7: Lautem	234: Iliomar	766: Cainliu	3,450
Manutensaun Rutina Estradas Rural, Cainliu - Larisula Chainage 11+050 - 13+050	Projetu Foun	7: Lautem	234: Iliomar	766: Cainliu	3,000
Manutensaun Rutina Estradas Rural, Bebadiri - Lebokalako Chainage 0+000 - 5+000	Projetu Foun	8: Liquica	239: Liquiça	795: Acumano	7,500
Manutensaun Rutina Estradas Rural, Libalao - Fahilebo Chainage 0+000 - 7+000	Projetu Foun	8: Liquica	237: Bazartete	780: Fahilebo	10,500
Manutensaun Rutina Estradas Rural, Fahilebo - Fatumasi Chainage 0+000 - 2+300	Projetu Foun	8: Liquica	237: Bazartete	780: Fahilebo	3,450
Manutensaun Rutina Estradas Rural, Fahilebo - Bucumera Chainage 0+000 - 6+500	Projetu Foun	8: Liquica	237: Bazartete	780: Fahilebo	9,750
Manutensaun Rutina Estradas Rural, Aibenu - Asumanu - Leurema Chainage 0+000 - 10+000	Projetu Foun	8: Liquica	239: Liquiça	795: Acumano	15,000
Manutensaun Rutina Estradas Rural, Dato - Loidahar Chainage 0+000 - 12+300	Projetu Foun	8: Liquica	239: Liquiça	800: Dato	18,450
Manutensaun Rutina Estradas Rural, Berlakulidu - Laberlaka Chainage 0+000 - 5+400	Projetu Foun	8: Liquica	239: Liquiça	795: Acumano	8,100
Manutensaun Rutina Estradas Rural, Nunuleta - Darulema Chainage 0+000 - 2+000	Projetu Foun	8: Liquica	239: Liquiça	796: Darulete	3,000
Manutensaun Rutina Estradas Rural, Metagou - Aibenu (Daruleta) Chainage 0+000 - 7+600	Projetu Foun	8: Liquica	237: Bazartete	783: Metagou	11,400
Manutensaun Rutina Estradas Rural, Barkau (Vaviquenía) - Maubaralisa Chainage 0+000 - 12+500	Projetu Foun	8: Liquica	238: Maubara	794: Vaviquinia	18,750
Manutensaun Rutina Estradas Rural, Gunaba - Lukulai Chainage 0+000 - 2+000	Projetu Foun	8: Liquica	239: Liquiça	798: Luculai	3,000
Manutensaun Rutina Estradas Rural, Maumeta - Metagou - Bazartete Chainage 0+000 - 10+000	Projetu Foun	8: Liquica	237: Bazartete	782: Maumeta	15,000
Manutensaun Rutina Estradas Rural, Taltabi - Kutulau Chainage 0+000 - 1+700	Projetu Foun	8: Liquica	239: Liquiça	796: Darulete	2,550
Manutensaun Rutina Estradas Rural, Malaisera - Lissadila Chainage 0+000 - 9+600	Projetu Foun	8: Liquica	238: Maubara	792: Lissadila	14,400
Manutensaun Rutina Estradas Rural, Samarapo - Gisu Chainage 0+000 -2+000	Projetu Foun	8: Liquica	238: Maubara	793: Guico	3,000
Manutensaun Rutina Estradas Rural, Kaen Laran - Barique Chainage 0+000 - 9+000	Projetu Foun	9: Manatuto	244: Barique/Natarbor a	823: Barique	13,500
Manutensaun Rutina Estradas Rural, Laclubar - Fatumakarek Chainage 0+000 - 12+000	Projetu Foun	9: Manatuto	245: Laclubar	829: Fatuma- Querec	18,000
Manutensaun Rutina Estradas Rural, Laclubar - Fatumakarek Chainage 12+000 - 27+000	Projetu Foun	9: Manatuto	245: Laclubar	825: Orlalan	22,500
Manutensaun Rutina Estradas Rural, Manlala - Soibada - Fatumaquerec Chainage 0+000 - 10+700	Projetu Foun	9: Manatuto	243: Soibada	818: Mandala	16,050

Instituisaun /Naran Projetu	Status Projetu	Munisípiu	Postu Administrativu	Suku	Total
Manutensaun Rutina Estradas Rural, Uma Boco - Aubeon Chainage 0+000 - 3+000	Projetu Foun	9: Manatuto	244: Barique/Natarbor a	820: Aubeon	4,500
Manutensaun Rutina Estradas Rural, Uma Boco - Aubeon Chainage 3+000 - 6+000	Projetu Foun	9: Manatuto	244: Barique/Natarbor a	821: Uma Boco	4,500
Manutensaun Rutina Estradas Rural, Rembor Chainage 0+000 - 3+000	Projetu Foun	9: Manatuto	240: Manatuto	802: Cribas	4,500
Manutensaun Rutina Estradas Rural, Betano - Loro Chainage 0+000 - 6+300	Projetu Foun	10: Manufahi	246: Same	834: Betano	9,450
Manutensaun Rutina Estradas Rural, Fatucahi - Sp Satu Chainage 0+000 - 7+900	Projetu Foun	10: Manufahi	248: Fatuberlio	847: Fatucahi	11,850
Manutensaun Rutina Estradas Rural, Caicasa - Fatucahi Chainage 0+000 - 6+000	Projetu Foun	10: Manufahi	248: Fatuberlio	848: Caicasa	9,000
Manutensaun Rutina Estradas Rural, Caicasa - Fatucahi Chainage 6+000 - 9+000	Projetu Foun	10: Manufahi	248: Fatuberlio	848: Caicasa	4,500
Manutensaun Rutina Estradas Rural, Caicasa - Fatucahi Chainage 9+000 - 12+000	Projetu Foun	10: Manufahi	248: Fatuberlio	848: Caicasa	4,500
Manutensaun Rutina Estradas Rural, Luihono - Uaguia Chainage 0+000 - 6+800	Projetu Foun	13: Viqueque	262: Ossu	920: Loi-Humo	10,200
Manutensaun Rutina Estradas Rural, Ossu - Nahareka Chainage 0+000 - 3+400	Projetu Foun	13: Viqueque	262: Ossu	917: Ossu de Cima	5,100
Manutensaun Rutina Estradas Rural, Ossu de Cima - Liaruka Chainage 2+000 - 4+000	Projetu Foun	13: Viqueque	262: Ossu	917: Ossu de Cima	3,000
Manutensaun Rutina Estradas Rural, Ossu de Cima - Liaruka Chainage 4+000 - 6+000	Projetu Foun	13: Viqueque	262: Ossu	917: Ossu de Cima	3,000
Manutensaun Rutina Estradas Rural, Ossu de Cima - Liaruka Chainage 6+000 - 8+000	Projetu Foun	13: Viqueque	262: Ossu	917: Ossu de Cima	3,000
Manutensaun Rutina Estradas Rural, Uaguia - Nahareka Chainage 5+400-7+400	Projetu Foun	13: Viqueque	262: Ossu	916: Nahareca	3,000
Manutensaun Rutina Estradas Rural, Uaguia - Nahareka Chainage 7+400 -9+400	Projetu Foun	13: Viqueque	262: Ossu	916: Nahareca	3,000
Manutensaun Rutina Estradas Rural, Uaguia - Nahareka Chainage 9+400-11+400	Projetu Foun	13: Viqueque	262: Ossu	916: Nahareca	3,000
Manutensaun Rutina Estradas Rural, Uaguia - Nahareka Chainage 11+400-13+400	Projetu Foun	13: Viqueque	262: Ossu	916: Nahareca	3,000
Manutensaun Rutina Estradas Rural, Uaguia - Nahareka Chainage 13+400-15+400	Projetu Foun	13: Viqueque	262: Ossu	916: Nahareca	3,000
Manutensaun Rutina Estradas Rural, Uaguia - Nahareka Chainage 15+400-17+700	Projetu Foun	13: Viqueque	262: Ossu	916: Nahareca	4,950
Manutensaun Periodika Estradas Rural Daisoli-Fatubosa Chainage, Aileu 0+000-7+300 (7.3 Km)	Reapropriasaun	3: Aileu	213: Aileu Vila	594: Fatubosa	80,592
Manutensaun Periodika Estradas Rural Cirlelo-Laclo Chainage, Aileu 0+000-11+300 (11.3 Km)	Reapropriasaun	3: Aileu	215: Remexio	616: Faisoi (Remexio)	81,605
Manutensaun Rutina Estradas Rural, Laulara-Ornai Chainage, Aileu 0+0008+000 (8.0Km)	Reapropriasaun	3: Aileu	216: Laulara	617: Cotolau	30,989
Manutensaun Rutina Estradas Rural, Acumau-Aicorema Chainage, Aileu 0+000-2+000 (2.0Km)	Reapropriasaun	3: Aileu	215: Remexio	609: Acumau	18,721
Manutensaun Periodika Estradas Rural Fahisoi-Fadabloko Chainage, Aileu 0+000-9+000 (9.0 Km)	Reapropriasaun	3: Aileu	214: Lequidoe	607: Fahisoi	35,940
Manutensaun Periodika Estradas Rural, Namaleso-Faturilao Chainage, Aileu 0+00014+000 (14.0 Km)	Reapropriasaun	3: Aileu	214: Lequidoe	602: Namoleso	96,897
Manutensaun Periodika Estradas Rural, Fahisoi-Dairlouta Chainage, Aileu 0+000-5+000 (5.0 Km)	Reapropriasaun	3: Aileu	214: Lequidoe	607: Fahisoi	65,830
Manutensaun Periodika Estradas Rural, Hautoho-Liquica Chainage, Aileu 0+000-2+500(2.5 Km)	Reapropriasaun	3: Aileu	215: Remexio	615: Hautoho	33,913
Manutensaun Periodika Estradas Rural, Maubise-Urlepa (Dalan asesu ba Edi Manelobas) Chainage, Ainaro 0+000-3+000 (3.0 Km)	Reapropriasaun	4: Ainaro	220: Maubisse	640: Maubisse	12,033
Manutensaun Periodika Estradas Rural, Maubise-Lirai Chainage, Ainaro 0+00010+200 (10.2 Km)	Reapropriasaun	4: Ainaro	220: Maubisse	640: Maubisse	18,162

Instituisaun /Naran Projeitu	Status Projeitu	Munisípiu	Postu Administrativu	Suku	Total
Liurai-Hatubuilico 0+000-5+600 e Liurai-Fatubosa 0+000-3+100 Laiha Livro 3B	Reapropriasaun	4: Ainaro	220: Maubisse	642: Suco Liurai (Maubisse)	18,162
Manutensaun Rutina Estradas Rural, Liurai - Hatuberlico Chainage, Ainaro 0+000 - 5+600 (5.6 Km)	Reapropriasaun	4: Ainaro	220: Maubisse	642: Suco Liurai (Maubisse)	85,428
Manutensaun Rutina Estradas Rural, Liurai - Fatubosa Chainage, Ainaro 0+000 - 3+000 (3.0 Km)	Reapropriasaun	4: Ainaro	220: Maubisse	642: Suco Liurai (Maubisse)	12,857
Manutensaun Rutina Estradas Rural, Ainaro - Maununu Chainage, Ainaro 0+000 - 5+500 (5.5 km)	Reapropriasaun	4: Ainaro	217: Ainaro	625: Maununu	22,141
Manutensaun Rutina Estradas Rural, Mau Ulo -Lau Chainage, Ainaro 0+000 - 1+200 (1.2 km)	Reapropriasaun	4: Ainaro	217: Ainaro	626: Mau Ulo	4,860
Manutensaun Rutina Estradas Rural, Dare-Mauchiga Chainage,Ainaro 0+000 - 5+000 (5.0km)	Reapropriasaun	4: Ainaro	218: Hatu Builico	629: Mau Chiga	19,934
Manutensaun Rutina Estradas Rural, Mauchiga-Lesuati Chainage, Ainaro 5+000 - 7+800 (2.8km)	Reapropriasaun	4: Ainaro	218: Hatu Builico	629: Mau Chiga	10,939
Manutensaun Periodika Estradas Rural, Baucau-Uatabo Chainage, Baucau 0+000 - 4+800 (4.8km)	Reapropriasaun	2: Baucau	207: Baucau	532: Bahu	59,927
Manutensaun Rutina Estradas Rural, Caicoli-Liabala Chainage, Baucau 0+000 - 6+500(6,5km); Manutensaun Rutina Estradas Rural, Bercoli-Bahamori Chainage, Baucau 0+000 - 4+000 (4,0km); Manutensaun Rutina Estradas Rural, Boile-Uatabo Chainage, Baucau 0+000 - 5+200(5.2km)	Reapropriasaun	2: Baucau	207: Baucau	532: Bahu	282,604
Loilubu Osso Ala 0+000-2+500	Reapropriasaun	2: Baucau	211: Vemasse	579: Loilubo	85,515
Manutensaun Periodika Estradas Rural, Loilubu - Osso Ala Chainage, Baucau 0+000 - 4+500 (4.5km)	Reapropriasaun	2: Baucau	211: Vemasse	579: Loilubo	85,515
Manutensaun Periodika Estradas Rural, Vemase - caicua -Osso Ala Chainage, Baucau 0+000 - 23+200 (23.2km)	Reapropriasaun	2: Baucau	211: Vemasse	582: Caicua	62,183
Manutensaun Periodika Estradas Rural, Samagia - Namanei Chainage, Baucau 0+000 - 6+500 (6.5km)	Reapropriasaun	2: Baucau	209: Quelicai	564: Namanei	97,687
Manutensaun Rutina Estradas Rural, Baguia-Larisula Chainage, Baucau 0+000 - 12+900 (12.9km); Manutensaun Rutina Estradas Rural, Samalari-Sorugua Chainage, Baucau 0+000 - 2+800 (2.8km); Manutensaun Rutina Estradas Rural, Dailari-Boleha Chainage, Baucau 0+000 - 8+500(8.5km)	Reapropriasaun	2: Baucau	210: Baguia	571: Lari Sula	41,384
Manutensaun Rutina Estradas Rural, Saburai - Tas Masak Chainage, Bobonaro 0+000 - 1+100(1.1km)	Reapropriasaun	5: Bobonaro	226: Bobonaro	677: Bobonaro	1,991
Manutensaun Rutina Estradas Rural, Ritabou Chainage, Bobonaro 0+000 - 2+000(2.0km)	Reapropriasaun	5: Bobonaro	221: Maliana	645: Ritabou	3,888
290) Manutensaun Rutina Estradas Rural, Raifun Chainage, Bobonaro 0+000 - 2+000(2.0km)	Reapropriasaun	5: Bobonaro	221: Maliana	644: Raifun	1,868
Manutensaun Rutina Estradas Rural, Holsa-Saburai Chainage, Bobonaro 0+000 - 8+500 (8.5km)	Reapropriasaun	5: Bobonaro	221: Maliana	647: Holsa	14,724
Manutensaun Rutina Estradas Rural, Marobo-Be'e Manas Chainage, Bobonaro 0+000 - 5+700(5.7km)	Reapropriasaun	5: Bobonaro	226: Bobonaro	677: Bobonaro	10,280
Manutensaun Rutina Estradas Rural, Balibo - Cowa Chainage, Bobonaro 0+000 - 10+000 (10.0km)	Reapropriasaun	5: Bobonaro	223: Balibo	660: Cowa	17,342
Manutensaun Rutina Estradas Rural, Rairobo-Pasmaten Chainage, Bobonaro 0+000 - 3+000 (3.0km)	Reapropriasaun	5: Bobonaro	224: Atabae	666: Rairobo	5,817
Manutensaun Rutina Estradas Rural, Aidabaleten Chainage, Bobonaro 0+000 - 1+100(1.1km)	Reapropriasaun	5: Bobonaro	224: Atabae	664: Aidabaleten	2,236

Instituisaun /Naran Projetu	Status Projetu	Munisípiu	Postu Administrativu	Suku	Total
Manutensaun Rutina Estradas Rural, Balibo-Feriktuas Chainage,Bobonaro 0+000 - 7+700 (7.7km)	Reapropriasaun	5: Bobonaro	223: Balibo	658: Balibo Vila	12,570
Manutensaun Rutina Estradas Rural, Builecun-Leohitu Chainage,Bobonaro 0+000 - 6+800 (6.8 km)	Reapropriasaun	5: Bobonaro	223: Balibo	659: Leohito	11,746
Manutensaun Rutina Estradas Rural, Maliana-Saburai-Atus Chainage,Bobonaro 0+000 - 20+000 (20.0 km)	Reapropriasaun	5: Bobonaro	221: Maliana	649: Saburai	55,546
Manutensaun Rutina Estradas Rural, Malilait Chainage,Bobonaro 0+000 - 3+200 (3.2 km)	Reapropriasaun	5: Bobonaro	226: Bobonaro	684: Malilat	5,588
Manutensaun Rutina Estradas Rural, Meligo -Dau Udo (Gololo)Chainage,Bobonaro 0+000 - 4+000 (4.0 km)	Reapropriasaun	5: Bobonaro	226: Bobonaro	675: Ai-Assa	8,520
Manutensaun Periodika Estradas Rural, Saburai -Atus Chainage,Bobonaro 0+000 - 2+000 (2.0 km)	Reapropriasaun	5: Bobonaro	221: Maliana	649: Saburai	73,549
Manutensaun Periodika Estradas Rural,Odoumau Chainage,Bobonaro 0+000 - 1+400 (1.4 km)	Reapropriasaun	5: Bobonaro	221: Maliana	646: Odoumau	55,014
Manutensaun Rutina Estradas Rural, Lookou Chainage,Covalima 0+000 - 6+000 (6.0 km)	Reapropriasaun	12: Covalima	258: Suai	893: Debos	10,495
Manutensaun Rutina Estradas Rural, Casabauk 008 Chainage,Covalima 0+000 - 3+000 (3.0 km)	Reapropriasaun	12: Covalima	259: Tilomar	896: Casabuac	5,571
Manutensaun Rutina Estradas Rural, Casabauk 012 Chainage,Covalima 0+000 - 3+500 (3.5 km)	Reapropriasaun	12: Covalima	259: Tilomar	896: Casabuac	6,098
Manutensaun Rutina Estradas Rural, Casabauk 018 Chainage,Covalima 0+000 - 2+700 (2.7 km)	Reapropriasaun	12: Covalima	259: Tilomar	896: Casabuac	4,934
Manutensaun Rutina Estradas Rural, Lauwala Chainage,Covalima 0+000 - 3+500 (3.5 km)	Reapropriasaun	12: Covalima	259: Tilomar	898: Lalawa	5,694
Manutensaun Rutina Estradas Rural, Naguidal-Lour Chainage,Covalima 0+000 - 4+000 (4.0 km)	Reapropriasaun	12: Covalima	260: Zumalai	907: Zulo	7,253
Manutensaun Rutina Estradas Rural, Boardikun-Mape Chainage,Covalima 0+000 - 8+000 (8.0 km)	Reapropriasaun	12: Covalima	260: Zumalai	907: Zulo	14,058
Manutensaun Rutina Estradas Rural, Lepo-Lour Chainage,Covalima 0+000 -3+001 (3.0 km)	Reapropriasaun	12: Covalima	260: Zumalai	902: Lour	5,492
Manutensaun Periodika Estradas Rural, Dato Tolu Chainage,Covalima 0+000 - 12+600 (12.6km)	Reapropriasaun	12: Covalima	256: Fohorem	884: Dato Tolu	86,995
Hera-Liurai 0+000-4+000	Reapropriasaun	1: Dili	205: Metinaro	526: Duyung	53,184
Manutensaun Periodika Estradas Rural, Hera-Liurai,Dili 0+000 - 10+400 (10.4km)	Reapropriasaun	1: Dili	205: Metinaro	527: Sabuli	53,184
Manutensaun Rutina Estradas Manutensaun Rutina Estradas Rural, Letefoho-Serimbalu Chainage,Ermera 0+000 - 10+500 (10.5 km)	Reapropriasaun	6: Ermera	229: Letefoho	712: Dururai	17,176
Manutensaun Rutina Estradas Rural, Ponilala Chainage,Ermera 0+000 - 3+000 (3.0 km)	Reapropriasaun	6: Ermera	228: Ermera	703: Ponilala	5,630
Manutensaun Rutina Estradas Rural, Atsabe-Laubono Chainage,Ermera 0+000 - 11+600 (11.6 km)	Reapropriasaun	6: Ermera	230: Atsabe	727: Laubono	18,898
Manutensaun Rutina Estradas Rural, Lauana-Laimea Leten Chainage,Ermera 0+000 - 10+800 (10.8 km)	Reapropriasaun	6: Ermera	230: Atsabe	729: Leimea Leten	17,813
Manutensaun Rutina Estradas Rural,Poitete Chainage,Ermera 2+500 - 6+000 (3.5 km)	Reapropriasaun	6: Ermera	228: Ermera	702: Poitete	6,180
Manutensaun periodika Estradas Rural,Luro-Barikafa Chainage,Manatuto 0+000 - 9+000 (9.0km)	Reapropriasaun	7: Lautem	235: Luro	772: Barikafa	67,967
Manutensaun Rutina Estradas Rural, Maumeta-Metagou-Bazartete Chainage,Liquica 0+000 - 10+000(10.0km)	Reapropriasaun	8: Liquica	237: Bazartete	783: Metagou	63,220

Instituisaun /Naran Projetu	Status Projetu	Munisípiu	Postu Administrativu	Suku	Total
Manutensaun periodika Estradas Rural, 0+000 - 7+000(9.0km)	Reapropriasaun	7: Lautem	233: Lautém	757: Daudere	20,452
Manutensaun periodika Estradas Rural,Taltali-Kutulau Chainage, Liquica 0+000 - 1+700(1.7km)	Reapropriasaun	8: Liquica	239: Liquiça	795: Acumano	125,817
Manutensaun periodika Estradas Rural,Luro-Kotamutu -Lakawa Chainage,Lautem 0+000 - 6+500 (6.5 km)	Reapropriasaun	7: Lautem	235: Luro	773: Cotamutu	20,452
Manutensaun periodika Estradas Rural,Dasidara-Liquidiga Chainage,Lautem 0+000 - 10+500 (10.5 km)	Reapropriasaun	7: Lautem	232: Lospalos	745: Bauro	26,250
Manutensaun periodika Estradas Rural, Malaisera-Lissadila Chainage, Liquica 0+000 - 9+600 (9.6km)	Reapropriasaun	8: Liquica	238: Maubara	792: Lissadila	26,660
Aibenu-Asumanu 0+000-5+000	Reapropriasaun	8: Liquica	239: Liquiça	795: Acumano	26,660
Leuru-Sourulua 0+000-2+650	Reapropriasaun	7: Lautem	232: Lospalos	748: Leuro	26,250
Manutensaun periodika Estradas Rural,Libalao-Fahilebo Chainage,Liquica 0+000 - 7+000 (7.0km)	Reapropriasaun	8: Liquica	237: Bazartete	780: Fahilebo	92,051
Manutensaun periodika Estradas Rural,Fahilebo -Fatumase Chainage,Liquica 0+000 - 2+300 (2.3km)	Reapropriasaun	8: Liquica	237: Bazartete	779: Fatumasi	88,826
Fahilebo-Bucumera 0+000-3+300	Reapropriasaun	8: Liquica	237: Bazartete	780: Fahilebo	40,367
Manutensaun periodika Estradas Rural,Fahilebo -Bucmera Chainage,Liquica 0+000 - 6+500(6.5km)	Reapropriasaun	8: Liquica	237: Bazartete	780: Fahilebo	40,367
Malaisera-Lissadila 0+000-4+800	Reapropriasaun	8: Liquica	238: Maubara	792: Lissadila	29,801
Aibenu-Asumanu 0+000-5+000	Reapropriasaun	8: Liquica	239: Liquiça	795: Acumano	29,801
Manutensaun periodika Estradas Rural, Aibenu-Asumanu-Leurema Chainage,Liquica 0+000 - 10+000 (10.0km)	Reapropriasaun	8: Liquica	239: Liquiça	795: Acumano	29,801
Manutensaun periodika Estradas Rural,Dato-Loidahar Chainage,Liquica 0+000 - 12+300 (12.3km)	Reapropriasaun	8: Liquica	239: Liquiça	797: Loidahar	47,577
Berlakulidu-Laberlaka 0+000-2+500	Reapropriasaun	8: Liquica	239: Liquiça	797: Loidahar	38,281
Manutensaun periodika Estradas Rural, Berlakulidu - Laberlaka Chainage,Liquica 0+000 - 5+400 (5.4km)	Reapropriasaun	8: Liquica	239: Liquiça	797: Loidahar	38,281
Manutensaun periodika Estradas Rural,Nunuleta-Darulema Chainage, Liquica 0+000 - 2+000 (2.0km)	Reapropriasaun	8: Liquica	239: Liquiça	796: Darulete	66,621
Manutensaun periodika Estradas Rural,Metagou-Aibenu (Daruleta)Chainage,Liquica 0+000- 7+600 (7.6km)	Reapropriasaun	8: Liquica	237: Bazartete	783: Metagou	61,559
Barkau (Vaviquinia-Maubaralisa 0+000-4+200	Reapropriasaun	8: Liquica	238: Maubara	788: Maubara Lissa	49,983
Barkau (Vaviquinia-Maubaralisa 4+200-8+400	Reapropriasaun	8: Liquica	238: Maubara	794: Vaviquinia	49,983
Manutensaun periodika Estradas Rural ,Barkau (Vaviquenia) - Maubaralisa Chainage,Liquica 0+000 - 12+500(12.5km)	Reapropriasaun	8: Liquica	238: Maubara	788: Maubara Lissa	49,983
Manutensaun periodika Estradas Rural,Gunaba-Lukulai Chainage,Liquica 0+000 - 2+000(2.0km)	Reapropriasaun	8: Liquica	239: Liquiça	798: Luculai	72,202
Manutensaun Periodika Estradas Rural,Fatu Cahi-Sp Satu Chainage,Manufahi 0+000 - 7+900 (7.9km)	Reapropriasaun	10: Manufahi	248: Fatuberlio	847: Fatucahi	67,022
Caicasa-Fatu Cahi 0+000-6+000	Reapropriasaun	10: Manufahi	248: Fatuberlio	848: Caicasa	67,022
Caicasa-Fatu Cahi 6+000-9+000	Reapropriasaun	10: Manufahi	248: Fatuberlio	847: Fatucahi	197,388
Manutensaun Periodika Estradas Rural,Caicasa-Fatu Cahi Chainage,Manufahi 0+000 - 12+000 (12.0km)	Reapropriasaun	10: Manufahi	248: Fatuberlio	847: Fatucahi	197,388
Turiskai-Mindelo 0+000-2+100	Reapropriasaun	10: Manufahi	249: Turiscas	856: Mindelo	43,361
Manutensaun Periodika Estradas Rural,Turiscas-Mandela Chainage, Manufahi 0+000 - 2+000 (2.0km)	Reapropriasaun	10: Manufahi	249: Turiscas	856: Mindelo	43,361

Instituisaun /Naran Projetu	Status Projetu	Munisípiu	Postu Administrativu	Suku	Total
Manutensaun Periodika Estradas Rural, Luihono-Uagua Chainage,Viqueque 0+000 - 6+800(6.8km)	Reapropriasaun	13: Viqueque	264: Viqueque	934: Uai-Mori	131,100
Manutensaun Periodika Estradas Rural,Ossu-Nahareka Chainage,Viqueque 0+000 - 3+400 (3.4km)	Reapropriasaun	13: Viqueque	262: Ossu	916: Nahareca	63,165
Manutensaun Periodika Estradas Rural Samarapu - Guico Chainage, Liquica 0+000 - 2+000(2,0 km)	Reapropriasaun	8: Liquica	238: Maubara	793: Guico	123,160
Manutensaun rutina Estradas Rural hatularan - Kairui Chainage, Manatuto 0+000 - 9+800 (9,8 km)	Reapropriasaun	9: Manatuto	241: Laleia	810: Cairui	22,042
Manutensaun periodika Estradas Rural Kaen Laran - Barique, Manatuto 0+000 - 9+000 (9 km)	Reapropriasaun	9: Manatuto	244: Barique/Natarbor a	823: Barique	74,480
Laklubar - Funar 0+000 - 12+000 (12 km)	Reapropriasaun	9: Manatuto	245: Laclubar	826: Funar	84,172
Manutensaun periodika Estrada Rural Laklubar - Fatumakerek Chainage, 0+000 - 27+000 (27 km)	Reapropriasaun	9: Manatuto	245: Laclubar	829: Fatuma-Querec	84,172
Manlala (Manufahiik - Soibada) Chainage, 0+000 - 2+000 (2 km)	Reapropriasaun	9: Manatuto	243: Soibada	819: Manufahi	49,834
Manutensaun periodika Estrada Rural, Manlala - Soibada - Fatumakerek, Manatuto Chainage, 0+000 - 10+700 (10.7 km)	Reapropriasaun	9: Manatuto	243: Soibada	817: Fatumacerec	49,834
Uma Boco agricultura - 0+000	Reapropriasaun	9: Manatuto	244: Barique/Natarbor a	821: Uma Boco	55,431
Uma Boco agricultura - 0+300 - 6+200	Reapropriasaun	9: Manatuto	244: Barique/Natarbor a	821: Uma Boco	55,431
Manutensaun periodika Estrada Rural, Uma Boco - Aubeon Chainage, Manatuto - 0+000 - 6+000	Reapropriasaun	9: Manatuto	244: Barique/Natarbor a	820: Aubeon	55,431
Manutensaun periodika Estrada Rural, Betano - Luro Chainage, Manufahi - 0+000 - 6+300	Reapropriasaun	10: Manufahi	246: Same	834: Betano	80,882
Manutensaunrutina Estrada Rural, Dotik - Webwerek Chainage, Manufahi - 0+000 - 6+300	Reapropriasaun	10: Manufahi	247: Alas	840: Dotic	23,091
Manutensaunrutina Estrada Rural, Dotik - Wekakaon Chainage, Manufahi - 0+000 - 8+600	Reapropriasaun	10: Manufahi	247: Alas	840: Dotic	37,384
Manutensaun rutina Estrada Rural, Ladaki Chainage, Manufahi - 0+000 - 1+200 (1.2 km)	Reapropriasaun	10: Manufahi	246: Same	832: Holarua	4,800
Manutensaun rutina Estrada Rural, Manico - Lianai - Gruto Chainage, Manufahi - 0+000 - 11+200 (11.2 km)	Reapropriasaun	10: Manufahi	246: Same	836: Grotu	44,777
Manutensaun rutina Estrada Rural, Same - Rotuto Chainage, Manufahi - 0+000 - 12+000 (12 km)	Reapropriasaun	10: Manufahi	246: Same	837: Rotuto	32,257
Manutensaun rutina Estrada Rural, Tokunu-Feriksale Chainage, Manufahi - 0+000 - 6+350 (6.35km)	Reapropriasaun	10: Manufahi	246: Same	838: Tutuloro	28,970
Rehabilitasaun Estrada rural Bercoli - Bahamori Chainage 4+000-6+000	Projetu Foun	2: Baucau	207: Baucau	536: Wailili	83,473
Rehabilitasaun Estrada rural Baguia Lacoliu-Letemumu-Lelalai-Abulir 0+00-2+00	Projetu Foun	2: Baucau	209: Quelicai	557: Lelalai	93,390
Rehabilitasaun Estrada rural Baguia Lacoliu-Letemumu-Lelalai-Abulir 2+00+4+00	Projetu Foun	2: Baucau	210: Baguia	566: Afaloicai	84,447
Rehabilitasaun Estrada rural Baguia Lacoliu-Letemumu-Lelalai-Abulir 4+00-6+055	Projetu Foun	2: Baucau	210: Baguia	566: Afaloicai	88,864
Rehabilitasaun Estrada rural Beco-Gala-Teda-Tobur-Guda Chainage 0+000-3+000	Projetu Foun	4: Ainaro	219: Hatu Udo	632: Foho-Ailico	54,133
Preparation for Detail Engenering Design for Dili Urban Road, Retender	Projetu Foun	1: Dili	202: Cristo Rei	512: Meti-Aut	111,508
Malaisera-Lissadila 0+000-4+800	Reapropriasaun	8: Liquica	238: Maubara	788: Maubara Lissa	26,660
Reabilitasaun estrada Rural, Daelari - Afaca - Darenafa (Capela), 0+000-3+500	Projetu Foun	2: Baucau	208: Laga	544: Tequino Mata	280,000

Instituisaun /Naran Projetu	Status Projetu	Munisípiu	Postu Administrativu	Suku	Total
Rehabilitasaun estrada Rural Odolgomo, 0+000-2+750	Projetu Foun	5: Bobonaro	226: Bobonaro	675: Ai-Assa	220,000
Rehabilitasaun estrada Rural Saniri-Leo Lima-Mandoki 3+000-7+000	Projetu Foun	5: Bobonaro	223: Balibo	661: Leolima (Balibo)	300,400
Rehabilitasaun estrada Rural, Natardik - Suku Dato 3,(0+000-3+000)	Projetu Foun	12: Covalima	256: Fohorem	884: Dato Tolu	250,000
Rehabilitasaun estrada Rural, Posto UPF - Boarder Tilomar,0+000-3+000	Projetu Foun	12: Covalima	259: Tilomar	896: Casabuac	150,000
Rehabilitasaun estrada Rural,Suku Biqueli,0+000-2+200	Projetu Foun	1: Dili	201: Atauro	505: Beceli	176,000
Rehabilitasaun estrada Rural, Samalete - Taraco 0+000 to 3+000	Projetu Foun	6: Ermera	227: Railaco	699: Samalete	250,000
Rehabilitasaun estrada Rural, Suku Waroke - Luro,0+000-2+990	Projetu Foun	7: Lautem	235: Luro	774: Lacawa	239,200
Rehabilitasaun estrada Rural Dato-Liquica,0+000-2+500	Projetu Foun	8: Liquica	239: Liquiça	800: Dato	160,000
Rehabilitasaun estrada Rural, Fatumakerek - Suku Samoro,0+000-2+830	Projetu Foun	9: Manatuto	245: Laclubar	830: Sanana'in	226,400
Rehabilitasaun estrada Rural,Holarua - Tirilolo liga to'o Falitehu,0+000-3+000	Projetu Foun	10: Manufahi	246: Same	832: Holarua	280,000
Rehabilitasaun estrada Rural, Suku Irabim de Baixo,0+000-3+000	Projetu Foun	13: Viqueque	261: Uatucarbau	908: Irabim de Baixo	280,000
Rehabilitasaun estrada Rural ,Hatubelico Villa - Santuario Nain Feto Ramelau 0+000 - 2+450	Projetu Foun	4: Ainaro	218: Hatu Builico	631: Nunu-Mogue	188,000
Rehabilitasaun Estrada rural Bercoli - Bahamori Chainage 4+000-6+000	Projetu Foun	2: Baucau	212: Venilale	584: Baha Mori	-
Rehabilitasaun Estrada rural Baguia Lacoliu-Letemumu-Lelalai-Abulir 0+00-2+00	Projetu Foun	2: Baucau	210: Baguia	572: Samalari (Baguia)	-
Rehabilitasaun Estrada rural Baguia Lacoliu-Letemumu-Lelalai-Abulir 2+00+4+00	Projetu Foun	2: Baucau	210: Baguia	574: Lavateri	-
Rehabilitasaun estrada Rural,Daelari - Afaca - Darenafa (Capela)3+500-7+000	Projetu Foun	2: Baucau	209: Quelicai	560: Afaca	-
Rehabilitasaun estrada Rural,Daelari - Afaca - Darenafa (Capela)7+000-10+300	Projetu Foun	2: Baucau	209: Quelicai	560: Afaca	-
Rehabilitasaun estrada Rural,Daelari - Afaca - Darenafa (Capela)10+300-13+300	Projetu Foun	2: Baucau	209: Quelicai	560: Afaca	-
Rehabilitasaun estrada Rural,Atelari ,0+000-2+000	Projetu Foun	2: Baucau	208: Laga	543: Atelari	-
Rehabilitasaun estrada Rural,Atelari ,2+000-4+000	Projetu Foun	2: Baucau	208: Laga	543: Atelari	-
Rehabilitasaun estrada Rural,Atelari , 4+000-6+000	Projetu Foun	2: Baucau	208: Laga	543: Atelari	-
Rehabilitasaun estrada Rural,Atelari , 6+000-8+500	Projetu Foun	2: Baucau	208: Laga	543: Atelari	-
Rehabilitasaun estrada Rural,1. Suco Baguia (liga Aldeia Saraida - Jct. Ulumalae) - 2. Suco Bualale (Liga Aldeia Ulumalae - Aduquele) - 3 Suco Laisorlai de Cima (Liga Aldeia Aduquele - Laisorlai (Lelalai)),3+500-7+000	Projetu Foun	2: Baucau	209: Quelicai	551: Baguia	-
Rehabilitasaun estrada Rural, Lacoliu (Lacolada) - Uaibitai , 0+000-2+500	Projetu Foun	2: Baucau	210: Baguia	569: Haeconi	-
Rehabilitasaun estrada Rural,1. Suco Baguia (liga Aldeia Saraida - Jct. Ulumalae) - 2. Suco Bualale (Liga Aldeia Ulumalae - Aduquele) - 3 Suco Laisorlai de Cima (Liga Aldeia Aduquele - Laisorlai (Lelalai))0+000-3+500	Projetu Foun	2: Baucau	210: Baguia	566: Afaloicai	-
Suco Letemumu (Liga Aldeia Jct. Ulumalae - Combole),0+000-1+500	Projetu Foun	2: Baucau	209: Quelicai	553: Letemno	-
Rehabilitasaun estrada Rural, Daclari - Boleha,0+000-3+000	Projetu Foun	2: Baucau	210: Baguia	566: Afaloicai	-
Rehabilitasaun estrada Rural, Daclari - Boleha,3+000-6+000	Projetu Foun	2: Baucau	210: Baguia	566: Afaloicai	-
Rehabilitasaun estrada Rural, Daclari - BolehaUaiburu,6+000-9+000	Projetu Foun	2: Baucau	210: Baguia	566: Afaloicai	-
Rehabilitasaun estrada Rural, Daclari - Boleha,9+000-12+000	Projetu Foun	2: Baucau	210: Baguia	566: Afaloicai	-

Instituisaun /Naran Projetu	Status Projetu	Munisípiu	Postu Administrativu	Suku	Total
Rehabilitasaun estrada Rural, Lelalai - Sarbata 0+000-2+500	Projetu Foun	2: Baucau	209: Quelicai	557: Lelalai	-
Rehabilitasaun estrada Rural, Lelalai - Sarbata 2+500-5+000	Projetu Foun	2: Baucau	212: Venilale	589: Fautlia	-
Rehabilitasaun estrada Rural, Sarbata - Kaluibere, 0+000-4+500	Projetu Foun	2: Baucau	209: Quelicai	559: Guruca	-
Rehabilitasaun estrada Rural, Ariana, 0+000-0+600	Projetu Foun	2: Baucau	212: Venilale	589: Fautlia	-
Rehabilitasaun estrada Rural, Suku Guruka, 0+000-4+900	Projetu Foun	2: Baucau	209: Quelicai	559: Guruca	-
Rehabilitasaun estrada Rural, Caidenulale (Suku Ossowala), 0+000-3+400	Projetu Foun	2: Baucau	207: Baucau	538: Gariuai	-
Rehabilitasaun estrada Rural, Berkoli, 0+000-0+800	Projetu Foun	2: Baucau	212: Venilale	584: Baha Mori	-
Rehabilitasaun estrada Rural, Guruka - Kulugia, 0+000-2+035	Projetu Foun	2: Baucau	209: Quelicai	559: Guruca	-
Rehabilitasaun estrada Rural, Suku Irabere - Loi-liu, Afaloikai - Bahatata, 0+000-2+100	Projetu Foun	2: Baucau	210: Baguia	566: Afaloikai	-
Rehabilitasaun estrada Rural, Samagua - Laga, 0+000-1+411	Projetu Foun	2: Baucau	210: Baguia	572: Samalari (Baguia)	-
Rehabilitasaun estrada Rural, Suku Caisido, 0+000-2+200	Projetu Foun	2: Baucau	207: Baucau	540: Trilolo	-
Rehabilitasaun estrada Rural, Suku Osso Huna - Suku Afaloikai kontinua ba Alawa Kraik, 0+000-4+400	Projetu Foun	2: Baucau	210: Baguia	570: Ossu-Huna	-
Rehabilitasaun estrada Rural, Aldeia Alita - Buibela Lena, 0+000-3+500	Projetu Foun	2: Baucau	210: Baguia	572: Samalari (Baguia)	-
Rehabilitasaun estrada Rural, Aldeia Alita - Buibela Lena, 3+500-7+000	Projetu Foun	2: Baucau	210: Baguia	572: Samalari (Baguia)	-
Rehabilitasaun estrada Rural, Aldeia Alita - Buibela Lena 7+000-10+000	Projetu Foun	2: Baucau	210: Baguia	572: Samalari (Baguia)	-
Rehabilitasaun estrada Rural, Caidenulale (Ossowala), 0+000-4+500	Projetu Foun	2: Baucau	207: Baucau	539: Triloca	-
Rehabilitasaun estrada Rural samalari (Binagua) - Saelari, Laga Baucau, 3+350-6+000	Projetu Foun	2: Baucau	208: Laga	550: Saelari	-
Rehabilitasaun estrada Rural samalari (Binagua) - Saelari, Laga Baucau, 6+000-8+000	Projetu Foun	2: Baucau	208: Laga	550: Saelari	-
Rehabilitasaun estrada Rural samalari (Binagua) - Saelari, Laga Baucau, 8+000-10+000	Projetu Foun	2: Baucau	208: Laga	546: Samalari (Laga)	-
Rehabilitasaun estrada Rural Feto Ariana a Maurate, 0+000-2+000	Projetu Foun	2: Baucau	212: Venilale	587: Uma Ana Ico	-
Rehabilitasaun estrada Rural Feto Ariana a Maurate, 2+000-4+000	Projetu Foun	2: Baucau	212: Venilale	587: Uma Ana Ico	-
Rehabilitasaun estrada Rural Saniri-Leo Lima-Mandoki 7+000-11+000	Projetu Foun	5: Bobonaro	223: Balibo	661: Leolima (Balibo)	-
Rehabilitasaun estrada Rural Saniri-Leo Lima-Mandoki 11+000-15+000	Projetu Foun	5: Bobonaro	224: Atabae	664: Aidabaleten	-
Rehabilitasaun estrada Rural Saniri-Leo Lima-Mandoki 15+000-21+000	Projetu Foun	5: Bobonaro	224: Atabae	664: Aidabaleten	-
Rehabilitasaun estrada Rural Lourba, Bobonaro, 0+000-2+000	Projetu Foun	5: Bobonaro	226: Bobonaro	681: Lourba	-
Rehabilitasaun estrada Rural Lourba, Bobonaro, 2+000-3+600 (branch road)	Projetu Foun	5: Bobonaro	226: Bobonaro	681: Lourba	-
Rehabilitasaun estrada Rural, Colimau, 0+000-3+000	Projetu Foun	5: Bobonaro	226: Bobonaro	679: Colimau	-
Rehabilitasaun estrada Rural, Colimau, 0+000-3+000 Km	Projetu Foun	5: Bobonaro	226: Bobonaro	679: Colimau	-
Rehabilitasaun estrada Rural, Atus Gildapil sta 3+000-6+000 Km	Projetu Foun	5: Bobonaro	225: Lolotoe	674: Gildapil	-
Rehabilitasaun estrada Rural, Aidaba Leten, 0+000-3+019	Projetu Foun	5: Bobonaro	224: Atabae	664: Aidabaleten	-
Rehabilitasaun estrada Rural, Aidaba Leten, 3+019-6+019	Projetu Foun	5: Bobonaro	224: Atabae	664: Aidabaleten	-
Rehabilitasaun estrada Rural, Daudo - Genulai 0+000 - 4+000	Projetu Foun	5: Bobonaro	222: Cailaco	656: Guenu Lai	-
Rehabilitasaun estrada Rural, Hali mesak - sede Lervia, 0+000-0+056 (3+000)	Projetu Foun	5: Bobonaro	222: Cailaco	651: Goulolo	-

Instituisaun /Naran Projetu	Status Projetu	Munisípiu	Postu Administrativu	Suku	Total
Rehabilitasaun estrada Rural,Hatudara-Poerema,0+000-1+050	Projetu Foun	5: Bobonaro	222: Cailaco	653: Atudara	-
Rehabilitasaun estrada Rural, Faturase - Rairobo,0+000-1+000	Projetu Foun	5: Bobonaro	224: Atabae	666: Rairobo	-
Rehabilitasaun estrada Rural,Meligo - Cailaco Villa,0+000-3+850,0+000-3+850	Projetu Foun	5: Bobonaro	222: Cailaco	652: Meligo	-
Rehabilitasaun estrada Rural,Suku Balibo - Suku Saniri 7+000	Projetu Foun	5: Bobonaro	223: Balibo	662: Sanirin	-
Rehabilitasaun estrada Rural,Estrada publiku Cailaco Villa - Suku Gaulolo	Projetu Foun	5: Bobonaro	222: Cailaco	651: Goulolo	-
Rehabilitasaun estrada Rural,Aldeia Oceli - Suku Molop (5+700)	Projetu Foun	5: Bobonaro	226: Bobonaro	685: Molop	-
Rehabilitasaun estrada Rural, Aldeia Mane Ha'at - Aldeia Railuli to'o Postu UPF Has Naruk Sta 0+000-4+000	Projetu Foun	5: Bobonaro	223: Balibo	660: Cowa	-
Rehabilitasaun estrada Rural, Aldeia Mane Ha'at - Aldeia Railuli to'o Postu UPF Has Naruk Sta 4+000+6+700	Projetu Foun	5: Bobonaro	223: Balibo	660: Cowa	-
Rehabilitasaun estrada Rural,Guda - Suku Molop kontinua ba Aldeia Omelai,0+000-2+900	Projetu Foun	5: Bobonaro	226: Bobonaro	685: Molop	-
Rehabilitasaun estrada Rural,Guda - Suku Molop kontinua ba Aldeia Omelai,2+900-5+800	Projetu Foun	5: Bobonaro	226: Bobonaro	685: Molop	-
Rehabilitasaun estrada Rural, Aldeia Omelai - Aldeia Gala,0+000-2+6100	Projetu Foun	5: Bobonaro	226: Bobonaro	685: Molop	-
Rehabilitasaun estrada Rural Gole-Tepa-Gudataz	Projetu Foun	5: Bobonaro	225: Lolotoe	670: Guda	-
Rehabilitasaun estrada Rural, Natardik - Suku Dato 3,(3+000-6+000)	Projetu Foun	12: Covalima	256: Fohorem	884: Dato Tolu	-
Rehabilitasaun estrada Rural, Karibitanek - Be Lulik Kraik(0+000-3+000)	Projetu Foun	12: Covalima	255: Fatumea	881: Belulic Leten	-
Rehabilitasaun estrada Rural, Fatumean - Nanu(0+000-3+000)	Projetu Foun	12: Covalima	255: Fatumea	880: Fatumea	-
Rehabilitasaun estrada Rural, Nanu - Traduk Ama(0+000-3+000)	Projetu Foun	12: Covalima	259: Tilomar	899: Mau-Demo	-
Rehabilitasaun estrada Rural, Suku Dato 3 - Suku Taroma,0+000-3+500	Projetu Foun	12: Covalima	256: Fohorem	884: Dato Tolu	-
Rehabilitasaun estrada Rural, Suku Dato 3 - Suku Taroma,3+500-7+000	Projetu Foun	12: Covalima	256: Fohorem	884: Dato Tolu	-
Rehabilitasaun estrada Rural Beco-Gala-Teda-Tobur-Guda Chainage 0+000-3+000	Projetu Foun	12: Covalima	258: Suai	891: Beco	-
Rehabilitasaun estrada Rural, Suku Dato 3 - Suku Taroma,10+500-13+250	Projetu Foun	12: Covalima	256: Fohorem	884: Dato Tolu	-
Rehabilitasaun estrada Rural, Posto UPF - Boarder Tilomar,3+000-6+000	Projetu Foun	12: Covalima	259: Tilomar	896: Casabuac	-
Rehabilitasaun estrada Rural, Suku Beco - Aldeia Tobur,0+000-3+500	Projetu Foun	12: Covalima	258: Suai	891: Beco	-
Rehabilitasaun estrada Rural, Suku Beco - Aldeia Tobur 3+500-7+000	Projetu Foun	12: Covalima	258: Suai	891: Beco	-
Rehabilitasaun estrada Rural, Suku Beco - Aldeia Tobur,7+000-10+500	Projetu Foun	12: Covalima	258: Suai	891: Beco	-
Rehabilitasaun estrada Rural, Suku Beco - Aldeia Tobur,10+500-14+000	Projetu Foun	12: Covalima	258: Suai	891: Beco	-
Rehabilitasaun estrada Rural, Suku Beco - Aldeia Tobu,14+000-16+000	Projetu Foun	12: Covalima	258: Suai	891: Beco	-
Rehabilitasaun estrada Rural, Posto Florista - EP Kitutu,0+000 - 2+500	Projetu Foun	1: Dili	201: Atauro	503: Macadade	-
Rehabilitasaun estrada Rural, Aldeia Pala - Aldeia Uaruana,0+000-2+500	Projetu Foun	1: Dili	201: Atauro	505: Beceli	-
Rehabilitasaun estrada Rural, Aldeia Pala - Aldeia Uaruana,2+500-5+000	Projetu Foun	1: Dili	201: Atauro	505: Beceli	-
Rehabilitasaun estrada Rural, Suku Biloi - Suku Macadade,0+000-3+000	Projetu Foun	1: Dili	201: Atauro	502: Beloi	-
Rehabilitasaun estrada Rural, Suku Biloi - Suku Macadade,3+000-6+000	Projetu Foun	1: Dili	201: Atauro	502: Beloi	-
Rehabilitasaun estrada Rural, Suku Biloi - Suku Macadade,6+000-8+500	Projetu Foun	1: Dili	201: Atauro	502: Beloi	-
Rehabilitasaun estrada Rural, Suku Biloi - Suku Macadade,8+500-11+000	Projetu Foun	1: Dili	201: Atauro	502: Beloi	-

Instituisaun /Naran Projetu	Status Projetu	Munisípiu	Postu Administrativu	Suku	Total
Rehabilitasaun estrada Rural, Suku Biloi - Suku Macadade,11+000-13+000	Projetu Foun	1: Dili	201: Atauro	502: Beloi	-
Rehabilitasaun estrada Rural, Aldeia Iliana - Aldeia Fatu'u (Biqueli),0+000-1+950	Projetu Foun	1: Dili	201: Atauro	505: Beceli	-
Rehabilitasaun estrada Rural, Suku Wenunuk,0+000-3+000	Projetu Foun	1: Dili	201: Atauro	503: Macadade	-
Rehabilitasaun estrada Rural, Fatuquero,0+000-0+330	Projetu Foun	6: Ermera	228: Ermera	704: Talimoro	-
Rehabilitasaun estrada Rural, Humboe - Leguimea,0+000-4+700	Projetu Foun	6: Ermera	228: Ermera	707: Humboe	-
Rehabilitasaun estrada Rural, Railaku - Leorema,0+000-3+500	Projetu Foun	6: Ermera	227: Railaco	698: Railaco Leten	-
Rehabilitasaun estrada Rural, Hatulia - Koliati (0+000 - 2+500)	Projetu Foun	6: Ermera	266: Hatulia A	733: Coliate-Leotelo	-
Rehabilitasaun estrada Rural, Hatulia - Koliati (2+500 - 5+000)	Projetu Foun	6: Ermera	266: Hatulia A	733: Coliate-Leotelo	-
Rehabilitasaun estrada Rural, Hatulia - Limia Kraik (0+000 to 2+500)	Projetu Foun	6: Ermera	266: Hatulia A	732: Leimea Sorimbalu	-
Rehabilitasaun estrada Rural, Hatulia - Limia Kraik (2+500 to 5+000)	Projetu Foun	6: Ermera	266: Hatulia A	732: Leimea Sorimbalu	-
Rehabilitasaun estrada Rural, Railaku Kraik - Railaku Leten,0+000-3+000	Projetu Foun	6: Ermera	227: Railaco	698: Railaco Leten	-
Rehabilitasaun estrada Rural, Railaku Kraik - Railaku Leten,3+000-6+000	Projetu Foun	6: Ermera	227: Railaco	698: Railaco Leten	-
Rehabilitasaun estrada Rural, Railaku Leten - Samalete,0+000-3+000	Projetu Foun	6: Ermera	227: Railaco	698: Railaco Leten	-
Rehabilitasaun estrada Rural, Railaku Leten - Samalete,3+000-6+000	Projetu Foun	6: Ermera	227: Railaco	698: Railaco Leten	-
Rehabilitasaun estrada Rural, Samalete - Taraco3+000 to 6+700	Projetu Foun	6: Ermera	227: Railaco	699: Samalete	-
Rehabilitasaun estrada Rural Aldeia Borhei-Aldeia Tidir-Aldeia Raelorin,Ermera,0+000-2+500	Projetu Foun	6: Ermera	228: Ermera	704: Talimoro	-
Rehabilitasaun estrada Rural Aldeia Borhei-Aldeia Tidir-Aldeia Raelorin,Ermera,2+500-5+000	Projetu Foun	6: Ermera	228: Ermera	704: Talimoro	-
Rehabilitasaun estrada Rural Poitete Chainage 0+000 - 2+000	Projetu Foun	6: Ermera	228: Ermera	702: Poetete	-
Rehabilitasaun estrada Rural Poitete Chainage 2+000 - 4+000	Projetu Foun	6: Ermera	228: Ermera	702: Poetete	-
Rehabilitasaun estrada Rural Poitete Chainage 4+000 - 6+000	Projetu Foun	6: Ermera	228: Ermera	702: Poetete	-
Rehabilitasaun estrada Fronteira Fatubolu - Lisapat Chainage 0+000 - 3+000	Projetu Foun	6: Ermera	267: Hatulia B	742: Lissapat	-
Rehabilitasaun estrada Mau Ubu - Ura Hou Chainage 0+000 - 2+500	Projetu Foun	6: Ermera	267: Hatulia B	740: Urahou	-
Rehabilitasaun estrada Mau Ubu - Ura Hou Chainage 2+500 - 5+000	Projetu Foun	6: Ermera	267: Hatulia B	740: Urahou	-
Rehabilitasaun estrada Mau Ubu - Ura Hou Chainage 5+000 - 7+500	Projetu Foun	6: Ermera	267: Hatulia B	740: Urahou	-
Rehabilitasaun estrada Mau Ubu - Ura Hou Chainage 7+500 - 10+000	Projetu Foun	6: Ermera	267: Hatulia B	740: Urahou	-
Rehabilitasaun estrada Fatubolu - Manusahe Chainage 0+000 - 3+000	Projetu Foun	6: Ermera	229: Letefoho	714: Lauana	-
Rehabilitasaun estrada Lauana - Katrai Kraik Chainage 0+000 - 3+000	Projetu Foun	6: Ermera	229: Letefoho	714: Lauana	-
Rehabilitasaun estrada Lauana - Katrai Kraik Chainage 3+000 - 6+000	Projetu Foun	6: Ermera	229: Letefoho	714: Lauana	-
Rehabilitasaun estrada Beluli - Talimoro Chainage 0+000 - 3+000	Projetu Foun	6: Ermera	228: Ermera	704: Talimoro	-
Rehabilitasaun estrada Beluli - Talimoro Chainage 3+000 - 6+000	Projetu Foun	6: Ermera	228: Ermera	704: Talimoro	-
Rehabilitasaun estrada Rural, Pertigaan Suku Muapitine - Suku Laran,0+000-3+500	Projetu Foun	7: Lautem	232: Lospalos	752: Muapitene	-
Rehabilitasaun estrada Rural, Pertigaan Suku Muapitine - Suku Laran,3+500-6+500	Projetu Foun	7: Lautem	232: Lospalos	752: Muapitene	-
Rehabilitasaun estrada Rural, Aldeia Mahalara - Suku Muapitine,0+000-1+040	Projetu Foun	7: Lautem	232: Lospalos	752: Muapitene	-
Rehabilitasaun estrada Rural, Escola St. Inacio de Loyola (Ulmera),0+000-2+000	Projetu Foun	8: Liquica	237: Bazartete	785: Leorema	-

Instituisaun /Naran Projetu	Status Projetu	Munisípiu	Postu Administrativu	Suku	Total
Rehabilitasaun estrada Rural, Maubara - Guguleur - Caicasa - Eluli,0+000-2+000	Projetu Foun	8: Liquica	238: Maubara	789: Gugleur	-
Rehabilitasaun estrada Rural, Suku Lihu - Leorema,0+000-2+500	Projetu Foun	8: Liquica	237: Bazartete	785: Leorema	-
Rehabilitasaun estrada Rural, Suku Lihu - Leorema,2+500-5+300	Projetu Foun	8: Liquica	237: Bazartete	785: Leorema	-
Rehabilitasaun estrada Rural, Vaviqunia - Nunulete,0+000-4+000	Projetu Foun	8: Liquica	238: Maubara	794: Vaviqunia	-
Rehabilitasaun estrada Rural, Vaviqunia - Nunulete,4+000-8+000	Projetu Foun	8: Liquica	238: Maubara	794: Vaviqunia	-
Rehabilitasaun estrada Rural, Liquica Vila - Vatuvou/Vatuvou - Labarlaka 3+000 - 6+000	Projetu Foun	8: Liquica	238: Maubara	791: Vatuvou	-
Rehabilitasaun estrada Rural, Liquica Vila - Vatuvou/Vatuvou - Labarlaka 6+000 - 9+000	Projetu Foun	8: Liquica	238: Maubara	791: Vatuvou	-
Rehabilitasaun estrada Rural, Liquica Vila - Vatuvou/Vatuvou - Labarlaka 9+000 - 12+000	Projetu Foun	8: Liquica	238: Maubara	791: Vatuvou	-
Rehabilitasaun estrada Rural Dato- Liquica,2+500-5+000	Projetu Foun	8: Liquica	239: Liquiça	800: Dato	-
Rehabilitasaun estrada Rural, Fajenda - Manati 0+000 - 3+500	Projetu Foun	8: Liquica	239: Liquiça	800: Dato	-
Rehabilitasaun estrada Rural, Fajenda - Manati 3+500 - 7+000	Projetu Foun	8: Liquica	239: Liquiça	800: Dato	-
Rehabilitasaun estrada Rural, Fajenda - Manati 7+000 - 10+000	Projetu Foun	8: Liquica	239: Liquiça	800: Dato	-
Rehabilitasaun estrada Rural, Aibeno - Labarlaka 0+000 - 3+000	Projetu Foun	8: Liquica	239: Liquiça	795: Acumano	-
Rehabilitasaun estrada Rural, Aibeno - Labarlaka 3+000 - 6+000	Projetu Foun	8: Liquica	239: Liquiça	795: Acumano	-
Rehabilitasaun estrada Rural, Aibeno - Labarlaka 6+000 - 9+000	Projetu Foun	8: Liquica	239: Liquiça	795: Acumano	-
Rehabilitasaun estrada Rural, Aibeno - Labarlaka 9+000 - 12+000	Projetu Foun	8: Liquica	239: Liquiça	795: Acumano	-
Rehabilitasaun estrada Rural, Labarlaka - Gariana- Caisahe 0+000 - 4+700	Projetu Foun	8: Liquica	239: Liquiça	801: Hatuquesi	-
Rehabilitasaun estrada Rural, Libalete - Vatubou 0+000 - 3+000	Projetu Foun	8: Liquica	238: Maubara	791: Vatuvou	-
Rehabilitasaun estrada Rural, Libalete - Vatubou 3+000 - 6+000	Projetu Foun	8: Liquica	238: Maubara	791: Vatuvou	-
Rehabilitasaun estrada Rural, Libalete - Vatubou 6+000 - 9+600	Projetu Foun	8: Liquica	238: Maubara	791: Vatuvou	-
Rehabilitasaun estrada Rural, Fatumakerek - Suku Samoro,2+830-5+830	Projetu Foun	9: Manatuto	245: Laclubar	829: Fatuma-Querec	-
Rehabilitasaun estrada Rural, Kruzamentu Laclubar - Suku Fatumakerek,0+000-3+500	Projetu Foun	9: Manatuto	245: Laclubar	829: Fatuma-Querec	-
Rehabilitasaun estrada Rural, Kruzamentu Laclubar - Suku Fatumakerek,3+500-7+000	Projetu Foun	9: Manatuto	245: Laclubar	829: Fatuma-Querec	-
Rehabilitasaun estrada Rural, Kruzamentu Laclubar - Suku Fatumakerek,7+000-10,500	Projetu Foun	9: Manatuto	245: Laclubar	829: Fatuma-Querec	-
Rehabilitasaun estrada Rural, Kruzamentu Laclubar - Suku Fatumakerek,10+500-12+500	Projetu Foun	9: Manatuto	245: Laclubar	829: Fatuma-Querec	-
Rehabilitasaun estrada Rural, Kruzamentu Laclubar - Suku Fatumakerek,12+500-14+500	Projetu Foun	9: Manatuto	245: Laclubar	829: Fatuma-Querec	-
Rehabilitasaun estrada Rural, Aldeia Falacor - Suku Uma Naruk,0+000-1+070	Projetu Foun	9: Manatuto	244: Barique/Natarbor a	824: Manehat	-
Rehabilitasaun estrada Rural, Fatuwaqi - Suku Camedar,0+000-3+000	Projetu Foun	9: Manatuto	244: Barique/Natarbor a	822: Fatuwaque	-
Rehabilitasaun estrada Rural, Funar - Fatumakerek,0+000-3+620	Projetu Foun	9: Manatuto	245: Laclubar	826: Funar	-
Rehabilitasaun estrada Rural, Funar - Fatumakerek,3+620-5+620	Projetu Foun	9: Manatuto	245: Laclubar	826: Funar	-
Rehabilitasaun estrada Rural, Suku Orlalan - Laclubar Villa,0+000-2+185	Projetu Foun	9: Manatuto	245: Laclubar	825: Orlalan	-
Rehabilitasaun estrada Rural, Suku Orlalan - Laclubar Villa,2+185-5+185	Projetu Foun	9: Manatuto	245: Laclubar	825: Orlalan	-

Instituisaun /Naran Projetu	Status Projetu	Munisípiu	Postu Administrativu	Suku	Total
Rehabilitasaun estrada Rural, Pertigaan Suku Barique - Suku Barique Laran,0+000-3+000	Projetu Foun	9: Manatuto	244: Barique/Natarbor a	823: Barique	-
Rehabilitasaun estrada Rural, Pertigaan Suku Barique - Suku Barique Laran,3+000-5+500	Projetu Foun	9: Manatuto	244: Barique/Natarbor a	823: Barique	-
Rehabilitasaun estrada Rural, Pertigaan Suku Barique - Suku Barique Laran,5+500-8+000	Projetu Foun	9: Manatuto	244: Barique/Natarbor a	823: Barique	-
Rehabilitasaun estrada Rural, Pertigaan Suku Abatoan - Suku Laran,0+000-4+400	Projetu Foun	9: Manatuto	244: Barique/Natarbor a	820: Aubeon	-
Rehabilitasaun estrada Rural, Pertigaan Suku Aubeon - Suku Laran,0+000-1+200	Projetu Foun	9: Manatuto	244: Barique/Natarbor a	820: Aubeon	-
Rehabilitasaun estrada Rural, Suku Horlaran,0+000-3+590	Projetu Foun	9: Manatuto	245: Laclubar	825: Orlalan	-
Rehabilitasaun estrada Rural, Suku Horlaran,3+590-6+590	Projetu Foun	9: Manatuto	245: Laclubar	825: Orlalan	-
Rehabilitasaun estrada Rural, Suku Horlaran, 6+590-9+590	Projetu Foun	9: Manatuto	245: Laclubar	825: Orlalan	-
Rehabilitasaun estrada Rural,Leki Uma - Wedauberek,0+000-4+000	Projetu Foun	10: Manufahi	247: Alas	840: Dotic	-
Rehabilitasaun estrada Rural,Pertigaan estrada bo'ot - Aldeia Ailok tun to'o tasi, Suku Dotic,0+000-3+000	Projetu Foun	10: Manufahi	247: Alas	840: Dotic	-
Rehabilitasaun estrada Rural,Pertigaan estrada bo'ot - Aldeia Ailok tun to'o tasi, Suku Dotic,3+000-6+000	Projetu Foun	10: Manufahi	247: Alas	840: Dotic	-
Rehabilitasaun estrada Rural,Pertigaan estrada bo'ot - Aldeia Ailok tun to'o tasi, Suku Dotic,6+000-7+400	Projetu Foun	10: Manufahi	247: Alas	840: Dotic	-
Rehabilitasaun estrada Rural,Fatukahi - Qiran tetuk,0+000-3+000	Projetu Foun	10: Manufahi	248: Fatuberlio	847: Fatucahi	-
Rehabilitasaun estrada Rural,Fatukahi - Qiran tetuk,3+000-6+000	Projetu Foun	10: Manufahi	248: Fatuberlio	847: Fatucahi	-
Rehabilitasaun estrada Rural,Fatukahi - Qiran tetuk,6+000-9+000	Projetu Foun	10: Manufahi	248: Fatuberlio	847: Fatucahi	-
Rehabilitasaun estrada Rural,Holarua - Tirilolo liga to'o Falitehu,3+000-6+000	Projetu Foun	10: Manufahi	246: Same	832: Holarua	-
Rehabilitasaun estrada Rural,Pertigaan Dotic -Ailok,0+000-1+700	Projetu Foun	10: Manufahi	247: Alas	840: Dotic	-
556) Rehabilitasaun estrada Rural Foholau Apelas remotas ,Manufahi,0+000-2+500	Projetu Foun	10: Manufahi	249: Turiscaí	858: Foholau	-
Rehabilitasaun estrada Rural Foholau Apelas remotas ,Manufahi,2+500-5+000	Projetu Foun	10: Manufahi	249: Turiscaí	858: Foholau	-
Rehabilitasaun estrada Rural,Suku Nahareka Laran,0+000-0+550	Projetu Foun	13: Viqueque	262: Ossu	916: Nahareca	-
Rehabilitasaun estrada Rural,Uatucarbau Villa - Waibate,0+000-2+090	Projetu Foun	13: Viqueque	261: Uatucarbau	911: Afaloicai (Uatu Carbau)	-
Rehabilitasaun estrada Rural, Suku Irabim de Baixo,3+000-6+000	Projetu Foun	13: Viqueque	261: Uatucarbau	908: Irabim de Baixo	-
Rehabilitasaun estrada Rural, Suku Irabim de Baixo,6+000-9+530	Projetu Foun	13: Viqueque	261: Uatucarbau	908: Irabim de Baixo	-
Rehabilitasaun estrada Rural,Suku Ossorua,0+000-1+370	Projetu Foun	13: Viqueque	262: Ossu	919: Ossorua	-
Rehabilitasaun estrada Rural,Nunumalau - Iraler,0+000-2+120	Projetu Foun	13: Viqueque	263: Uato-Lari	928: Afaloicai (Uatu Lari)	-
Rehabilitasaun estrada Rural,Suku Irabim de Cima,0+000-2+230	Projetu Foun	13: Viqueque	261: Uatucarbau	909: Irabim de Cima	-
Rehabilitasaun estrada Rural,Haecono - Ossu Huna - Afaloikai (0+000 - 5+000)	Projetu Foun	13: Viqueque	262: Ossu	919: Ossorua	-
Rehabilitasaun estrada Rural, Naedala - Uatulari Atas 2Km	Projetu Foun	13: Viqueque	263: Uato-Lari	924: Uaitame	-
Rehabilitasaun estrada Rural Haecono-Ossu Huna-Afaloikai.Ossu Viqueque,0+000-2+500	Projetu Foun	13: Viqueque	262: Ossu	919: Ossorua	-
Rehabilitasaun estrada Rural Haecono-Ossu Huna-Afaloikai.Ossu Viqueque,2+500-5+000	Projetu Foun	13: Viqueque	262: Ossu	920: Loi-Humo	-

Instituisaun /Naran Projeto	Status Projeto	Munisípiu	Postu Administrativu	Suku	Total
Rehabilitasaun estrada Rural Ossu - Liaruca,Ossu viqueque,0+000-2+500	Projeto Foun	13: Viqueque	262: Ossu	922: Liaruca	-
Rehabilitasaun estrada Rural Ossu - Liaruca,Ossu viqueque,2+500-5+000	Projeto Foun	13: Viqueque	262: Ossu	922: Liaruca	-
Rehabilitasaun estrada Rural merkadu Bahalarauain-Aidak -Oitalitua-Kaninuk/knuklaran,viqueque,0+000-2+500	Projeto Foun	13: Viqueque	262: Ossu	922: Liaruca	-
Rehabilitasaun estrada Rural merkadu Bahalarauain-Aidak -Oitalitua-Kaninuk/knuklaran,viqueque,2+500-5+000	Projeto Foun	13: Viqueque	265: Lacluta	940: Uma Tolu	-
Rehabilitasaun estrada Rural, Kraras - Weluli Manas 2 Km	Projeto Foun	13: Viqueque	265: Lacluta	942: Dilor	-
Rehabilitasaun estrada Rural Queorema-Blehetu,Ainaro,0+000-3+000	Projeto Foun	4: Ainaro	217: Ainaro	624: Manutaci	-
Rehabilitasaun estrada Rural Queorema-Blehetu,Ainaro,3+000-6+000	Projeto Foun	4: Ainaro	217: Ainaro	624: Manutaci	-
Rehabilitasaun estrada Rural Queorema-Blehetu,Ainaro,6+000-8+500	Projeto Foun	4: Ainaro	217: Ainaro	624: Manutaci	-
Rehabilitasaun estrada Rural Queorema-Blehetu,Ainaro,8+500-11+000	Projeto Foun	4: Ainaro	217: Ainaro	624: Manutaci	-
Rehabilitasaun estrada Rural Queorema-Blehetu,Ainaro,11+000-13+000	Projeto Foun	4: Ainaro	217: Ainaro	624: Manutaci	-
Rehabilitasaun Estrada rural Bagaia Lacoliu-Letemumu-Lelalai-Abulir 4+00-6+055	Projeto Foun	2: Baucau	209: Quelicai	552: Locoliu	-
Rehabilitasaun estrada Rural, Atus Gildapil sta 6+000-9+000 KM	Projeto Foun	5: Bobonaro	225: Lolotoe	674: Gildapil	-
Ponte: Laclo, Sahen, Clere	Reapropriasaun	9: Manatuto	242: Laclou	950: Laicore	420,000
CPLP Protection check Dam Lot 2	Reapropriasaun	1: Dili	206: Dom Aleixo	531: Kampung Alor	268,975
Projecto Emergency Ponte CPLP	Reapropriasaun	1: Dili	206: Dom Aleixo	531: Kampung Alor	65,732
Construction of Membrane Tent and Shaded Area.	Reapropriasaun	1: Dili	204: Vera Cruz	524: Caicoli	15,081
Reajusta de Terra para os Bairros Degradados em Capital de Dili	Projeto Foun	1: Dili	204: Vera Cruz	518: Santa Cruz	200,000
C6: Ministério dos Transportes e Comunicações (MTC)					1,398,531
Estudo vialibilidade ba konstrusaun infraestrutura docking/estaleiro.	Reapropriasaun	8: Liquica	237: Bazartete	784: Ulmera	127,560
DED no BoQ ba Novo Edificio integrado MTC em Viqueque.	Reapropriasaun	13: Viqueque	264: Viqueque	935: Carabalo	59,700
DED no BoQ ba Novo Edificio integrado MTC em Suai.	Reapropriasaun	12: Covalima	258: Suai	892: Camenaca	59,700
DED no BOQ ba Projeto Terminal Baucau	Reapropriasaun	2: Baucau	207: Baucau	536: Wailili	99,700
DED no BOQ ba projeto terminal Suai	Reapropriasaun	12: Covalima	258: Suai	892: Camenaca	99,700
DED no BOQ ba projeto terminal Maliana	Reapropriasaun	5: Bobonaro	221: Maliana	646: Odomau	99,700
Sinais Semaforos iha area Delta, Audian no Kuluhun.	Retensaun	1: Dili	204: Vera Cruz	518: Santa Cruz	16,500
Marka estrada iha kapital Dili.	Reapropriasaun	1: Dili	204: Vera Cruz	518: Santa Cruz	483,365
Projeto Zebra Crossing	Retensaun	1: Dili	204: Vera Cruz	518: Santa Cruz	21,906
Projeto hola no monta 900 sinais transitu iha Territoria Timor Leste.	Retensaun	1: Dili	204: Vera Cruz	518: Santa Cruz	9,000
DED no BOQ ba Projecto Terminal Viqueque	Reapropriasaun	13: Viqueque	264: Viqueque	935: Carabalo	99,700
New Construction of runway shoulder and replacement of runway concrete to runway asphalt.	Reapropriasaun	1: Dili	206: Dom Aleixo	947: Madohi	222,000
C7: Ministério do Turismo, Comércio e Indústria (MTCI)					1,142,000
Konstrusaun situu turisticu Nain Feto Ramelau	Projeto Foun	4: Ainaro	218: Hatu Builico	631: Nunu-Mogue	85,000
Konstrusaun Moru Jardim Dom Boaventura	Projeto Foun	10: Manufahi	246: Same	834: Betano	47,000
Dezenvolve Fatin Rekreaun (Recreation Beach)	Projeto Foun	8: Liquica	239: Liquiça	800: Dato	210,000
Dezenvolve Fatin Rekreaun (Recreation Beach)	Projeto Foun	1: Dili	202: Cristo Rei	511: Hera	200,000
Dezenvolve Sítius Rejestencia	Projeto Foun	2: Baucau	209: Quelicai	551: Bagaia	100,000

Instituisaun /Naran Projeto	Status Projeto	Munisípiu	Postu Administrativu	Suku	Total
Dezenvolve Sítius Rejistencia	Projeto Foun	7: Lautem	232: Lospalos	752: Muapitene	100,000
Dezenvolve Sítius Rejistencia	Projeto Foun	13: Viqueque	262: Ossu	920: Loi-Humo	100,000
Dezenvolve Sítio Historikus	Projeto Foun	4: Ainaro	218: Hatu Builico	631: Nunu-Mogue	150,000
Dezenvolve Sítio Historikus	Projeto Foun	13: Viqueque	262: Ossu	920: Loi-Humo	150,000
C8: Ministério da Agricultura e Pescas (MAP)					2,205,120
Estabelesimento tanki reservatoria be'e	Projeto Foun	6: Ermera	266: Hatulia A	732: Leimea Sorimbalu	35,000
Konstrusaun armazem iha Matadouro Nasional Tibar	Retensaun	8: Liquica	237: Bazartete	787: Tibar	70,000
Manutensaun no konstrusaun eskema irrigasaun Oebaba	Reapropriasaun	12: Covalima	260: Zumalai	904: Raimea	277,002
Konstrusaun protesaun kanais irrigasaun no zonas agrikuladas Bebuí	Reapropriasaun	13: Viqueque	263: Uato-Lari	928: Afaloicai (Uato Lari)	447,484
Konstrusaun protesaun aquadute (talan) iha eskema irrigasaun Raibere, Konstrusaun no normalizasaun irrigasaun Larisula, Protesaun Intek no zona agrícola irrigasaun Halicou, Manutensaun eskema irrigasaun Tebabui, Konstrusaun protesaun Intek no kanal irrigasaun Maliana II, Manutensaun kanal irrigasaun Faularan	Reapropriasaun	4: Ainaro	219: Hatu Udo	633: Leolima	875,634
Construsaun moru, Kazerna ba staf tekniku no dada be'e mos iha Institutu Nasional Peskas e Aquacultura (INPA)	Projeto Foun	8: Liquica	238: Maubara	791: Vatuvou	500,000
C9: Ministério da Defesa (MD)					3,490,250
Estudo Viabilidade	Projeto Foun	1: Dili	205: Metinaro	526: Duyung	1,000,000
Base Militar DAMALARAN	Reapropriasaun	5: Bobonaro	224: Atabae	665: Atabae	744,000
Projectos Centro Combustivel Metinaro	Reapropriasaun	1: Dili	205: Metinaro	526: Duyung	746,250
Indiminizasaun Rai Beduku, Lahane, Betano, Hatudo no Hospital Militar	Projeto Foun	1: Dili	205: Metinaro	526: Duyung	1,000,000
D1: Ministério do Interior (MI)					1,653,690
Kompra edifisio Servisu Migrasaun	Projeto Foun	1: Dili	204: Vera Cruz	523: Vila Verde	1,606,000
Edifisio Integradu Protesaun Civil iha Munisípiu 12 inkulí RAEOA	Projeto Foun	5: Bobonaro	223: Balibo	663: Batugade	47,690
D103: Policia Nacional Timor-Leste (PNTL)					160,000
Kontruksaun Torre	Projeto Foun	1: Dili	201: Atauro	505: Beceli	53,333
Kontruksaun Torre	Projeto Foun	1: Dili	201: Atauro	502: Beloi	53,333
Kontruksaun Torre	Projeto Foun	11: Oecussi	253: Passabe	876: Abani	53,334
D3: Tribunais (TR)					882,000
Projetar a planta de Construção e Edifícios do Tribunal Distritais em Protótipo (Baucau, Suai, Maliana, Ermera, Viqueque e RAEOA)	Projeto Foun	1: Dili	204: Vera Cruz	524: Caicoli	300,000
Reabilitação do Atual Edifício Tribunal de Recurso, Construção do Muro envolvente, Jardim e Mastro da Bandeira e Estacionamento dos Veículos	Projeto Foun	1: Dili	204: Vera Cruz	524: Caicoli	183,000
Reabilitação de Duas Residências dos Juizes em Baucau	Projeto Foun	2: Baucau	207: Baucau	540: Trilolo	120,000
Reabilitação da Residência do Juiz em Oecusse	Projeto Foun	11: Oecussi	250: Pante Macassar	863: Costa	90,000
Reabilitação do Atual Edifício Tribunal de Recurso, Construção do Muro envolvente, Jardim e Mastro da Bandeira e Estacionamento dos Veículos	Projeto Foun	1: Dili	204: Vera Cruz	524: Caicoli	117,000
Projetar a planta de Construção e Edifícios do Tribunal Distritais em Protótipo (Baucau, Suai, Maliana, Ermera, Viqueque e RAEOA)	Projeto Foun	1: Dili	204: Vera Cruz	524: Caicoli	72,000
D4: Procuradoria Geral da República (PGR)					400,600
Projeto Kontruksaun edifisio Espesializada	Retensaun	1: Dili	204: Vera Cruz	525: Colmera	55,791
Konstrusaun Edifisio no Residencia Prokuradoria Distritu Lautem	Reapropriasaun	7: Lautem	232: Lospalos	746: Fuiloro	166,206
Konstrusaun Edifisio no Residencia Prokuradoria Distrito Lautem	Reapropriasaun	7: Lautem	232: Lospalos	746: Fuiloro	178,603
D8: Universidade Nacional de Timor-Leste (UNTL)					1,867,488

Instituisaun /Naran Projeto	Status Projeto	Munisípiu	Postu Administrativu	Suku	Total
Reapropiacao do Projeto da Construção de 3 Edfícios da FAGRI com 2 andares (1600m2)	Reapropriasaun	1: Dili	202: Cristo Rei	511: Hera	1,575,454
Novo construção de um armazén geral INL para arquivamento do livro da UNTL em Liceu	Projeto Foun	1: Dili	204: Vera Cruz	524: Caicoli	90,134
Pagamento para Retencao 10% projectos construcao edificios FEJ e Administracao Central	Retensaun	1: Dili	204: Vera Cruz	524: Caicoli	118,236
Projectos Novos Contrucao Moru para Edifícios Polo Medicina Manatuto	Projeto Foun	9: Manatuto	240: Manatuto	806: Iliheu	46,692
Projectos Novos Contrucao Moru para 3 Edifícios Polo Medicina Ainaro	Projeto Foun	4: Ainaro	217: Ainaro	622: Ainaro	36,972
D9: Agência de Desenvolvimento Nacional					499,941
New Construction Of Houses For Veteran 17 Unit	Reapropriasaun	7: Lautem	232: Lospalos	746: Fuiloro	401,668
Konstrusaun Kapela Mertutu-Ermera	Reapropriasaun	6: Ermera	228: Ermera	705: Mirtutu	37,438
Rehabilitasaun Residencia Oficial ba Vice PM iha Farol	Reapropriasaun	1: Dili	204: Vera Cruz	522: Motael	5,000
Konstrusaun Mini Laboratorium Iha Sentru Saude Vera Cruz	Reapropriasaun	1: Dili	204: Vera Cruz	524: Caicoli	33,816
Konstrusaun Armagen Aimoruk Ba SAMES Iha Maliana	Reapropriasaun	5: Bobonaro	221: Maliana	643: Lohamea	22,019
E9: Hospital Nacional Guido Valadares (Serviço e Fundo Autónomo)					762,787
Expansaun Sala Operasaun/OT	Projeto Foun	1: Dili	202: Cristo Rei	508: Bidau Santana	-
Rehabilitasaun e instalasaun elektrisidade	Projeto Foun	1: Dili	202: Cristo Rei	508: Bidau Santana	200,000
Reabilitar e converter bloco administrativo para departamento de emergência	Projeto Foun	1: Dili	202: Cristo Rei	508: Bidau Santana	163,000
Espensaun ba Maternidade	Projeto Foun	1: Dili	202: Cristo Rei	508: Bidau Santana	-
Renovasaun sala Administrasaun ba Departemento Emergencia	Projeto Foun	1: Dili	202: Cristo Rei	508: Bidau Santana	-
Expansaun ba Fatin Hemodialisa	Projeto Foun	1: Dili	202: Cristo Rei	508: Bidau Santana	44,284
Rehabilitasaun haris fatin no toilet ba segundo fase	Projeto Foun	1: Dili	202: Cristo Rei	508: Bidau Santana	162,672
Rehabilitasaun fatin Oncologia	Projeto Foun	1: Dili	202: Cristo Rei	508: Bidau Santana	-
Rehabilitasaun fatin ICU Mobile inklui dalan husi Pradet	Projeto Foun	1: Dili	202: Cristo Rei	508: Bidau Santana	57,000
Rehabilitasaun Pradet tuan ba office Administrasaun e Financasa no Aprovisionamento	Projeto Foun	1: Dili	202: Cristo Rei	508: Bidau Santana	-
Construkaun ba fatin Gerador	Projeto Foun	1: Dili	202: Cristo Rei	508: Bidau Santana	15,000
Rehabilitasaun ba fatin poli klinik cardiologia	Projeto Foun	1: Dili	202: Cristo Rei	508: Bidau Santana	-
Expansaun fatin ba armajen	Projeto Foun	1: Dili	202: Cristo Rei	508: Bidau Santana	120,831
F1: Serviço Autónomo de Medicamentos e Equipamentos Médicos (Serviço e Fundo Autónomo)					121,832
Konstrusaun Muralla	Reapropriasaun	2: Baucau	207: Baucau	540: Trilolo	121,832
J6: Centro Nacional Chega!					561,710
Konstrusaun Sentru Arkivu	Reapropriasaun	1: Dili	204: Vera Cruz	521: Mascarenhas	561,710
J8: Gestão da Pandémia do COVID-19					2,300,000
Kontruksaun facilidade saude relasiona ho prevensaun no mitigasaun COVID-19	Retensaun/ reapropriasaun/ foun				2,300,000
J9: Ministério do Plano e Ordenamento					801,000
Estudo detalhado sobre as areas degradadas em Dili	Reapropriasaun	1: Dili	201: Atauro	501: Atauro Vila/Maumeta	15,000
Estudo detalhado sobre as areas degradadas em Dili	Reapropriasaun	1: Dili	201: Atauro	502: Beloi	15,000
Estudo detalhado sobre as areas degradadas em Dili	Reapropriasaun	1: Dili	201: Atauro	503: Macadade	15,000
Estudo detalhado sobre as areas degradadas em Dili	Reapropriasaun	1: Dili	201: Atauro	504: Maquili	15,000
Estudo detalhado sobre as areas degradadas em Dili	Reapropriasaun	1: Dili	201: Atauro	505: Beceli	15,000

Instituisaun /Naran Projetu	Status Projetu	Munisípiu	Postu Administrativu	Suku	Total
Estudo detalhado sobre as areas degradadas em Dili	Reapropriasaun	1: Dili	202: Cristo Rei	506: Balibar	15,000
Estudo detalhado sobre as areas degradadas em Dili	Reapropriasaun	1: Dili	202: Cristo Rei	507: Becora	15,000
Estudo detalhado sobre as areas degradadas em Dili	Reapropriasaun	1: Dili	202: Cristo Rei	508: Bidau Santana	15,000
Estudo detalhado sobre as areas degradadas em Dili	Reapropriasaun	1: Dili	202: Cristo Rei	509: Camea	15,000
Estudo detalhado sobre as areas degradadas em Dili	Reapropriasaun	1: Dili	202: Cristo Rei	510: Culu-Hun	15,000
Estudo detalhado sobre as areas degradadas em Dili	Reapropriasaun	1: Dili	202: Cristo Rei	511: Hera	15,000
Estudo detalhado sobre as areas degradadas em Dili	Reapropriasaun	1: Dili	202: Cristo Rei	512: Meti-Aut	15,000
Estudo detalhado sobre as areas degradadas em Dili	Reapropriasaun	1: Dili	202: Cristo Rei	TBA3: Ailok	15,000
Estudo detalhado sobre as areas degradadas em Dili	Reapropriasaun	1: Dili	203: Nain Feto	513: Acadiruhun	15,000
Estudo detalhado sobre as areas degradadas em Dili	Reapropriasaun	1: Dili	203: Nain Feto	514: Bemori	15,000
Estudo detalhado sobre as areas degradadas em Dili	Reapropriasaun	1: Dili	203: Nain Feto	515: Bidau Lecidere	15,000
Estudo detalhado sobre as areas degradadas em Dili	Reapropriasaun	1: Dili	203: Nain Feto	516: Grincenfor	15,000
Estudo detalhado sobre as areas degradadas em Dili	Reapropriasaun	1: Dili	203: Nain Feto	517: Lahane Oriental	15,000
Estudo detalhado sobre as areas degradadas em Dili	Reapropriasaun	1: Dili	204: Vera Cruz	518: Santa Cruz	15,000
Estudo detalhado sobre as areas degradadas em Dili	Reapropriasaun	1: Dili	205: Metinaro	526: Duyung	15,000
Estudo detalhado sobre as areas degradadas em Dili	Reapropriasaun	1: Dili	205: Metinaro	527: Sabuli	15,000
Estudo detalhado sobre as areas degradadas em Dili	Reapropriasaun	1: Dili	204: Vera Cruz	519: Dare	15,000
Estudo detalhado sobre as areas degradadas em Dili	Reapropriasaun	1: Dili	205: Metinaro	tba6: Montelolaun	15,000
Estudo detalhado sobre as areas degradadas em Dili	Reapropriasaun	1: Dili	204: Vera Cruz	520: Lahane Ocidental	15,000
Estudo detalhado sobre as areas degradadas em Dili Reactualiza Plano Mestre Cidade Dili	Reapropriasaun	1: Dili	206: Dom Aleixo	528: Bairro Pite	15,000
Estudo detalhado sobre as areas degradadas em Dili	Reapropriasaun	1: Dili	204: Vera Cruz	521: Mascarenhas	15,000
Estudo detalhado sobre as areas degradadas em Dili	Reapropriasaun	1: Dili	206: Dom Aleixo	529: Comoro	15,000
Estudo detalhado sobre as areas degradadas em Dili	Reapropriasaun	1: Dili	204: Vera Cruz	522: Motael	15,000
Estudo detalhado sobre as areas degradadas em Dili	Reapropriasaun	1: Dili	206: Dom Aleixo	530: Fatuhada	15,000
Estudo detalhado sobre as areas degradadas em Dili	Reapropriasaun	1: Dili	204: Vera Cruz	523: Vila Verde	15,000
Estudo detalhado sobre as areas degradadas em Dili	Reapropriasaun	1: Dili	206: Dom Aleixo	531: Kampung Alor	15,000
Estudo detalhado sobre as areas degradadas em Dili	Reapropriasaun	1: Dili	204: Vera Cruz	524: Caicoli	15,000
Estudo detalhado sobre as areas degradadas em Dili	Reapropriasaun	1: Dili	206: Dom Aleixo	TBA2: Bebonuk	15,000
Estudo detalhado sobre as areas degradadas em Dili	Reapropriasaun	1: Dili	204: Vera Cruz	525: Colmera	15,000
Estudo detalhado sobre as areas degradadas em Dili	Reapropriasaun	1: Dili	206: Dom Aleixo	TBA4: Madohi	15,000
Estudo detalhado sobre as areas degradadas em Dili	Reapropriasaun	1: Dili	206: Dom Aleixo	tba5: Manleuana	15,000
Estudo detalhado sobre as areas degradadas em Dili	Reapropriasaun	1: Dili	204: Vera Cruz	525: Colmera	15,000
Atualizar os Dados Geoespaciais do Territorio e densifica dos pontos geodesicos em tudo o Territorio	Reapropriasaun	1: Dili	201: Atauro	501: Atauro Vila/Maumeta	601

Instituisaun /Naran Projeitu	Status Projeitu	Munisípiu	Postu Administrativu	Suku	Total
Atualizar os Dados Geoespaciais do Territorio e densifica dos pontos geodesicos em tudo o Territorio	Reapropriasaun	1: Dili	201: Atauro	502: Beloi	904
Atualizar os Dados Geoespaciais do Territorio e densifica dos pontos geodesicos em tudo o Territorio	Reapropriasaun	1: Dili	201: Atauro	503: Macadade	904
Atualizar os Dados Geoespaciais do Territorio e densifica dos pontos geodesicos em tudo o Territorio	Reapropriasaun	1: Dili	201: Atauro	504: Maquili	904
Atualizar os Dados Geoespaciais do Territorio e densifica dos pontos geodesicos em tudo o Territorio	Reapropriasaun	1: Dili	201: Atauro	505: Beceli	904
Atualizar os Dados Geoespaciais do Territorio e densifica dos pontos geodesicos em tudo o Territorio	Reapropriasaun	1: Dili	202: Cristo Rei	506: Balibar	904
Atualizar os Dados Geoespaciais do Territorio e densifica dos pontos geodesicos em tudo o Territorio	Reapropriasaun	1: Dili	202: Cristo Rei	507: Becora	904
Atualizar os Dados Geoespaciais do Territorio e densifica dos pontos geodesicos em tudo o Territorio	Reapropriasaun	1: Dili	202: Cristo Rei	508: Bidau Santana	904
Atualizar os Dados Geoespaciais do Territorio e densifica dos pontos geodesicos em tudo o Territorio	Reapropriasaun	1: Dili	202: Cristo Rei	509: Camea	904
Atualizar os Dados Geoespaciais do Territorio e densifica dos pontos geodesicos em tudo o Territorio	Reapropriasaun	1: Dili	202: Cristo Rei	510: Culu-Hun	904
Atualizar os Dados Geoespaciais do Territorio e densifica dos pontos geodesicos em tudo o Territorio	Reapropriasaun	1: Dili	202: Cristo Rei	511: Hera	904
Atualizar os Dados Geoespaciais do Territorio e densifica dos pontos geodesicos em tudo o Territorio	Reapropriasaun	1: Dili	202: Cristo Rei	512: Meti-Aut	904
Atualizar os Dados Geoespaciais do Territorio e densifica dos pontos geodesicos em tudo o Territorio	Reapropriasaun	1: Dili	202: Cristo Rei	TBA3: Ailok	904
Atualizar os Dados Geoespaciais do Territorio e densifica dos pontos geodesicos em tudo o Territorio	Reapropriasaun	1: Dili	203: Nain Feto	513: Acadiruhun	904
Atualizar os Dados Geoespaciais do Territorio e densifica dos pontos geodesicos em tudo o Territorio	Reapropriasaun	1: Dili	203: Nain Feto	514: Bemori	904
Atualizar os Dados Geoespaciais do Territorio e densifica dos pontos geodesicos em tudo o Territorio	Reapropriasaun	1: Dili	203: Nain Feto	515: Bidau Lecidere	904
Atualizar os Dados Geoespaciais do Territorio e densifica dos pontos geodesicos em tudo o Territorio	Reapropriasaun	1: Dili	203: Nain Feto	516: Grincenfor	904
Atualizar os Dados Geoespaciais do Territorio e densifica dos pontos geodesicos em tudo o Territorio	Reapropriasaun	1: Dili	203: Nain Feto	517: Lahane Oriental	904
Atualizar os Dados Geoespaciais do Territorio e densifica dos pontos geodesicos em tudo o Territorio	Reapropriasaun	1: Dili	204: Vera Cruz	518: Santa Cruz	904
Atualizar os Dados Geoespaciais do Territorio e densifica dos pontos geodesicos em tudo o Territorio	Reapropriasaun	1: Dili	204: Vera Cruz	519: Dare	904
Atualizar os Dados Geoespaciais do Territorio e densifica dos pontos geodesicos em tudo o Territorio	Reapropriasaun	1: Dili	204: Vera Cruz	520: Lahane Ocidental	904
Atualizar os Dados Geoespaciais do Territorio e densifica dos pontos geodesicos em tudo o Territorio	Reapropriasaun	1: Dili	204: Vera Cruz	521: Mascarenhas	904
Atualizar os Dados Geoespaciais do Territorio e densifica dos pontos geodesicos em tudo o Territorio	Reapropriasaun	1: Dili	204: Vera Cruz	522: Motael	904
Atualizar os Dados Geoespaciais do Territorio e densifica dos pontos geodesicos em tudo o Territorio	Reapropriasaun	1: Dili	204: Vera Cruz	523: Vila Verde	904
Atualizar os Dados Geoespaciais do Territorio e densifica dos pontos geodesicos em tudo o Territorio	Reapropriasaun	1: Dili	204: Vera Cruz	524: Caicoli	904

Instituisaun /Naran Projetu	Status Projetu	Munisípiu	Postu Administrativu	Suku	Total
Atualizar os Dados Geoespaciais do Territorio e densifica dos pontos geodesicos em tudo o Territorio	Reapropriasaun	1: Dili	204: Vera Cruz	525: Colmera	904
Atualizar os Dados Geoespaciais do Territorio e densifica dos pontos geodesicos em tudo o Territorio	Reapropriasaun	1: Dili	205: Metinaro	526: Duyung	904
Atualizar os Dados Geoespaciais do Territorio e densifica dos pontos geodesicos em tudo o Territorio	Reapropriasaun	2: Baucau	207: Baucau	532: Bahu	904
Atualizar os Dados Geoespaciais do Territorio e densifica dos pontos geodesicos em tudo o Territorio	Reapropriasaun	2: Baucau	207: Baucau	533: Bucoli	904
Atualizar os Dados Geoespaciais do Territorio e densifica dos pontos geodesicos em tudo o Territorio	Reapropriasaun	2: Baucau	207: Baucau	534: Buruma	904
Atualizar os Dados Geoespaciais do Territorio e densifica dos pontos geodesicos em tudo o Territorio	Reapropriasaun	1: Dili	205: Metinaro	527: Sabuli	904
Atualizar os Dados Geoespaciais do Territorio e densifica dos pontos geodesicos em tudo o Territorio	Reapropriasaun	2: Baucau	207: Baucau	535: Buibau	904
Atualizar os Dados Geoespaciais do Territorio e densifica dos pontos geodesicos em tudo o Territorio	Reapropriasaun	2: Baucau	207: Baucau	536: Wailili	904
Atualizar os Dados Geoespaciais do Territorio e densifica dos pontos geodesicos em tudo o Territorio	Reapropriasaun	1: Dili	205: Metinaro	tba6: Montelolaun	904
Atualizar os Dados Geoespaciais do Territorio e densifica dos pontos geodesicos em tudo o Territorio	Reapropriasaun	2: Baucau	207: Baucau	537: Samalari	904
Atualizar os Dados Geoespaciais do Territorio e densifica dos pontos geodesicos em tudo o Territorio	Reapropriasaun	2: Baucau	207: Baucau	538: Gariuai	904
Atualizar os Dados Geoespaciais do Territorio e densifica dos pontos geodesicos em tudo o Territorio	Reapropriasaun	1: Dili	206: Dom Aleixo	528: Bairro Pite	904
Atualizar os Dados Geoespaciais do Territorio e densifica dos pontos geodesicos em tudo o Territorio	Reapropriasaun	2: Baucau	207: Baucau	539: Triloca	904
Atualizar os Dados Geoespaciais do Territorio e densifica dos pontos geodesicos em tudo o Territorio	Reapropriasaun	2: Baucau	207: Baucau	540: Trilolo	904
Atualizar os Dados Geoespaciais do Territorio e densifica dos pontos geodesicos em tudo o Territorio	Reapropriasaun	1: Dili	206: Dom Aleixo	529: Comoro	904
Atualizar os Dados Geoespaciais do Territorio e densifica dos pontos geodesicos em tudo o Territorio	Reapropriasaun	2: Baucau	207: Baucau	541: Seical	904
Atualizar os Dados Geoespaciais do Territorio e densifica dos pontos geodesicos em tudo o Territorio	Reapropriasaun	2: Baucau	207: Baucau	542: Caibada	904
Atualizar os Dados Geoespaciais do Territorio e densifica dos pontos geodesicos em tudo o Territorio	Reapropriasaun	1: Dili	206: Dom Aleixo	530: Fatuhada	904
Atualizar os Dados Geoespaciais do Territorio e densifica dos pontos geodesicos em tudo o Territorio	Reapropriasaun	1: Dili	206: Dom Aleixo	531: Kampung Alor	904
Atualizar os Dados Geoespaciais do Territorio e densifica dos pontos geodesicos em tudo o Territorio	Reapropriasaun	2: Baucau	208: Laga	543: Atelari	904
Atualizar os Dados Geoespaciais do Territorio e densifica dos pontos geodesicos em tudo o Territorio	Reapropriasaun	2: Baucau	208: Laga	544: Tequino Mata	904
Atualizar os Dados Geoespaciais do Territorio e densifica dos pontos geodesicos em tudo o Territorio	Reapropriasaun	1: Dili	206: Dom Aleixo	TBA2: Bebonuk	904

Instituisaun /Naran Projetu	Status Projetu	Munisípiu	Postu Administrativu	Suku	Total
Atualizar os Dados Geoespaciais do Territorio e densifica dos pontos geodesicos em tudo o Territorio	Reapropriasaun	2: Baucau	208: Laga	546: Samalari (Laga)	904
Atualizar os Dados Geoespaciais do Territorio e densifica dos pontos geodesicos em tudo o Territorio	Reapropriasaun	2: Baucau	208: Laga	547: Sagadati	904
Atualizar os Dados Geoespaciais do Territorio e densifica dos pontos geodesicos em tudo o Territorio	Reapropriasaun	1: Dili	206: Dom Aleixo	TBA4: Madohi	904
Atualizar os Dados Geoespaciais do Territorio e densifica dos pontos geodesicos em tudo o Territorio	Reapropriasaun	2: Baucau	208: Laga	548: Nunira	904
Atualizar os Dados Geoespaciais do Territorio e densifica dos pontos geodesicos em tudo o Territorio	Reapropriasaun	2: Baucau	208: Laga	549: Libagua	904
Atualizar os Dados Geoespaciais do Territorio e densifica dos pontos geodesicos em tudo o Territorio	Reapropriasaun	2: Baucau	208: Laga	550: Saelari	904
Atualizar os Dados Geoespaciais do Territorio e densifica dos pontos geodesicos em tudo o Territorio	Reapropriasaun	2: Baucau	209: Quelicai	551: Baguia	904
Atualizar os Dados Geoespaciais do Territorio e densifica dos pontos geodesicos em tudo o Territorio	Reapropriasaun	2: Baucau	209: Quelicai	552: Locoliu	904
Atualizar os Dados Geoespaciais do Territorio e densifica dos pontos geodesicos em tudo o Territorio	Reapropriasaun	2: Baucau	209: Quelicai	553: Letemno	904
Atualizar os Dados Geoespaciais do Territorio e densifica dos pontos geodesicos em tudo o Territorio	Reapropriasaun	2: Baucau	209: Quelicai	554: Waitame	904
95) Atualizar os Dados Geoespaciais do Territorio e densifica dos pontos geodesicos em tudo o Territorio	Reapropriasaun	2: Baucau	209: Quelicai	555: Macalaco	904
Atualizar os Dados Geoespaciais do Territorio e densifica dos pontos geodesicos em tudo o Territorio	Reapropriasaun	11: Oecussi	250: Pante Macassar	860: Nipani	904
Atualizar os Dados Geoespaciais do Territorio e densifica dos pontos geodesicos em tudo o Territorio	Reapropriasaun	11: Oecussi	250: Pante Macassar	861: Lifau	904
Atualizar os Dados Geoespaciais do Territorio e densifica dos pontos geodesicos em tudo o Territorio	Reapropriasaun	2: Baucau	209: Quelicai	556: Bualale	904
Atualizar os Dados Geoespaciais do Territorio e densifica dos pontos geodesicos em tudo o Territorio	Reapropriasaun	1: Dili	206: Dom Aleixo	tba5: Manleuana	904
Atualizar os Dados Geoespaciais do Territorio e densifica dos pontos geodesicos em tudo o Territorio	Reapropriasaun	2: Baucau	209: Quelicai	557: Lelalai	904
Atualizar os Dados Geoespaciais do Territorio e densifica dos pontos geodesicos em tudo o Territorio	Reapropriasaun	2: Baucau	209: Quelicai	558: Abo	904
Atualizar os Dados Geoespaciais do Territorio e densifica dos pontos geodesicos em tudo o Territorio	Reapropriasaun	11: Oecussi	250: Pante Macassar	862: Cunha	904
Atualizar os Dados Geoespaciais do Territorio e densifica dos pontos geodesicos em tudo o Territorio	Reapropriasaun	2: Baucau	209: Quelicai	559: Guruca	904
Atualizar os Dados Geoespaciais do Territorio e densifica dos pontos geodesicos em tudo o Territorio	Reapropriasaun	2: Baucau	209: Quelicai	560: Afaca	904
Atualizar os Dados Geoespaciais do Territorio e densifica dos pontos geodesicos em tudo o Territorio	Reapropriasaun	11: Oecussi	250: Pante Macassar	863: Costa	904
Atualizar os Dados Geoespaciais do Territorio e densifica dos pontos geodesicos em tudo o Territorio	Reapropriasaun	2: Baucau	209: Quelicai	561: Laisorolai de Cima	904
Atualizar os Dados Geoespaciais do Territorio e densifica dos pontos geodesicos em tudo o Territorio	Reapropriasaun	5: Bobonaro	221: Maliana	643: Lohamea	904
Atualizar os Dados Geoespaciais do Territorio e densifica dos pontos geodesicos em tudo o Territorio	Reapropriasaun	2: Baucau	209: Quelicai	562: Laisorolai de Baixo	904

Instituisaun /Naran Projeitu	Status Projeitu	Munisípiu	Postu Administrativu	Suku	Total
Atualizar os Dados Geoespaciais do Territorio e densifica dos pontos geodesicos em tudo o Territorio	Reapropriasaun	11: Oecussi	250: Pante Macassar	864: Taiboco	904
Atualizar os Dados Geoespaciais do Territorio e densifica dos pontos geodesicos em tudo o Territorio	Reapropriasaun	5: Bobonaro	221: Maliana	644: Raifun	904
Atualizar os Dados Geoespaciais do Territorio e densifica dos pontos geodesicos em tudo o Territorio	Reapropriasaun	2: Baucau	209: Quelicai	563: Maluro	904
Atualizar os Dados Geoespaciais do Territorio e densifica dos pontos geodesicos em tudo o Territorio	Reapropriasaun	11: Oecussi	250: Pante Macassar	865: Lalisuc	904
Atualizar os Dados Geoespaciais do Territorio e densifica dos pontos geodesicos em tudo o Territorio	Reapropriasaun	5: Bobonaro	221: Maliana	645: Ritabou	904
Atualizar os Dados Geoespaciais do Territorio e densifica dos pontos geodesicos em tudo o Territorio	Reapropriasaun	2: Baucau	209: Quelicai	564: Namanei	904
Atualizar os Dados Geoespaciais do Territorio e densifica dos pontos geodesicos em tudo o Territorio	Reapropriasaun	11: Oecussi	250: Pante Macassar	866: Bobocase	904
Atualizar os Dados Geoespaciais do Territorio e densifica dos pontos geodesicos em tudo o Territorio	Reapropriasaun	2: Baucau	209: Quelicai	565: Abafala	904
Atualizar os Dados Geoespaciais do Territorio e densifica dos pontos geodesicos em tudo o Territorio	Reapropriasaun	5: Bobonaro	221: Maliana	646: Odomau	904
Atualizar os Dados Geoespaciais do Territorio e densifica dos pontos geodesicos em tudo o Territorio	Reapropriasaun	2: Baucau	210: Baguia	566: Afaloicai	904
Atualizar os Dados Geoespaciais do Territorio e densifica dos pontos geodesicos em tudo o Territorio	Reapropriasaun	5: Bobonaro	221: Maliana	647: Holsa	904
Atualizar os Dados Geoespaciais do Territorio e densifica dos pontos geodesicos em tudo o Territorio	Reapropriasaun	11: Oecussi	250: Pante Macassar	867: Naimeco	904
Atualizar os Dados Geoespaciais do Territorio e densifica dos pontos geodesicos em tudo o Territorio	Reapropriasaun	2: Baucau	210: Baguia	567: Alua Criac	904
Atualizar os Dados Geoespaciais do Territorio e densifica dos pontos geodesicos em tudo o Territorio	Reapropriasaun	2: Baucau	210: Baguia	568: Aluana Leten	904
Atualizar os Dados Geoespaciais do Territorio e densifica dos pontos geodesicos em tudo o Territorio	Reapropriasaun	5: Bobonaro	221: Maliana	648: Tapo / Memo	904
Atualizar os Dados Geoespaciais do Territorio e densifica dos pontos geodesicos em tudo o Territorio	Reapropriasaun	2: Baucau	210: Baguia	569: Haeconi	904
Atualizar os Dados Geoespaciais do Territorio e densifica dos pontos geodesicos em tudo o Territorio	Reapropriasaun	5: Bobonaro	221: Maliana	649: Saburai	904
Atualizar os Dados Geoespaciais do Territorio e densifica dos pontos geodesicos em tudo o Territorio	Reapropriasaun	5: Bobonaro	222: Cailaco	650: Raiheu	904
Atualizar os Dados Geoespaciais do Territorio e densifica dos pontos geodesicos em tudo o Territorio	Reapropriasaun	11: Oecussi	251: Nitibe	868: Usi-Taco	904
Atualizar os Dados Geoespaciais do Territorio e densifica dos pontos geodesicos em tudo o Territorio	Reapropriasaun	2: Baucau	210: Baguia	570: Ossu-Huna	904
Atualizar os Dados Geoespaciais do Territorio e densifica dos pontos geodesicos em tudo o Territorio	Reapropriasaun	5: Bobonaro	222: Cailaco	651: Goulolo	904
Atualizar os Dados Geoespaciais do Territorio e densifica dos pontos geodesicos em tudo o Territorio	Reapropriasaun	2: Baucau	210: Baguia	571: Lari Sula	904
Atualizar os Dados Geoespaciais do Territorio e densifica dos pontos geodesicos em tudo o Territorio	Reapropriasaun	11: Oecussi	251: Nitibe	869: BeneUfe	904
Atualizar os Dados Geoespaciais do Territorio e densifica dos pontos geodesicos em tudo o Territorio	Reapropriasaun	2: Baucau	210: Baguia	572: Samalari (Baguia)	904

Instituisaun /Naran Projetu	Status Projetu	Munisípiu	Postu Administrativu	Suku	Total
Atualizar os Dados Geoespaciais do Territorio e densifica dos pontos geodesicos em tudo o Territorio	Reapropriasaun	5: Bobonaro	222: Cailaco	652: Meligo	904
Atualizar os Dados Geoespaciais do Territorio e densifica dos pontos geodesicos em tudo o Territorio	Reapropriasaun	11: Oecussi	251: Nitibe	870: Suni-Ufe	904
Atualizar os Dados Geoespaciais do Territorio e densifica dos pontos geodesicos em tudo o Territorio	Reapropriasaun	5: Bobonaro	222: Cailaco	653: Atudara	904
Atualizar os Dados Geoespaciais do Territorio e densifica dos pontos geodesicos em tudo o Territorio	Reapropriasaun	2: Baucau	210: Baguia	573: Defa Uassi	904
Atualizar os Dados Geoespaciais do Territorio e densifica dos pontos geodesicos em tudo o Territorio	Reapropriasaun	11: Oecussi	251: Nitibe	871: Lela-Ufe	904
Atualizar os Dados Geoespaciais do Territorio e densifica dos pontos geodesicos em tudo o Territorio	Reapropriasaun	2: Baucau	210: Baguia	574: Lavateri	904
Atualizar os Dados Geoespaciais do Territorio e densifica dos pontos geodesicos em tudo o Territorio	Reapropriasaun	11: Oecussi	251: Nitibe	871: Lela-Ufe	904
Atualizar os Dados Geoespaciais do Territorio e densifica dos pontos geodesicos em tudo o Territorio	Reapropriasaun	5: Bobonaro	222: Cailaco	654: Purugoa	904
Atualizar os Dados Geoespaciais do Territorio e densifica dos pontos geodesicos em tudo o Territorio	Reapropriasaun	11: Oecussi	251: Nitibe	872: Banafi	904
Atualizar os Dados Geoespaciais do Territorio e densifica dos pontos geodesicos em tudo o Territorio	Reapropriasaun	5: Bobonaro	222: Cailaco	655: Dau Odo	904
Atualizar os Dados Geoespaciais do Territorio e densifica dos pontos geodesicos em tudo o Territorio	Reapropriasaun	11: Oecussi	252: Oesilo	873: Bobometo	904
Atualizar os Dados Geoespaciais do Territorio e densifica dos pontos geodesicos em tudo o Territorio	Reapropriasaun	2: Baucau	210: Baguia	575: Uacala	904
Atualizar os Dados Geoespaciais do Territorio e densifica dos pontos geodesicos em tudo o Territorio	Reapropriasaun	5: Bobonaro	222: Cailaco	656: Guenu Lai	904
Atualizar os Dados Geoespaciais do Territorio e densifica dos pontos geodesicos em tudo o Territorio	Reapropriasaun	11: Oecussi	252: Oesilo	874: Usi-Taqueno	904
Atualizar os Dados Geoespaciais do Territorio e densifica dos pontos geodesicos em tudo o Territorio	Reapropriasaun	2: Baucau	211: Vemassee	576: Vemassee	904
Atualizar os Dados Geoespaciais do Territorio e densifica dos pontos geodesicos em tudo o Territorio	Reapropriasaun	11: Oecussi	252: Oesilo	875: Usi-Tacae	904
Atualizar os Dados Geoespaciais do Territorio e densifica dos pontos geodesicos em tudo o Territorio	Reapropriasaun	5: Bobonaro	222: Cailaco	657: Manapa	904
Atualizar os Dados Geoespaciais do Territorio e densifica dos pontos geodesicos em tudo o Territorio	Reapropriasaun	2: Baucau	211: Vemassee	577: Ostico	904
Atualizar os Dados Geoespaciais do Territorio e densifica dos pontos geodesicos em tudo o Territorio	Reapropriasaun	5: Bobonaro	223: Balibo	658: Balibo Vila	904
Atualizar os Dados Geoespaciais do Territorio e densifica dos pontos geodesicos em tudo o Territorio	Reapropriasaun	2: Baucau	211: Vemassee	578: Ossoala	904
Atualizar os Dados Geoespaciais do Territorio e densifica dos pontos geodesicos em tudo o Territorio	Reapropriasaun	2: Baucau	211: Vemassee	579: Loilubo	904
Atualizar os Dados Geoespaciais do Territorio e densifica dos pontos geodesicos em tudo o Territorio	Reapropriasaun	11: Oecussi	253: Passabe	876: Abani	904
Atualizar os Dados Geoespaciais do Territorio e densifica dos pontos geodesicos em tudo o Territorio	Projetu Foun	5: Bobonaro	223: Balibo	659: Leohito	904
Atualizar os Dados Geoespaciais do Territorio e densifica dos pontos geodesicos em tudo o Territorio	Reapropriasaun	11: Oecussi	253: Passabe	877: Malelat	904

Instituisaun /Naran Projeitu	Status Projeitu	Munisípiu	Postu Administrativu	Suku	Total
Atualizar os Dados Geoespaciais do Territorio e densifica dos pontos geodesicos em tudo o Territorio	Reapropriasaun	2: Baucau	211: Vemasse	580: Uaigae	904
Atualizar os Dados Geoespaciais do Territorio e densifica dos pontos geodesicos em tudo o Territorio	Reapropriasaun	5: Bobonaro	223: Balibo	660: Cowa	904
Atualizar os Dados Geoespaciais do Territorio e densifica dos pontos geodesicos em tudo o Territorio	Reapropriasaun	2: Baucau	211: Vemasse	581: Uatu-Lari	904
Atualizar os Dados Geoespaciais do Territorio e densifica dos pontos geodesicos em tudo o Territorio	Reapropriasaun	5: Bobonaro	223: Balibo	661: Leolima (Balibo)	904
Atualizar os Dados Geoespaciais do Territorio e densifica dos pontos geodesicos em tudo o Territorio	Reapropriasaun	7: Lautem	232: Lospalos	745: Bauro	904
Atualizar os Dados Geoespaciais do Territorio e densifica dos pontos geodesicos em tudo o Territorio	Reapropriasaun	2: Baucau	211: Vemasse	582: Caicua	904
Atualizar os Dados Geoespaciais do Territorio e densifica dos pontos geodesicos em tudo o Territorio	Reapropriasaun	7: Lautem	232: Lospalos	746: Fuiloro	904
Atualizar os Dados Geoespaciais do Territorio e densifica dos pontos geodesicos em tudo o Territorio	Reapropriasaun	5: Bobonaro	223: Balibo	662: Sanirin	904
Atualizar os Dados Geoespaciais do Territorio e densifica dos pontos geodesicos em tudo o Territorio	Reapropriasaun	2: Baucau	212: Venilale	583: Bada Ho'o	904
Atualizar os Dados Geoespaciais do Territorio e densifica dos pontos geodesicos em tudo o Territorio	Reapropriasaun	7: Lautem	232: Lospalos	747: Home	904
Atualizar os Dados Geoespaciais do Territorio e densifica dos pontos geodesicos em tudo o Territorio	Reapropriasaun	5: Bobonaro	223: Balibo	663: Batugade	904
Atualizar os Dados Geoespaciais do Territorio e densifica dos pontos geodesicos em tudo o Territorio	Reapropriasaun	2: Baucau	212: Venilale	584: Baha Mori	904
Atualizar os Dados Geoespaciais do Territorio e densifica dos pontos geodesicos em tudo o Territorio	Reapropriasaun	2: Baucau	212: Venilale	585: Uailaha	904
Atualizar os Dados Geoespaciais do Territorio e densifica dos pontos geodesicos em tudo o Territorio	Reapropriasaun	7: Lautem	232: Lospalos	748: Leuro	904
Atualizar os Dados Geoespaciais do Territorio e densifica dos pontos geodesicos em tudo o Territorio	Reapropriasaun	2: Baucau	212: Venilale	586: Uaiolo	904
Atualizar os Dados Geoespaciais do Territorio e densifica dos pontos geodesicos em tudo o Territorio	Reapropriasaun	5: Bobonaro	224: Atabae	664: Aidabaleten	904
Atualizar os Dados Geoespaciais do Territorio e densifica dos pontos geodesicos em tudo o Territorio	Reapropriasaun	7: Lautem	232: Lospalos	749: Cacavem	904
Atualizar os Dados Geoespaciais do Territorio e densifica dos pontos geodesicos em tudo o Territorio	Reapropriasaun	2: Baucau	212: Venilale	587: Uma Ana Ico	904
Atualizar os Dados Geoespaciais do Territorio e densifica dos pontos geodesicos em tudo o Territorio	Reapropriasaun	7: Lautem	232: Lospalos	750: Lore I	904
Atualizar os Dados Geoespaciais do Territorio e densifica dos pontos geodesicos em tudo o Territorio	Reapropriasaun	2: Baucau	212: Venilale	588: Uma Ana Ulo	904
Atualizar os Dados Geoespaciais do Territorio e densifica dos pontos geodesicos em tudo o Territorio	Reapropriasaun	2: Baucau	212: Venilale	589: Fautlia	904
Atualizar os Dados Geoespaciais do Territorio e densifica dos pontos geodesicos em tudo o Territorio	Reapropriasaun	7: Lautem	232: Lospalos	751: Lore II	904
Atualizar os Dados Geoespaciais do Territorio e densifica dos pontos geodesicos em tudo o Territorio	Reapropriasaun	7: Lautem	232: Lospalos	752: Muapitene	904
Atualizar os Dados Geoespaciais do Territorio e densifica dos pontos geodesicos em tudo o Territorio	Reapropriasaun	2: Baucau	212: Venilale	590: Uataco	904

Instituisaun /Naran Projetu	Status Projetu	Munisípiu	Postu Administrativu	Suku	Total
Atualizar os Dados Geoespaciais do Territorio e densifica dos pontos geodesicos em tudo o Territorio	Reapropriasaun	7: Lautem	232: Lospalos	753: Raca	904
Atualizar os Dados Geoespaciais do Territorio e densifica dos pontos geodesicos em tudo o Territorio	Reapropriasaun	6: Ermera	227: Railaco	693: Lihu	904
Atualizar os Dados Geoespaciais do Territorio e densifica dos pontos geodesicos em tudo o Territorio	Reapropriasaun	13: Viqueque	261: Uatucarbau	908: Irabin de Baixo	904
Atualizar os Dados Geoespaciais do Territorio e densifica dos pontos geodesicos em tudo o Territorio	Reapropriasaun	6: Ermera	227: Railaco	694: Matata	904
Atualizar os Dados Geoespaciais do Territorio e densifica dos pontos geodesicos em tudo o Territorio	Reapropriasaun	7: Lautem	232: Lospalos	754: Suoro	904
Atualizar os Dados Geoespaciais do Territorio e densifica dos pontos geodesicos em tudo o Territorio	Reapropriasaun	13: Viqueque	261: Uatucarbau	909: Irabin de Cima	904
Atualizar os Dados Geoespaciais do Territorio e densifica dos pontos geodesicos em tudo o Territorio	Reapropriasaun	6: Ermera	227: Railaco	695: Tocoluli	904
Atualizar os Dados Geoespaciais do Territorio e densifica dos pontos geodesicos em tudo o Territorio	Reapropriasaun	7: Lautem	233: Lautém	755: Baduro	904
Atualizar os Dados Geoespaciais do Territorio e densifica dos pontos geodesicos em tudo o Territorio	Reapropriasaun	7: Lautem	233: Lautém	756: Com	904
Atualizar os Dados Geoespaciais do Territorio e densifica dos pontos geodesicos em tudo o Territorio	Reapropriasaun	5: Bobonaro	224: Atabae	665: Atabae	904
Atualizar os Dados Geoespaciais do Territorio e densifica dos pontos geodesicos em tudo o Territorio	Reapropriasaun	13: Viqueque	261: Uatucarbau	910: Uani Uma	904
Atualizar os Dados Geoespaciais do Territorio e densifica dos pontos geodesicos em tudo o Territorio	Reapropriasaun	6: Ermera	227: Railaco	696: Fatuquero	904
Atualizar os Dados Geoespaciais do Territorio e densifica dos pontos geodesicos em tudo o Territorio	Reapropriasaun	7: Lautem	233: Lautém	757: Daudere	904
Atualizar os Dados Geoespaciais do Territorio e densifica dos pontos geodesicos em tudo o Territorio	Reapropriasaun	6: Ermera	227: Railaco	697: Railaco Criac	904
Atualizar os Dados Geoespaciais do Territorio e densifica dos pontos geodesicos em tudo o Territorio	Reapropriasaun	5: Bobonaro	224: Atabae	666: Rairobo	904
Atualizar os Dados Geoespaciais do Territorio e densifica dos pontos geodesicos em tudo o Territorio	Reapropriasaun	13: Viqueque	261: Uatucarbau	911: Afaloicai (Uatu Carbau)	904
Atualizar os Dados Geoespaciais do Territorio e densifica dos pontos geodesicos em tudo o Territorio	Reapropriasaun	6: Ermera	227: Railaco	698: Railaco Leten	904
Atualizar os Dados Geoespaciais do Territorio e densifica dos pontos geodesicos em tudo o Territorio	Reapropriasaun	7: Lautem	233: Lautém	758: Euquisi	904
Atualizar os Dados Geoespaciais do Territorio e densifica dos pontos geodesicos em tudo o Territorio	Reapropriasaun	6: Ermera	227: Railaco	699: Samalete	904
Atualizar os Dados Geoespaciais do Territorio e densifica dos pontos geodesicos em tudo o Territorio	Reapropriasaun	13: Viqueque	261: Uatucarbau	912: Bahatata	904
Atualizar os Dados Geoespaciais do Territorio e densifica dos pontos geodesicos em tudo o Territorio	Reapropriasaun	5: Bobonaro	224: Atabae	667: Hataz	904
Atualizar os Dados Geoespaciais do Territorio e densifica dos pontos geodesicos em tudo o Territorio	Reapropriasaun	7: Lautem	233: Lautém	759: Ililai	904
Atualizar os Dados Geoespaciais do Territorio e densifica dos pontos geodesicos em tudo o Territorio	Reapropriasaun	13: Viqueque	261: Uatucarbau	913: Loi Ulu	904
Atualizar os Dados Geoespaciais do Territorio e densifica dos pontos geodesicos em tudo o Territorio	Reapropriasaun	6: Ermera	227: Railaco	700: Deleco	904

Instituisaun /Naran Projeitu	Status Projeitu	Munisípiu	Postu Administrativu	Suku	Total
Atualizar os Dados Geoespaciais do Territorio e densifica dos pontos geodesicos em tudo o Territorio	Reapropriasaun	5: Bobonaro	225: Lolotoe	668: Opa	904
Atualizar os Dados Geoespaciais do Territorio e densifica dos pontos geodesicos em tudo o Territorio	Reapropriasaun	6: Ermera	227: Railaco	701: Taraco	904
Atualizar os Dados Geoespaciais do Territorio e densifica dos pontos geodesicos em tudo o Territorio	Reapropriasaun	7: Lautem	233: Lautém	760: Maina I	904
Atualizar os Dados Geoespaciais do Territorio e densifica dos pontos geodesicos em tudo o Territorio	Reapropriasaun	13: Viqueque	262: Ossu	914: Uaibobo	904
Atualizar os Dados Geoespaciais do Territorio e densifica dos pontos geodesicos em tudo o Territorio	Reapropriasaun	6: Ermera	228: Ermera	702: Poetete	904
Atualizar os Dados Geoespaciais do Territorio e densifica dos pontos geodesicos em tudo o Territorio	Reapropriasaun	5: Bobonaro	225: Lolotoe	669: Lupal	904
Atualizar os Dados Geoespaciais do Territorio e densifica dos pontos geodesicos em tudo o Territorio	Reapropriasaun	6: Ermera	228: Ermera	703: Ponilala	904
Atualizar os Dados Geoespaciais do Territorio e densifica dos pontos geodesicos em tudo o Territorio	Reapropriasaun	7: Lautem	233: Lautém	761: Maina II	904
Atualizar os Dados Geoespaciais do Territorio e densifica dos pontos geodesicos em tudo o Territorio	Reapropriasaun	6: Ermera	228: Ermera	704: Talimoro	904
Atualizar os Dados Geoespaciais do Territorio e densifica dos pontos geodesicos em tudo o Territorio	Reapropriasaun	13: Viqueque	262: Ossu	915: Builale	904
Atualizar os Dados Geoespaciais do Territorio e densifica dos pontos geodesicos em tudo o Territorio	Reapropriasaun	6: Ermera	228: Ermera	705: Mirtutu	904
Atualizar os Dados Geoespaciais do Territorio e densifica dos pontos geodesicos em tudo o Territorio	Reapropriasaun	13: Viqueque	262: Ossu	916: Nahareca	904
Atualizar os Dados Geoespaciais do Territorio e densifica dos pontos geodesicos em tudo o Territorio	Reapropriasaun	7: Lautem	233: Lautém	762: Piarara	904
Atualizar os Dados Geoespaciais do Territorio e densifica dos pontos geodesicos em tudo o Territorio	Reapropriasaun	5: Bobonaro	225: Lolotoe	670: Guda	904
Atualizar os Dados Geoespaciais do Territorio e densifica dos pontos geodesicos em tudo o Territorio	Reapropriasaun	6: Ermera	228: Ermera	706: Lequimea	904
Atualizar os Dados Geoespaciais do Territorio e densifica dos pontos geodesicos em tudo o Territorio	Reapropriasaun	13: Viqueque	262: Ossu	917: Ossu de Cima	904
Atualizar os Dados Geoespaciais do Territorio e densifica dos pontos geodesicos em tudo o Territorio	Reapropriasaun	6: Ermera	228: Ermera	707: Humboe	904
Atualizar os Dados Geoespaciais do Territorio e densifica dos pontos geodesicos em tudo o Territorio	Reapropriasaun	7: Lautem	233: Lautém	763: Parlamento	904
Atualizar os Dados Geoespaciais do Territorio e densifica dos pontos geodesicos em tudo o Territorio	Reapropriasaun	5: Bobonaro	225: Lolotoe	671: Deudat	904
Atualizar os Dados Geoespaciais do Territorio e densifica dos pontos geodesicos em tudo o Territorio	Reapropriasaun	13: Viqueque	262: Ossu	918: Uagia	904
Atualizar os Dados Geoespaciais do Territorio e densifica dos pontos geodesicos em tudo o Territorio	Reapropriasaun	6: Ermera	228: Ermera	708: Riheu	904
Atualizar os Dados Geoespaciais do Territorio e densifica dos pontos geodesicos em tudo o Territorio	Reapropriasaun	7: Lautem	233: Lautém	764: Serelau	904
Atualizar os Dados Geoespaciais do Territorio e densifica dos pontos geodesicos em tudo o Territorio	Reapropriasaun	6: Ermera	228: Ermera	709: Lauala	904
Atualizar os Dados Geoespaciais do Territorio e densifica dos pontos geodesicos em tudo o Territorio	Reapropriasaun	13: Viqueque	262: Ossu	919: Ossorua	904

Instituisaun /Naran Projetu	Status Projetu	Munisípiu	Postu Administrativu	Suku	Total
Atualizar os Dados Geoespaciais do Territorio e densifica dos pontos geodesicos em tudo o Territorio	Reapropriasaun	7: Lautem	234: Iliomar	765: Ailebere	904
Atualizar os Dados Geoespaciais do Territorio e densifica dos pontos geodesicos em tudo o Territorio	Reapropriasaun	6: Ermera	228: Ermera	710: Raimerhei	904
Atualizar os Dados Geoespaciais do Territorio e densifica dos pontos geodesicos em tudo o Territorio	Reapropriasaun	7: Lautem	234: Iliomar	766: Cainliu	904
Atualizar os Dados Geoespaciais do Territorio e densifica dos pontos geodesicos em tudo o Territorio	Reapropriasaun	13: Viqueque	262: Ossu	920: Loi-Humo	904
Atualizar os Dados Geoespaciais do Territorio e densifica dos pontos geodesicos em tudo o Territorio	Reapropriasaun	6: Ermera	228: Ermera	711: Estado	904
Atualizar os Dados Geoespaciais do Territorio e densifica dos pontos geodesicos em tudo o Territorio	Reapropriasaun	6: Ermera	229: Letefoho	712: Dururai	904
Atualizar os Dados Geoespaciais do Territorio e densifica dos pontos geodesicos em tudo o Territorio	Reapropriasaun	13: Viqueque	262: Ossu	921: Uabubo	904
Atualizar os Dados Geoespaciais do Territorio e densifica dos pontos geodesicos em tudo o Territorio	Reapropriasaun	7: Lautem	234: Iliomar	767: Fuat	904
Atualizar os Dados Geoespaciais do Territorio e densifica dos pontos geodesicos em tudo o Territorio	Reapropriasaun	6: Ermera	229: Letefoho	713: Haupu	904
Atualizar os Dados Geoespaciais do Territorio e densifica dos pontos geodesicos em tudo o Territorio	Reapropriasaun	6: Ermera	229: Letefoho	714: Lauana	904
Atualizar os Dados Geoespaciais do Territorio e densifica dos pontos geodesicos em tudo o Territorio	Reapropriasaun	7: Lautem	234: Iliomar	768: Iliomar I	904
Atualizar os Dados Geoespaciais do Territorio e densifica dos pontos geodesicos em tudo o Territorio	Reapropriasaun	13: Viqueque	262: Ossu	922: Liaruca	904
Atualizar os Dados Geoespaciais do Territorio e densifica dos pontos geodesicos em tudo o Territorio	Reapropriasaun	6: Ermera	229: Letefoho	715: Catrai-Criac	904
Atualizar os Dados Geoespaciais do Territorio e densifica dos pontos geodesicos em tudo o Territorio	Reapropriasaun	6: Ermera	229: Letefoho	716: Catrai-Leten	904
Atualizar os Dados Geoespaciais do Territorio e densifica dos pontos geodesicos em tudo o Territorio	Reapropriasaun	13: Viqueque	262: Ossu	tba9: Builo	904
Atualizar os Dados Geoespaciais do Territorio e densifica dos pontos geodesicos em tudo o Territorio	Reapropriasaun	7: Lautem	234: Iliomar	769: Iliomar II	904
Atualizar os Dados Geoespaciais do Territorio e densifica dos pontos geodesicos em tudo o Territorio	Reapropriasaun	6: Ermera	229: Letefoho	717: Goulolo (Letefoho)	904
Atualizar os Dados Geoespaciais do Territorio e densifica dos pontos geodesicos em tudo o Territorio	Reapropriasaun	13: Viqueque	263: Uato-Lari	923: Macadique	904
Atualizar os Dados Geoespaciais do Territorio e densifica dos pontos geodesicos em tudo o Territorio	Reapropriasaun	6: Ermera	229: Letefoho	718: Eraulo	904
Atualizar os Dados Geoespaciais do Territorio e densifica dos pontos geodesicos em tudo o Territorio	Reapropriasaun	7: Lautem	234: Iliomar	770: Tirilolo	904
Atualizar os Dados Geoespaciais do Territorio e densifica dos pontos geodesicos em tudo o Territorio	Reapropriasaun	6: Ermera	229: Letefoho	719: Hatugau	904
Atualizar os Dados Geoespaciais do Territorio e densifica dos pontos geodesicos em tudo o Territorio	Reapropriasaun	6: Ermera	230: Atsabe	720: Paramin	904
Atualizar os Dados Geoespaciais do Territorio e densifica dos pontos geodesicos em tudo o Territorio	Reapropriasaun	7: Lautem	235: Luro	771: Afabubu	904
Atualizar os Dados Geoespaciais do Territorio e densifica dos pontos geodesicos em tudo o Territorio	Reapropriasaun	5: Bobonaro	225: Lolotoe	672: Lebos	904

Instituisaun /Naran Projeitu	Status Projeitu	Munisípiu	Postu Administrativu	Suku	Total
Atualizar os Dados Geoespaciais do Territorio e densifica dos pontos geodesicos em tudo o Territorio	Reapropriasaun	6: Ermera	230: Atsabe	721: Atara	904
Atualizar os Dados Geoespaciais do Territorio e densifica dos pontos geodesicos em tudo o Territorio	Reapropriasaun	7: Lautem	235: Luro	772: Baricafa	904
Atualizar os Dados Geoespaciais do Territorio e densifica dos pontos geodesicos em tudo o Territorio	Reapropriasaun	6: Ermera	230: Atsabe	722: Baboi Criac	904
Atualizar os Dados Geoespaciais do Territorio e densifica dos pontos geodesicos em tudo o Territorio	Reapropriasaun	13: Viqueque	263: Uato-Lari	924: Uaitame	904
Atualizar os Dados Geoespaciais do Territorio e densifica dos pontos geodesicos em tudo o Territorio	Reapropriasaun	5: Bobonaro	225: Lolotoe	673: Lontas	904
Atualizar os Dados Geoespaciais do Territorio e densifica dos pontos geodesicos em tudo o Territorio	Reapropriasaun	7: Lautem	235: Luro	773: Cotamutu	904
Atualizar os Dados Geoespaciais do Territorio e densifica dos pontos geodesicos em tudo o Territorio	Reapropriasaun	6: Ermera	230: Atsabe	723: Obulo	904
Atualizar os Dados Geoespaciais do Territorio e densifica dos pontos geodesicos em tudo o Territorio	Reapropriasaun	6: Ermera	230: Atsabe	724: Lasaun	904
Atualizar os Dados Geoespaciais do Territorio e densifica dos pontos geodesicos em tudo o Territorio	Reapropriasaun	13: Viqueque	263: Uato-Lari	925: Mataboi	904
Atualizar os Dados Geoespaciais do Territorio e densifica dos pontos geodesicos em tudo o Territorio	Reapropriasaun	7: Lautem	235: Luro	774: Lacawa	904
Atualizar os Dados Geoespaciais do Territorio e densifica dos pontos geodesicos em tudo o Territorio	Reapropriasaun	5: Bobonaro	225: Lolotoe	674: Gildapil	904
Atualizar os Dados Geoespaciais do Territorio e densifica dos pontos geodesicos em tudo o Territorio	Reapropriasaun	6: Ermera	230: Atsabe	725: Batumanu	904
Atualizar os Dados Geoespaciais do Territorio e densifica dos pontos geodesicos em tudo o Territorio	Reapropriasaun	13: Viqueque	263: Uato-Lari	926: Vesoru	904
Atualizar os Dados Geoespaciais do Territorio e densifica dos pontos geodesicos em tudo o Territorio	Reapropriasaun	6: Ermera	230: Atsabe	726: Tiarlelo	904
Atualizar os Dados Geoespaciais do Territorio e densifica dos pontos geodesicos em tudo o Territorio	Reapropriasaun	7: Lautem	235: Luro	775: Luro	904
Atualizar os Dados Geoespaciais do Territorio e densifica dos pontos geodesicos em tudo o Territorio	Reapropriasaun	6: Ermera	230: Atsabe	727: Laubono	904
Atualizar os Dados Geoespaciais do Territorio e densifica dos pontos geodesicos em tudo o Territorio	Reapropriasaun	13: Viqueque	263: Uato-Lari	927: Babulo (Uato-Lari)	904
Atualizar os Dados Geoespaciais do Territorio e densifica dos pontos geodesicos em tudo o Territorio	Reapropriasaun	6: Ermera	230: Atsabe	728: Atademe / Malabe	904
Atualizar os Dados Geoespaciais do Territorio e densifica dos pontos geodesicos em tudo o Territorio	Reapropriasaun	7: Lautem	235: Luro	776: Wairoce	904
Atualizar os Dados Geoespaciais do Territorio e densifica dos pontos geodesicos em tudo o Territorio	Reapropriasaun	13: Viqueque	263: Uato-Lari	928: Afaloicai (Uatu Lari)	904
Atualizar os Dados Geoespaciais do Territorio e densifica dos pontos geodesicos em tudo o Territorio	Reapropriasaun	6: Ermera	230: Atsabe	729: Leimea Leten	904
Atualizar os Dados Geoespaciais do Territorio e densifica dos pontos geodesicos em tudo o Territorio	Reapropriasaun	7: Lautem	236: Tutuala	777: Mehara	904
Atualizar os Dados Geoespaciais do Territorio e densifica dos pontos geodesicos em tudo o Territorio	Reapropriasaun	6: Ermera	230: Atsabe	730: Lacro	904
Atualizar os Dados Geoespaciais do Territorio e densifica dos pontos geodesicos em tudo o Territorio	Reapropriasaun	13: Viqueque	264: Viqueque	929: Uma Uain Craic	904

Instituisaun /Naran Projeitu	Status Projeitu	Munisípiu	Postu Administrativu	Suku	Total
Atualizar os Dados Geoespaciais do Territorio e densifica dos pontos geodesicos em tudo o Territorio	Reapropriasaun	7: Lautem	236: Tutuala	778: Tutuala	904
Atualizar os Dados Geoespaciais do Territorio e densifica dos pontos geodesicos em tudo o Territorio	Reapropriasaun	6: Ermera	230: Atsabe	731: Beboi Leten	904
Atualizar os Dados Geoespaciais do Territorio e densifica dos pontos geodesicos em tudo o Territorio	Reapropriasaun	13: Viqueque	264: Viqueque	930: Bahalaraun-ain	904
Atualizar os Dados Geoespaciais do Territorio e densifica dos pontos geodesicos em tudo o Territorio	Reapropriasaun	6: Ermera	231: Hatolia	732: Leimea Sorimbalu	904
Atualizar os Dados Geoespaciais do Territorio e densifica dos pontos geodesicos em tudo o Territorio	Reapropriasaun	5: Bobonaro	226: Bobonaro	690: Tapo	904
Atualizar os Dados Geoespaciais do Territorio e densifica dos pontos geodesicos em tudo o Territorio	Reapropriasaun	6: Ermera	231: Hatolia	733: Coliate-Leotelo	904
Atualizar os Dados Geoespaciais do Territorio e densifica dos pontos geodesicos em tudo o Territorio	Reapropriasaun	13: Viqueque	264: Viqueque	931: Uma Quic	904
Atualizar os Dados Geoespaciais do Territorio e densifica dos pontos geodesicos em tudo o Territorio	Reapropriasaun	6: Ermera	231: Hatolia	734: Asulau	904
Atualizar os Dados Geoespaciais do Territorio e densifica dos pontos geodesicos em tudo o Territorio	Reapropriasaun	13: Viqueque	264: Viqueque	932: Bibileo	904
Atualizar os Dados Geoespaciais do Territorio e densifica dos pontos geodesicos em tudo o Territorio	Reapropriasaun	6: Ermera	231: Hatolia	735: Ailelo	904
Atualizar os Dados Geoespaciais do Territorio e densifica dos pontos geodesicos em tudo o Territorio	Reapropriasaun	5: Bobonaro	226: Bobonaro	677: Bobonaro	904
Atualizar os Dados Geoespaciais do Territorio e densifica dos pontos geodesicos em tudo o Territorio	Reapropriasaun	13: Viqueque	264: Viqueque	933: Watu Dere	904
Atualizar os Dados Geoespaciais do Territorio e densifica dos pontos geodesicos em tudo o Territorio	Reapropriasaun	6: Ermera	231: Hatolia	736: Leimeacriac	904
Atualizar os Dados Geoespaciais do Territorio e densifica dos pontos geodesicos em tudo o Territorio	Reapropriasaun	13: Viqueque	264: Viqueque	934: Uai-Mori	904
Atualizar os Dados Geoespaciais do Territorio e densifica dos pontos geodesicos em tudo o Territorio	Reapropriasaun	6: Ermera	231: Hatolia	737: Samara	904
Atualizar os Dados Geoespaciais do Territorio e densifica dos pontos geodesicos em tudo o Territorio	Reapropriasaun	5: Bobonaro	226: Bobonaro	675: Ai-Assa	904
Atualizar os Dados Geoespaciais do Territorio e densifica dos pontos geodesicos em tudo o Territorio	Reapropriasaun	6: Ermera	231: Hatolia	738: Manusae	904
Atualizar os Dados Geoespaciais do Territorio e densifica dos pontos geodesicos em tudo o Territorio	Reapropriasaun	13: Viqueque	264: Viqueque	935: Caraubalo	904
Atualizar os Dados Geoespaciais do Territorio e densifica dos pontos geodesicos em tudo o Territorio	Reapropriasaun	6: Ermera	231: Hatolia	739: Hatolia	904
Atualizar os Dados Geoespaciais do Territorio e densifica dos pontos geodesicos em tudo o Territorio	Reapropriasaun	5: Bobonaro	226: Bobonaro	676: Atu-Aben	904
Atualizar os Dados Geoespaciais do Territorio e densifica dos pontos geodesicos em tudo o Territorio	Reapropriasaun	13: Viqueque	264: Viqueque	936: Uma Uain Leten	904
Atualizar os Dados Geoespaciais do Territorio e densifica dos pontos geodesicos em tudo o Territorio	Reapropriasaun	6: Ermera	231: Hatolia	740: Urahou	904
Atualizar os Dados Geoespaciais do Territorio e densifica dos pontos geodesicos em tudo o Territorio	Reapropriasaun	6: Ermera	231: Hatolia	741: Mau-Ubu	904
Atualizar os Dados Geoespaciais do Territorio e densifica dos pontos geodesicos em tudo o Territorio	Reapropriasaun	13: Viqueque	264: Viqueque	937: Maluru	904

Instituisaun /Naran Projetu	Status Projetu	Munisípiu	Postu Administrativu	Suku	Total
Atualizar os Dados Geoespaciais do Territorio e densifica dos pontos geodesicos em tudo o Territorio	Reapropriasaun	5: Bobonaro	226: Bobonaro	678: Carabau	904
Atualizar os Dados Geoespaciais do Territorio e densifica dos pontos geodesicos em tudo o Territorio	Reapropriasaun	6: Ermera	231: Hatolia	742: Lissapat	904
Atualizar os Dados Geoespaciais do Territorio e densifica dos pontos geodesicos em tudo o Territorio	Reapropriasaun	13: Viqueque	264: Viqueque	938: Luca	904
Atualizar os Dados Geoespaciais do Territorio e densifica dos pontos geodesicos em tudo o Territorio	Reapropriasaun	6: Ermera	231: Hatolia	743: FatuBolu	904
Atualizar os Dados Geoespaciais do Territorio e densifica dos pontos geodesicos em tudo o Territorio	Reapropriasaun	13: Viqueque	265: Lacluta	939: Laline	904
Atualizar os Dados Geoespaciais do Territorio e densifica dos pontos geodesicos em tudo o Territorio	Reapropriasaun	6: Ermera	231: Hatolia	744: Fatubessi	904
Atualizar os Dados Geoespaciais do Territorio e densifica dos pontos geodesicos em tudo o Territorio	Reapropriasaun	13: Viqueque	265: Lacluta	940: Uma Tolu	904
Atualizar os Dados Geoespaciais do Territorio e densifica dos pontos geodesicos em tudo o Territorio	Reapropriasaun	13: Viqueque	265: Lacluta	941: Ahic	904
Atualizar os Dados Geoespaciais do Territorio e densifica dos pontos geodesicos em tudo o Territorio	Reapropriasaun	13: Viqueque	265: Lacluta	942: Dilor	904
Atualizar os Dados Geoespaciais do Territorio e densifica dos pontos geodesicos em tudo o Territorio	Reapropriasaun	5: Bobonaro	226: Bobonaro	683: Leber	415
K1: Ministério dos Assuntos Parlamentares e Comunicação Social					2,000,000
Konstrusaun Torre	Projetu Foun	7: Lautem	234: Iliomar	768: Iliomar I	200,000
Konstrusaun Torre	Projetu Foun	13: Viqueque	262: Ossu	915: Builale	200,000
Konstrusaun Torre	Projetu Foun	5: Bobonaro	226: Bobonaro	690: Tapo	200,000
Konstrusaun Torre	Projetu Foun	6: Ermera	228: Ermera	702: Poetete	200,000
Konstrusaun Torre	Projetu Foun	11: Oecussi	250: Pante Macassar	863: Costa	200,000
Konstrusaun Torre	Projetu Foun	7: Lautem	234: Iliomar	769: Iliomar II	200,000
Konstrusaun Torre	Projetu Foun	13: Viqueque	262: Ossu	915: Builale	200,000
Konstrusaun Torre	Projetu Foun	5: Bobonaro	226: Bobonaro	690: Tapo	200,000
Konstrusaun Torre	Projetu Foun	6: Ermera	228: Ermera	711: Estado	200,000
Konstrusaun Torre	Projetu Foun	11: Oecussi	250: Pante Macassar	863: Costa	200,000
Total Orsamentu					52,603,671